ИЗГОТВИЛ:
Петър Николов - гор. стражар
/име, фамилия/, подпис: .....
дата: **1.6.2020 г. 11:51:20,**
№ и дата на удостоверението за упражняване на лесовъдска практика: **4500 / 21.10.2011 г.**

Образец по чл.53, ал. 6 от НСГ

ОДОБРИЛ:
инж. Ганчо Гулеков - ст. лесничей,
/име, фамилия/, подпис: .....
дата: 29.06.20,
№ и дата на удостоверението за упражняване на лесовъдска практика: **11800 / 31.8.2015 г.**

ТЕХНОЛОГИЧЕН ПЛАН № 1

ЗА ДОБИВ НА ДЪРВЕСИНА от отдел: **"354"** подотдел: **"г"**
на **ТП** ДГС/ДЛС: **Панагюрище** */попълва се само за държавни гори/*
Община: **Панагюрище**; Землище: **гр. Панагюрище**; имот с (кад.идентиф./КВС) № ..... */попълва се само за недържавни гори/*

I. Схема за добива на дървесина от насаждението

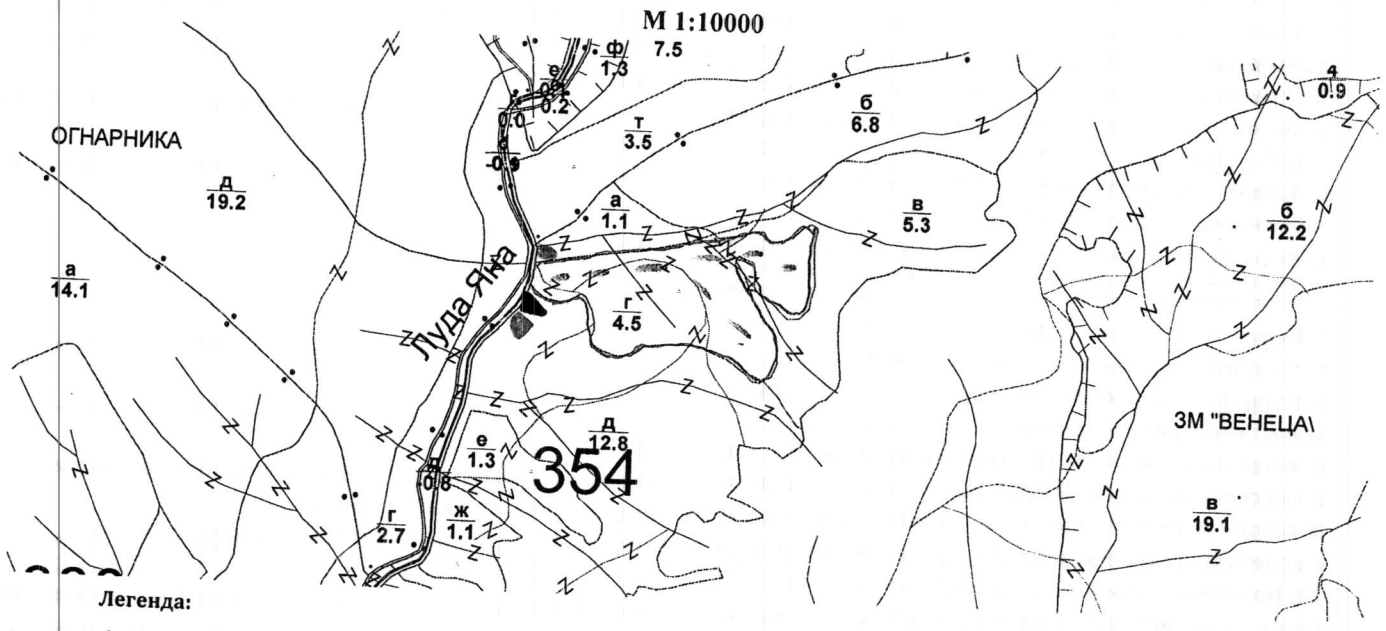

Легенда:

± ± ± ± проектирани коларски вр. извозни пътища
съществуващи извозни пътища
======= съществуващ автомобилен път
^^^^^^ технологична просека
място за отпадъци
насаждение
»»»» проектирани тракторни вр. извозни пътища
временен склад Ненскигрод
xxxxxx трасе на въжена линия
=+=+=+= проектиран автомобилен път
немаркирана част
място за смяна на ГСМ

На схемата задължително се нанасят контурите на насаждението/имота, съществуващите и проектирани временни горски пътища, технологичните просеки, просеките за въжени линии, извозни пътища, временни складове както и връзката им със съществуващата автомобилна пътна мрежа

II. Характеристика на насаждението

1. Вид на сечта: пробирка
Втори вид сеч: ..... / интензивност - **10 %;**
2. Площ на подотдела: 4.5 ха. Размер на сечището: 4,5 ха; / интензивност .....%;
3. Състав по план/програма: Бял бор - 8, Бук - 2, Бреза - 0, Габър - 0;
4. Действителен: Бял бор - 9, Бук - 1;
5. Запас на 1 ха с клони: 358 куб.м/ха, без клони: **306** куб. м/ха;
6. Среден наклон на терена: 24 градуса;
7. Очакван добив от маркираната дървесина: 178 лежаща маса, куб.м;

дърв. вид / категория	Обикновен бук - високостъблени	Бял бор - култури				дърв. вид / категория	Обикновен бук - високостъблени	Бял бор - култури					
Едра		7				Дребна		11				Вършина	5
Средна		72				Дърва	12	76					

8. Наличие и характеристика на подраста преди сечта *(състав, възраст, средна височина, % на покритие)*
.....
.....
9. Средно извозно разстояние: 400 м.

Explorer

10. Други характеристики на насаждението /подчертава се вярното/ **вододайна зона, 200 м край язовир, горна граница на гората, скално-урвест терен с наклон над 30 ^{0}, гора около ц. на пр. зам., защитна ивица на ЖП линия, защитна ивица край река, 200 м около хижа, техн. пр. борба с ерозия, Натура 2000, защитени територии, семепроизводствено н-я, ловностоп. територия, курортна гора, зелена зона, извънселищен парк, местообитания 9110; 9130; 9170; 91W0; 91Z0; 91AA; 91E0; 91M0, сватбовища, надлесни дървета, сервитути, защитени видове, описани в доклада за гори с висока консервационна стойност, мъртва дървесина, биологично разнообразие и др.**

ГВКС: Ч-1 Вододайна зона, 1.1-4 Загора - 2003

III. Технологични указания

1. Дървесината в насаждението да се добива при спазване на технологичната схема по т. I

2. Сечта ще се извършва с БМТ.

Кастренето на отсечените стъбла ще се извършва /подчертава се вярното/ **- в сечище/на временен склад**

Разкройването ще се извършва /подчертава се вярното/ **- в сечище/на временен склад**

3. Извозът от сечището до временните складове ще се осъществява с /подчертава се вярното/ **- животинска тяга трактор цели стъбла / дълги секции / къси секции / сортименти / с влачене по терена / изцяло натоварени.**

Ще се използват техники и технологии, които да не нарушават земната повърхност.

Пресичането на водни течения ще става перпендикулярно, като се изградят помощни съоражения (мостове, проходи и скари) / няма де се пресичат водни течения. /подчертава се вярното/

4. Проектирани нови горски автомобилни пътища съгласно Наредба 5 за строителството в горските територии без промяна на предназначението им: **дължина** .....м., **широчина** .....м.

5. Изграждане и ремонт на временни извозни горски пътища:

5.1. Тракторни допустимо разстояние между тях .....м (не по-малко от 40 м), дължина .....м, широчина 4 м.

5.2. Коларски - разстояние между тях.....м (не по-малко от 40 м), дължина .....м, широчина ... м

6. Просеки за въжени линии: ..... бр.

допустимо разстояние между просеките: ..... м., дължина: ..... м., широчина: ..... м.

7. Направа на технологични просеки: .....бр.

допустимо разстояние между тях: .....м., дължина: .....м., широчина: ..... м.

8. Изграждане на нови временни складове: (бр., площ в ха)

Брой складове ...1...бр. Изграждането им ще става извън заливните зони на реките и пътното платно на горските пътища.

9. Мерки за опазване на оставащите на корен дървета, подраста, младиняка и почвата:

Дърветата, подлежащи на сеч, ще се повалят в посока, свободна от подраст, младиняк и стоящи дървета.

10. Начини за почистване на сечището: Равномерно разхвърляне по площта

Няма да се допуска оставяне на остатъци от сечта на разстояние по-малко от 20 м от краищата на пътното платно на пътищата от РПМ, на горските пътища, и на разстояние, не по-малко от 5 м от краищата на останалите автомобилни пътища, както и да не попадат във водните течения.

11. Други указания: Извозената на временните складове дървесина ще се окачествява, кубира, надписва и складира на лонгони без да се допира до стоящи дървета. Технологичната такава и дървата за огрев ще се подреждат на фигури. Зареждането с ГСМ ще става само на определените за целта места. Всички горивосмазочни и битови отпадъци ежедневно ще се събират, изнасят извън горските територии и изхвърлят на определените за това места. Ще се спазват изискванията на сертификат по FSC - NC FM/COC- 014931.

12. Всички операции по подготвителните и основните работи да се извършват съгласно изискванията на Правилника за здравословни и безопасни условия на труд в горите и правилата за противопожарна безопасност в горите. Обектите са оборудвани с противопожарни средства съгласно Наредба №8 от 11.05.2012 г.

ЗАПОЗНАТ с технологичния план: .....

/попълва се след издаването на позволителното за сеч/

Лицето по чл. 108, ал. 2 от ЗГ, на което е издадено позволително за сеч № ..... от ..... г.

.....

/ трите имена, подпис, дата /

№ и дата на удостоверението за упражняване на лесовъдска практика: .....

ЗАПОЗНАТ с технологичния план: .....

/попълва се след издаването на позволителното за сеч/

Лицето по чл. 108, ал. 2 от ЗГ, на което е издадено позволително за сеч № ..... от ..... г.

.....

/ трите имена, подпис, дата /

№ и дата на удостоверението за упражняване на лесовъдска практика: .....

GISExplorer

Образец по чл.53, ал. 6 от НСГ

ИЗГОТВИЛ:
Петър Николов - гор. стражар
/име, фамилия/, подпис: .....
дата: **8.6.2020 г. 12:34:32,**
№ и дата на удостоверението за упражняване на лесовъдска практика: **4500 / 21.10.2011 г.**

ОДОБРИЛ:
инж. Ганчо Гулеков - ст. лесничей,
/име, фамилия/, подпис: .....
дата: 29.06.20.,
№ и дата на удостоверението за упражняване на лесовъдска практика: **11800 / 31.8.2015 г.**

ТЕХНОЛОГИЧЕН ПЛАН № 1

ЗА ДОБИВ НА ДЪРВЕСИНА от отдел: "353" подотдел: "т"

на **ТП** ДГС/ДЛС: **Панагюрище** */попълва се само за държавни гори/*
Община: **Панагюрище**; Землище: **гр. Панагюрище**; имот с (кад.идентиф./КВС) № ..... */попълва се само за недържавни гори/*

I. Схема за добива на дървесина от насаждението

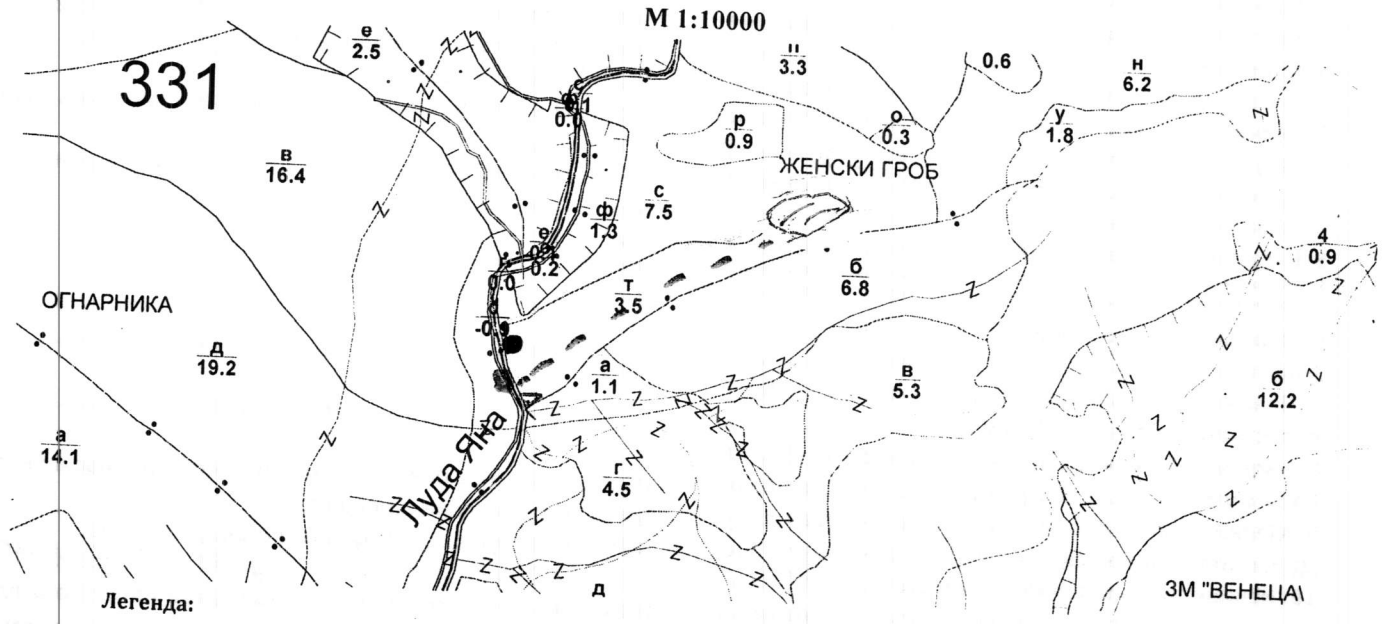

Легенда:

± ± ± ± проектирани коларски вр. извозни пътища
съществуващи извозни пътища
======= съществуващ автомобилен път
^^^^^^ технологична просека
място за отпадъци
насаждение
»»»»» проектирани тракторни вр. извозни пътища
временен склад Щелскъ 2 р. 3
xxxxxx трасе на въжена линия
=+=+=+= проектиран автомобилен път
немаркирана част
място за смяна на ГСМ

На схемата задължително се нанасят контурите на насаждението/имота, съществуващите и проектирани временни горски пътища, технологичните просеки, просеките за въжени линии, извозни пътища, временни складове както и връзката им със съществуващата автомобилна пътна мрежа

II. Характеристика на насаждението

1. Вид на сечта: прореждане
Втори вид сеч: ..... / интензивност - **20 %;**

2. Площ на подотдела: 3.5 ха. Размер на сечището: 3,5 ха; / интензивност .....%;

3. Състав по план/програма: Бял бор - 7, Бук - 3; **4. Действителен:** 8-Бор-4, БУК-3, ЗДБ-2, 2<ОБК-1

5. Запас на 1 ха с клони: 386 куб.м/ха, без клони: **327** куб. м/ха;

6. Среден наклон на терена: 26 градуса;

7. Очакван добив от маркираната дървесина: 156 лежаща маса, куб.м;

дърв. вид / категория	Обикновен бук - високостъблени	Обикновен габър	Бял бор - култури	Зимен дъб - издънкови		дърв. вид / категория	Обикновен бук - високостъблени	Обикновен габър	Бял бор - култури	Зимен дъб - издънкови			
Едра			18			Дребна			6			Вършина	5
Средна			29			Дърва	29	12	36	26			

8. Наличие и характеристика на подраста преди сечта *(състав, възраст, средна височина, % на покритие)*
.....
.....

9. Средно извозно разстояние: 400 м.

10. Други характеристики на насаждението /подчертава се вярното/ **вододайна зона, 200 м край язовир, горна граница на гората, скално-урвест терен с наклон над 30 ^{0}, гора около ц. на пр. зам., защитна ивица на ЖП линия, защитна ивица край река, 200 м около хижа, техн. пр. борба с ерозия, Натура 2000, защитени територии, семепроизводствено н-я, ловностоп. територия, курортна гора, зелена зона, извънселищен парк, местообитания 9110; 9130; 9170; 91W0; 91Z0; 91AA; 91E0; 91M0, сватбовища, надлесни дървета, сервитути, защитени видове, описани в доклада за гори с висока консервационна стойност, мъртва дървесина, биологично разнообразие и др.**

ГВКС: 4.1- Водна зона - 1.1.4 - Натура - 2.00

III. Технологични указания

1. Дървесината в насаждението да се добива при спазване на технологичната схема по т. I

2. Сечта ще се извършва с БМТ.

Кастренето на отсечените стъбла ще се извършва /подчертава се вярното/ **- в сечище/на временен склад**

Разкрояването ще се извършва /подчертава се вярното/ **- в сечище/на временен склад**

3. Извозът от сечището до временните складове ще се осъществява с /подчертава се вярното/ **- животинска тяга**

трактор цели стъбла / дълги секции / къси секции / сортименти / с влачене по терена / изцяло натоварени.

Ще се използват техники и технологии, които да не нарушават земната повърхност.

Пресичането на водни течения ще става перпендикулярно, като се изградят помощни съоражения (мостове, проходи и скари) / няма де се пресичат водни течения. /подчертава се вярното/

4. Проектирани нови горски автомобилни пътища съгласно Наредба 5 за строителството в горските територии без промяна на предназначението им: **дължина** .....м., **широчина** .....м.

5. Изграждане и ремонт на временни извозни горски пътища:

5.1. Тракторни допустимо разстояние между тях .....м (не по-малко от 40 м), дължина .....м, широчина 4 м.

5.2. Коларски - разстояние между тях.....м (не по-малко от 40 м), дължина .....м, широчина ... м

6. Просеки за въжени линии: ..... бр.

допустимо разстояние между просеките: ..... м., дължина: ..... м., широчина: ..... м.

7. Направа на технологични просеки: .....бр.

допустимо разстояние между тях: .....м., дължина: .....м., широчина: ..... м.

8. Изграждане на нови временни складове: (бр., площ в ха)

Брой складове .....бр. Изграждането им ще става извън заливните зони на реките и пътното платно на горските пътища.

9. Мерки за опазване на оставащите на корен дървета, подраста, младиняка и почвата:

Дърветата, подлежащи на сеч, ще се повалят в посока, свободна от подраст, младиняк и стоящи дървета.

10. Начини за почистване на сечището: Равномерно разхвърляне по цялата площ

Няма да се допуска оставяне на остатъци от сечта на разстояние по-малко от 20 м от краищата на пътното платно на пътищата от РПМ, на горските пътища, и на разстояние, не по-малко от 5 м от краищата на останалите автомобилни пътища, както и да не попадат във водните течения.

11. Други указания: Извозената на временните складове дървесина ще се окачествява, кубира, надписва и складира на лонгони без да се допира до стоящи дървета. Технологичната такава и дървата за огрев ще се подреждат на фигури. Зареждането с ГСМ ще става само на определените за целта места. Всички горивосмазочни и битови отпадъци ежедневно ще се събират, изнасят извън горските територии и изхвърлят на определените за това места. Ще се спазват изискванията на сертификат по FSC - NC FM/COC- 014931.

12. Всички операции по подготвителните и основните работи да се извършват съгласно изискванията на Правилника за здравословни и безопасни условия на труд в горите и правилата за противопожарна безопасност в горите. Обектите са оборудвани с противопожарни средства съгласно Наредба №8 от 11.05.2012 г.

ЗАПОЗНАТ с технологичния план: .....

/попълва се след издаването на позволителното за сеч/

Лицето по чл. 108, ал. 2 от ЗГ, на което е издадено позволително за сеч № ..... от ..... г.

.....

/ трите имена, подпис, дата /

№ и дата на удостоверението за упражняване на лесовъдска практика: .....

ЗАПОЗНАТ с технологичния план: .....

/попълва се след издаването на позволителното за сеч/

Лицето по чл. 108, ал. 2 от ЗГ, на което е издадено позволително за сеч № ..... от ..... г.

.....

/ трите имена, подпис, дата /

№ и дата на удостоверението за упражняване на лесовъдска практика: .....

Образец по чл.53, ал. 6 от НСГ

ИЗГОТВИЛ:
Петър Николов - гор. стражар
/име, фамилия/, подпис: .....
дата: **4.6.2020 г. 11:51:20,**
№ и дата на удостоверението за упражняване на лесовъдска практика: **4500 / 21.10.2011 г.**

ОДОБРИЛ:
инж. Ганчо Гулеков - ст. лесничей,
/име, фамилия/, подпис: .....
дата: 29.06.2020 г.
№ и дата на удостоверението за упражняване на лесовъдска практика: **11800 / 31.8.2015 г.**

ТЕХНОЛОГИЧЕН ПЛАН № 1

ЗА ДОБИВ НА ДЪРВЕСИНА от отдел: **"353"** подотдел: **"з"**
на **ТП** ДГС/ДЛС: **Панагюрище** */попълва се само за държавни гори/*
Община: **Панагюрище**; Землище: **гр. Панагюрище**; имот с (кад.идентиф./КВС) № ..... */попълва се само за недържавни гори/*

I. Схема за добива на дървесина от насаждението

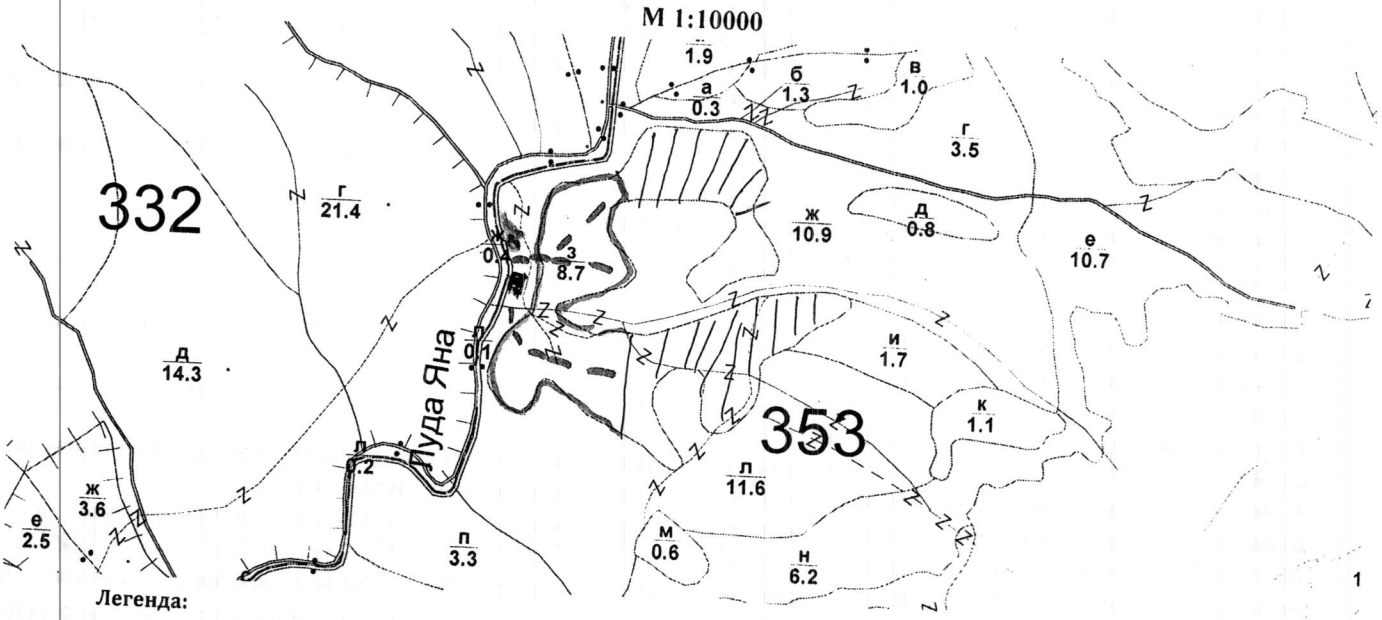

Легенда:

±±±± проектирани коларски вр. извозни пътища
- - - съществуващи извозни пътища
======= съществуващ автомобилен път
^^^^^^ технологична просека
място за отпадъци
насаждение
»»»» проектирани тракторни вр. извозни пътища
временен склад
xxxxxx трасе на въжена линия
=+=+=+= проектиран автомобилен път
немаркирана част
място за смяна на ГСМ

На схемата задължително се нанасят контурите на насаждението/имота, съществуващите и проектирани временни горски пътища, технологичните просеки, просеките за въжени линии, извозни пътища, временни складове както и връзката им със съществуващата автомобилна пътна мрежа

II. Характеристика на насаждението

1. Вид на сечта: пробирка
Втори вид сеч: ..... / интензивност - **20 %;**
2. Площ на подотдела: **8.7** ха. Размер на сечището: **4.7** ха; / интензивност .....%;
3. Състав по план/програма: Бял бор - 7, Бук - 3, Зимен дъб - 0, Зелена дуглазка - 0, Ела - 0; **4. Действителен**: Бял бор - **8**, Бук - **2**;
5. Запас на 1 ха с клони: **415** куб.м/ха, без клони: **350** куб. м/ха;
6. Среден наклон на терена: **24** градуса;
7. Очакван добив от маркираната дървесина: **284** лежаща маса, куб.м;

дърв. вид / категория	Обикновен бук - високостъблени	Бял бор - култури				дърв. вид / категория	Обикновен бук - високостъблени	Бял бор - култури					
Едра		34				Дребна		12				Вършина	9
Средна		48				Дърва	23	167					

8. Наличие и характеристика на подраста преди сечта *(състав, възраст, средна височина, % на покритие)*
.....
.....
9. Средно извозно разстояние: ...700..... м.

10. Други характеристики на насаждението /подчертава се вярното/ **ВОДОДАЙНА ЗОНА, 200 м край язовир, горна граница на гората, скално-урвест терен с наклон над 30 ^{0}, гора около ц. на пр. зам., защитна ивица на ЖП линия, защитна ивица край река, 200 м около хижа, техн. пр. борба с ерозия, Натура 2000, защитени територии, семепроизводствено н-я, ловностоп. територия, курортна гора, зелена зона, извънселищен парк, местообитания 9110; 9130; 9170; 91W0; 91Z0; 91AA; 91E0; 91M0, сватбовища, надлесни дървета, сервитути, защитени видове, описани в доклада за гори с висока консервационна стойност, мъртва дървесина, биологично разнообразие и др.**

ГВКС: Ч. 9 - Водайна зона, 1.1.4 - Натура - 2000

III. Технологични указания

1. Дървесината в насаждението да се добива при спазване на технологичната схема по т. I

2. Сечта ще се извършва с БМТ.

Кастренето на отсечените стъбла ще се извършва /подчертава се вярното/ **- в сечище/на временен склад**

Разкройването ще се извършва /подчертава се вярното/ **- в сечище/на временен склад**

3. Извозът от сечището до временните складове ще се осъществява с /подчертава се вярното/ **- животинска тяга трактор цели стъбла / дълги секции / къси секции / сортименти / с влачене по терена / изцяло натоварени.**

Ще се използват техники и технологии, които да не нарушават земната повърхност.

Пресичането на водни течения ще става перпендикулярно, като се изградят помощни съоражения (мостове, проходи и скари) / няма де се пресичат водни течения. /подчертава се вярното/

4. Проектирани нови горски автомобилни пътища съгласно Наредба 5 за строителството в горските територии без промяна на предназначението им: **дължина** .....м., **широчина** .....м.

5. Изграждане и ремонт на временни извозни горски пътища:

5.1. Тракторни допустимо разстояние между тях .....м (не по-малко от 40 м), дължина .....м, широчина 4 м.

5.2. Коларски - разстояние между тях.....м (не по-малко от 40 м), дължина .....м, широчина ... м

6. Просеки за въжени линии: ..... бр.

допустимо разстояние между просеките: ..... м., дължина: ..... м., широчина: ..... м.

7. Направа на технологични просеки: .....бр.

допустимо разстояние между тях: .....м., дължина: .....м., широчина: ..... м.

8. Изграждане на нови временни складове: (бр., площ в ха)

Брой складове 1..бр. Изграждането им ще става извън заливните зони на реките и пътното платно на горските пътища.

9. Мерки за опазване на оставащите на корен дървета, подраста, младиняка и почвата:

Дърветата, подлежащи на сеч, ще се повалят в посока, свободна от подраст, младиняк и стоящи дървета.

10. Начини за почистване на сечището: Разхвърляне на отпадъците

Няма да се допуска оставяне на остатъци от сечта на разстояние по-малко от 20 м от краищата на пътното платно на пътищата от РПМ, на горските пътища, и на разстояние, не по-малко от 5 м от краищата на останалите автомобилни пътища, както и да не попадат във водните течения.

11. Други указания: Извозената на временните складове дървесина ще се окачествява, кубира, надписва и складира на лонгони без да се допира до стоящи дървета. Технологичната такава и дървата за огрев ще се подреждат на фигури. Зареждането с ГСМ ще става само на определените за целта места. Всички горивосмазочни и битови отпадъци ежедневно ще се събират, изнасят извън горските територии и изхвърлят на определените за това места. Ще се спазват изискванията на сертификат по FSC - NC [illegible] FM/COC- 014931.

12. Всички операции по подготвителните и основните работи да се извършват съгласно изискванията на Правилника за здравословни и безопасни условия на труд в горите и правилата за противопожарна безопасност в горите. Обектите са оборудвани с противопожарни средства съгласно Наредба №8 от 11.05.2012 г.

ЗАПОЗНАТ с технологичния план: .....

/попълва се след издаването на позволителното за сеч/

Лицето по чл. 108, ал. 2 от ЗГ, на което е издадено позволително за сеч № ..... от ..... г.

.....

/ трите имена, подпис, дата /

№ и дата на удостоверението за упражняване на лесовъдска практика: .....

ЗАПОЗНАТ с технологичния план: .....

/попълва се след издаването на позволителното за сеч/

Лицето по чл. 108, ал. 2 от ЗГ, на което е издадено позволително за сеч № ..... от ..... г.

.....

/ трите имена, подпис, дата /

№ и дата на удостоверението за упражняване на лесовъдска практика: .....