ДОПЪЛНИТЕЛНО СПОРАЗУМЕНИЕ
№ 19-Д-0142-06 към Договор № 19 – Д – 0142/05.11.2019 г.
за покупко – продажба на стояща дървесина на корен

Днес, 21.01.2021 година в административната сграда на „Южноцентрално”ДП, находяща се в гр.Смолян, ул.”Полковник Дичо Петров 1А”, на основание чл. 20а, ал. 2 от ЗЗД, чл. 1, ал. 3, чл. 4, чл. 5, ал. 2 и чл. 8, ал. 1 от Договор № 19 – Д – 0142/05.11.2019 г. по регистъра на договорите в ЦУ на ЮЦДП – Смолян, между:

1. „ЮЖНОЦЕНТРАЛНО ДЪРЖАВНО ПРЕДПРИЯТИЕ”, с ЕИК 201619580, представлявано от инж. Ботьо Арабаджиев, в качеството му на директор и Екатерина Бочукова – главен счетоводител, със седалище и адрес на управление: гр. Смолян, ул. ”Полковник Дичо Петров 1А”, наричан по-долу за краткост **ПРОДАВАЧ**, от една страна, и

2. „ТРАНС – ВАНКОВ“ ЕООД, вписано в Търговския регистър при Агенция по вписванията с **ЕИК 115602654**, със седалище и адрес на управление: с. Първенец, п.к. 4110, община Родопи, област Пловдив, местност Янлъза № 021А, представлявано от Надежда Петрова Ванкова, чрез Ангел Николов Ванков, съгласно пълномощно с удостоверен подпис рег. № 6626/08.05.2019 г. на нотариус № 642 – Михаела Здравкова, наричано за краткост **КУПУВАЧ** от друга страна, се сключи настоящото допълнително споразумение към посочения по-горе договор**,** за следното:

I. ПРЕДМЕТ НА СПОРАЗУМЕНИЕТО

В изпълнение на клаузите на подписания между страните дългосрочен Договор № 19 – Д – 0142/05.11.2019 г. за покупко – продажба на стояща дървесина на корен и предвид необходимостта от определяне на годишния обем дървесина за продажба на корен през 2021 г. и свързаните с това обстоятелства – определяне стойността на гаранцията за изпълнение на договора за 2021 г., както и на единичните цени за заплащане на дървесината и сроковете за закупуване на количествата дървесина по договора,

СТРАНИТЕ ПО НАСТОЯЩОТО СПОРАЗУМЕНИЕ СЕ ДОГОВОРИХА ЗА СЛЕДНОТО:

Чл. 1. (1) Предмет на покупко – продажба на дървесината от обект № 1Д2020 за 2021г. са недобитите и незакупени количества дървесина от обекта през 2020г., попадащи в отдели/подотдели (насаждения) 154 „в” на ТП ДГС „Пещера, 43 ”а”, 46 "а", 223”н” на ТП ДГС „Пазарджик“ и 30 „а“ на ТП ДГС „Панагюрище“ и общо прогнозно количество в размер на **486.95 пл. куб.м.** на обща прогнозна стойност в размер на **18281.11 лева без ДДС.**

(2) Срокът за закупуване на посочените прогнозни количества по ал. 1, включени в обект № 1Д2020 е не по – късно от 31.12.2021 г. Количествата ще се добиват и закупуват по следния график:

ОБЕКТ №	Отдели, подотдели	ТРИМЕСЕЧИЯ, пл. куб.м.				ОБЩО
		I	II	III	IV	
№ 1Д2020	**154 „в”, 43 ”а”, 46 "а", 223”н”, 30 „а“**	**114.40**	**372.55**	**0**	**0**	**486.95**

(3) Дървесината ще се заплаща от КУПУВАЧА по единични цени без ДДС по асортименти и дървесни видове, съгласно Приложение № 1 за 2020 г. към Договор № 19 – Д – 0142/05.11.2019 г.

Чл. 2. (1) Предмет на покупко – продажба на дървесината от обект № 1Д2020 за 2021г. са прогнозни количества дървесина, които КУПУВАЧЪТ е длъжен да добие и закупи през 2021 г., попадащи в отдели/подотдели (насаждения) 6"д",6"е",65"е",69"к"69"л",69"м",119"а",119"г"119"д",212"л",215"з",262"г",272"б",288"г",308

"ж",308"р",339"б" на ТП ДГС „Пещера, 112 "к"; 112"п'; 116"к1"; 116"л1"; 116"ч1"; 117"г"; 208"ч1"; 219"и"; 219"к" ;221"ч"; 222"р" на ТП ДГС „Пазарджик“ и 623и, 624т, 628г, 628е, 628к, 642б1, 642к 642у, 642ч, 643р, 644б, 645а1, 645ю, 646ц, 647ф, 647ц, 647ч, 648д, 648е, 648в, 648г, 648з, 648ф, 648я, 651м1, 653а, 653д, 655л2 на ТП ДГС „Панагюрище“ и общо прогнозно количество в размер на **6445.00 пл. куб.м.** на обща прогнозна стойност в размер на **151113.86 лева без ДДС.**

(2) Срокът за добив и закупуване на посочените прогнозни количества по ал. 1, включени в обект № 1Д2020 е не по – късно от 31.12.2021 г. Количествата ще се добиват и закупуват по следния график:

ОБЕКТ №	Отдели, подотдели	ТРИМЕСЕЧИЯ, пл. куб.м.				ОБЩО ПЛ. КУБ. М.
		I	II	III	IV	
№ 1Д2020	**623и, 624т, 628г, 628е, 628к, 642б1, 642к 642у, 642ч, 643р, 644б, 645а1, 645ю, 646ц, 647ф, 647ц, 647ч, 648д, 648е, 648в, 648г, 648з, 648ф, 648я, 651м1, 653а, 653д, 655л2, 112 "к"; 112"п'; 116"к1"; 116"л1"; 116"ч1"; 117"г"; 208"ч1"; 219"и"; 219"к", 221"ч"; 222"р", 6"д", 6"е", 65"е", 69"к", 69"л",69"м", 119"а", 119"г", 119"д", 212"л", 215"з", 262"г", 272"б", 288"г", 308"ж", 308"р", 339"б"**	**1180**	**1682**	**2032**	**1551**	**6445**

(3) Дървесината ще се заплаща от КУПУВАЧА по единични цени без ДДС по асортименти и дървесни видове, съгласно Приложение № 1 към настоящото споразумение.

(4) Цената по ал.1 е определена по реда на чл. 5, ал. 2 от Договор № 19 – Д – 0142/05.11.2019 г. за покупко – продажба на стояща дървесина на корен и към нея се начислява законоустановеният размер на данък добавена стойност.

Чл. 3. КУПУВАЧЪТ гарантира качествено изпълнение на договореното за закупуване количество дървесина за 2021 г. с актуализираната гаранция за изпълнение в размер на 4 % (четири процента) от стойността на договора за 2021 г., възлизаща на **6044.55 лв.** (шест хиляди четиридесет и четири лева и петдесет и пет стотинки) във вид на парична сума. **Споразумението влиза в сила след актуализация на гаранцията за изпълнение.**

Чл. 4. В чл. 8, ал. 13, т. 3 от Договор № 19 – Д – 0142/05.11.2019 г. за покупко – продажба на стояща дървесина на корен, текстът „за недобитото количество“ се заличава.

Чл. 5. Всички останали клаузи на Договор № 19 – Д – 0142/05.11.2019 г. за покупко – продажба на стояща дървесина на корен, остават непроменени

Настоящото споразумение, съдържащо две страници, се състави и подписа в три еднообразни екземпляра – два за ПРОДАВАЧА и един за КУПУВАЧА, което ведно с Приложение № 1 – за единични цени по асортименти и дървесни видове за 2021 г. става неразделна част от Договор № 19 – Д – 0142/05.11.2019 г. за покупко – продажба на стояща дървесина на корен.

ПРОДАВАЧ:
Директор на ЮЦДП
✍1: ...../п/*.....
(инж. Ботьо Арабаджиев)
Гл. счетоводител
✍2: ...../п/*.....
(Екатерина Бочукова)

КУПУВАЧ:
За управител
✍: ...../п/*.....
(Ангел Ванков - пълномощник)

ЮЖНОЦЕНТРАЛНО ДЪРЖАВНО ПРЕДПРИЯТИЕ - гр. СМОЛЯН

ПРИЛОЖЕНИЕ № 1 ЗА 2021Г., КЪМ ДОГОВОР № 19-Д-0142/05.11.2019г.
ОБЕКТ 1Д2020

за продажба на стояща дървесина на корен, чрез търг с тайно наддаване за сключване на дългосрочен договор за срок от 5 години по реда на чл. 75, ал. 1, т. 2 и чл. 75, ал. 3 от Наредбата, за обект 1Д2020, в териториалния обхват на ТП"ДГС Пазаржик", ТП"ДГС Пещера", ТП"ДГС Панагюрище""

Обект № /Отдел/Подотдел/Сортимент	Дървесен вид	Количество	Достигната цена за продажба на сечище	Обща цена за продажба на сечище
			лв./куб.м	лв.
1	2	3	4	5
ТП"ДГС Панагюрище", отдели/подотдели 623и, 624т, 628г, 628е, 628к, 642б1, 642к 642у, 642ч, 643р, 644б, 645а1, 645ю, 646ц, 647ф, 647ц, 647ч, 648д, 648е, 648в, 648г, 648з, 648ф, 648я, 651м1, 653а, 653д, 655л2/				
отдел 623и				
Едра		**5,00**		**368,70**
трупи с dt.к > 30 см - I-во качество	бб	0,00	83,90	0,00
трупи с dt.к > 30 см - I-во качество	чб	0,00	68,66	0,00
трупи с dt.к > 30 см - II-ро качество	бб	0,00	62,56	0,00
трупи с dt.к > 30 см - II-ро качество	чб	0,00	50,37	0,00
трупи с dt.к = 18-29 см - I-во качество	бб	5,00	73,74	368,70
трупи с dt.к = 18-29 см - I-во качество	чб	0,00	58,50	0,00
трупи с dt.к = 18-29 см - II-ро качество	бб	0,00	54,44	0,00
трупи с dt.к = 18-29 см - II-ро качество	чб	0,00	42,24	0,00
Средна		**133,00**		**2515,03**
трупи с dt.к = 15-17 см - I-во качество	бб	0,00	48,34	0,00
трупи с dt.к = 15-17 см - I-во качество	чб	0,00	39,19	0,00
трупи с dt.к = 15-17 см - II-ро качество	бб	0,00	38,18	0,00
трупи с dt.к = 15-17 см - II-ро качество	чб	0,00	38,18	0,00
греди с dt.к = 11-14 см	бб,чб	0,00	34,15	0,00
техн. дървесина	бб	125,00	18,91	2363,75
техн. дървесина	чб	8,00	18,91	151,28
Дребна		**21,00**		**397,11**
ритловици	бб	0,00	30,09	0,00
ритловици	чб	0,00	30,09	0,00
техн. дървесина	бб	20,00	18,91	378,20
техн. дървесина	чб	1,00	18,91	18,91
Дърва		**44,00**		**832,04**
ОЗП	бб	0,00	40,86	0,00
ОЗП	чб	0,00	40,86	0,00
дърва за огрев	бб	43,00	18,91	813,13
дърва за огрев	чб	1,00	18,91	18,91
техн. дървесина	бб,чб	0,00	18,91	0,00
Общо за отдел 623и		**203,00**		**4112,88**
отдел 624т				
Едра		**9,00**		**522,54**
трупи с dt.к > 30 см - I-во качество	чб	0,00	68,22	0,00
трупи с dt.к > 30 см - II-ро качество	чб	0,00	49,93	0,00
трупи с dt.к = 18-29 см - I-во качество	чб	9,00	58,06	522,54
трупи с dt.к = 18-29 см - II-ро качество	чб	0,00	41,80	0,00
Средна		**106,00**		**1949,34**
трупи с dt.к = 15-17 см - I-во качество	чб	0,00	38,76	0,00
трупи с dt.к = 15-17 см - II-ро качество	чб	0,00	37,74	0,00
греди с dt.к = 11-14 см	чб	0,00	33,63	0,00
техн. дървесина	чб	106,00	18,39	1949,34
Дребна		**19,00**		**349,41**
ритловици	чб	0,00	29,57	0,00
техн. дървесина	чб	19,00	18,39	349,41
Дърва		**57,00**		**1048,23**
ОЗП	чб	0,00	40,47	0,00
дърва за огрев	чб	57,00	18,39	1048,23

/п/* /п/* /п/*

техн. дървесина	чб	0,00	18,39	0,00
Общо за отдел 624т		**191,00**		**3869,52**
отдел 628г				
Едра		**1,00**		**58,51**
трупи с dт.к > 30 см - I-во качество	чб	0,00	68,67	0,00
трупи с dт.к > 30 см - II-ро качество	чб	0,00	50,38	0,00
трупи с dт.к = 18-29 см - I-во качество	чб	1,00	58,51	58,51
трупи с dт.к = 18-29 см - II-ро качество	чб	0,00	42,25	0,00
Средна		**12,00**		**227,04**
трупи с dт.к = 15-17 см - I-во качество	чб	0,00	39,20	0,00
трупи с dт.к = 15-17 см - II-ро качество	чб	0,00	38,19	0,00
греди с dт.к = 11-14 см	чб	0,00	34,16	0,00
техн. дървесина	чб	12,00	18,92	227,04
Дребна		**2,00**		**37,84**
ритловици	чб	0,00	30,10	0,00
техн. дървесина	чб	2,00	18,92	37,84
Дърва		**1,00**		**18,92**
ОЗП	чб	0,00	40,87	0,00
дърва за огрев	чб	1,00	18,92	18,92
техн. дървесина	чб	0,00	18,92	0,00
Общо за отдел 628г		**16,00**		**342,31**
отдел 628е				
Едра		**0,00**		**0,00**
трупи с dт.к > 30 см - I-во качество	чб	0,00	67,98	0,00
трупи с dт.к > 30 см - II-ро качество	чб	0,00	49,69	0,00
трупи с dт.к = 18-29 см - I-во качество	чб	0,00	57,82	0,00
трупи с dт.к = 18-29 см - II-ро качество	чб	0,00	41,56	0,00
Средна		**6,00**		**108,66**
трупи с dт.к = 15-17 см - I-во качество	чб	0,00	38,51	0,00
трупи с dт.к = 15-17 см - II-ро качество	чб	0,00	37,50	0,00
греди с dт.к = 11-14 см	чб	0,00	33,35	0,00
техн. дървесина	чб	6,00	18,11	108,66
Дребна		**1,00**		**18,11**
ритловици	чб	0,00	29,29	0,00
техн. дървесина	чб	1,00	18,11	18,11
Дърва		**1,00**		**18,11**
ОЗП	чб	0,00	40,26	0,00
дърва за огрев	чб	1,00	18,11	18,11
техн. дървесина	чб	0,00	18,11	0,00
Общо за отдел 628е		**8,00**		**144,88**
отдел 628к				
Едра		**0,00**		**0,00**
трупи с dт.к > 30 см - I-во качество	чб	0,00	69,13	0,00
трупи с dт.к > 30 см - II-ро качество	чб	0,00	50,84	0,00
трупи с dт.к = 18-29 см - I-во качество	чб	0,00	58,97	0,00
трупи с dт.к = 18-29 см - II-ро качество	чб	0,00	42,71	0,00
Средна		**7,00**		**136,22**
трупи с dт.к = 15-17 см - I-во качество	чб	0,00	39,66	0,00
трупи с dт.к = 15-17 см - II-ро качество	чб	0,00	38,64	0,00
греди с dт.к = 11-14 см	чб	0,00	34,70	0,00
техн. дървесина	чб	7,00	19,46	136,22
Дребна		**3,00**		**58,38**
ритловици	чб	0,00	30,64	0,00
техн. дървесина	чб	3,00	19,46	58,38
Дърва		**2,00**		**38,92**
ОЗП	чб	0,00	41,27	0,00
дърва за огрев	чб	2,00	19,46	38,92
техн. дървесина	чб	0,00	19,46	0,00
Общо за отдел 628к		**12,00**		**233,52**
отдел 642к				
Едра		**1,00**		**57,67**
трупи с dт.к > 30 см - I-во качество	чб	0,00	67,83	0,00
трупи с dт.к > 30 см - II-ро качество	чб	0,00	49,54	0,00
трупи с dт.к = 18-29 см - I-во качество	чб	1,00	57,67	57,67
трупи с dт.к = 18-29 см - II-ро качество	чб	0,00	41,41	0,00
Средна		**21,00**		**376,74**
трупи с dт.к = 15-17 см - I-во качество	чб	0,00	38,36	0,00
трупи с dт.к = 15-17 см - II-ро качество	чб	0,00	37,34	0,00

/п/* /п/* /п/*

греди с dt.к = 11-14 см	чб	0,00	33,18	0,00
техн. дървесина	чб	21,00	17,94	376,74
Дребна		**5,00**		**89,70**
ритловици	чб	0,00	29,11	0,00
техн. дървесина	чб	5,00	17,94	89,70
Дърва		**15,00**		**269,10**
ОЗП	чб	0,00	40,12	0,00
дърва за огрев	чб	15,00	17,94	269,10
техн. дървесина	чб	0,00	17,94	0,00
Общо за отдел 642к		**42,00**		**793,21**
отдел 642у				
Едра		**0,00**		**0,00**
трупи с dt.к > 30 см - I-во качество	чб	0,00	68,53	0,00
трупи с dt.к > 30 см - II-ро качество	чб	0,00	50,24	0,00
трупи с dt.к = 18-29 см - I-во качество	чб	0,00	58,37	0,00
трупи с dt.к = 18-29 см - II-ро качество	чб	0,00	42,11	0,00
Средна		**19,00**		**356,44**
трупи с dt.к = 15-17 см - I-во качество	чб	0,00	39,06	0,00
трупи с dt.к = 15-17 см - II-ро качество	чб	0,00	38,05	0,00
греди с dt.к = 11-14 см	чб	0,00	34,00	0,00
техн. дървесина	чб	19,00	18,76	356,44
Дребна		**4,00**		**75,04**
ритловици	чб	0,00	29,94	0,00
техн. дървесина	чб	4,00	18,76	75,04
Дърва		**25,00**		**469,00**
ОЗП	чб	0,00	40,75	0,00
дърва за огрев	чб	25,00	18,76	469,00
техн. дървесина	чб	0,00	18,76	0,00
Общо за отдел 642у		**48,00**		**900,48**
отдел 642ч				
Едра		**0,00**		**0,00**
трупи с dt.к > 30 см - I-во качество	чб	0,00	68,48	0,00
трупи с dt.к > 30 см - II-ро качество	чб	0,00	50,19	0,00
трупи с dt.к = 18-29 см - I-во качество	чб	0,00	58,32	0,00
трупи с dt.к = 18-29 см - II-ро качество	чб	0,00	42,06	0,00
Средна		**14,00**		**261,80**
трупи с dt.к = 15-17 см - I-во качество	чб	0,00	39,01	0,00
трупи с dt.к = 15-17 см - II-ро качество	чб	0,00	37,99	0,00
греди с dt.к = 11-14 см	чб	0,00	33,94	0,00
техн. дървесина	чб	14,00	18,70	261,80
Дребна		**3,00**		**56,10**
ритловици	чб	0,00	29,88	0,00
техн. дървесина	чб	3,00	18,70	56,10
Дърва		**17,00**		**317,90**
ОЗП	чб	0,00	40,70	0,00
дърва за огрев	чб	17,00	18,70	317,90
техн. дървесина	чб	0,00	18,70	0,00
Общо за отдел 642ч		**34,00**		**635,80**
отдел 642б1				
Едра		**1,00**		**57,83**
трупи с dt.к > 30 см - I-во качество	бб	0,00	83,23	0,00
трупи с dt.к > 30 см - I-во качество	чб	0,00	67,99	0,00
трупи с dt.к > 30 см - II-ро качество	бб	0,00	61,89	0,00
трупи с dt.к > 30 см - II-ро качество	чб	0,00	49,70	0,00
трупи с dt.к = 18-29 см - I-во качество	бб	0,00	73,07	0,00
трупи с dt.к = 18-29 см - I-во качество	чб	1,00	57,83	57,83
трупи с dt.к = 18-29 см - II-ро качество	бб	0,00	53,77	0,00
трупи с dt.к = 18-29 см - II-ро качество	чб	0,00	41,57	0,00
Средна		**49,00**		**888,37**
трупи с dt.к = 15-17 см - I-во качество	бб	0,00	47,67	0,00
трупи с dt.к = 15-17 см - I-во качество	чб	0,00	38,52	0,00
трупи с dt.к = 15-17 см - II-ро качество	бб	0,00	37,51	0,00
трупи с dt.к = 15-17 см - II-ро качество	чб	0,00	37,51	0,00
греди с dt.к = 11-14 см	бб,чб	0,00	33,37	0,00
техн. дървесина	бб	12,00	18,13	217,56
техн. дървесина	чб	37,00	18,13	670,81
Дребна		**13,00**		**235,69**
ритловици	бб	0,00	29,31	0,00

/п/* /п/* /п/*

ритловици	чб	0,00	29,31	0,00
техн. дървесина	бб	3,00	18,13	54,39
техн. дървесина	чб	10,00	18,13	181,30
Дърва		**28,00**		**507,64**
ОЗП	бб	0,00	40,27	0,00
ОЗП	чб	0,00	40,27	0,00
дърва за огрев	бб	8,00	18,13	145,04
дърва за огрев	чб	20,00	18,13	362,60
техн. дървесина	бб,чб	0,00	18,13	0,00
Общо за отдел 642б1		**91,00**		**1689,53**
отдел 643р				
Едра		**14,00**		**816,20**
трупи с dт.к > 30 см - I-во качество	чб	0,00	68,46	0,00
трупи с dт.к > 30 см - II-ро качество	чб	0,00	50,17	0,00
трупи с dт.к = 18-29 см - I-во качество	чб	14,00	58,30	816,20
трупи с dт.к = 18-29 см - II-ро качество	чб	0,00	42,04	0,00
Средна		**223,00**		**4163,41**
трупи с dт.к = 15-17 см - I-во качество	чб	0,00	38,99	0,00
трупи с dт.к = 15-17 см - II-ро качество	чб	0,00	37,97	0,00
греди с dт.к = 11-14 см	чб	0,00	33,91	0,00
техн. дървесина	чб	223,00	18,67	4163,41
Дребна		**43,00**		**802,81**
ритловици	чб	0,00	29,84	0,00
техн. дървесина	чб	43,00	18,67	802,81
Дърва		**163,00**		**3744,67**
ОЗП	чб	0,00	40,68	0,00
дърва за огрев	чб	136,00	18,67	2539,12
дърва за огрев	бл	27,00	44,65	1205,55
техн. дървесина	чб	0,00	18,67	0,00
Общо за отдел 643р		**443,00**		**9527,09**
отдел 644б				
Едра		**0,00**		**0,00**
трупи с dт.к > 30 см - I-во качество	чб	0,00	69,21	0,00
трупи с dт.к > 30 см - II-ро качество	чб	0,00	50,92	0,00
трупи с dт.к = 18-29 см - I-во качество	чб	0,00	59,05	0,00
трупи с dт.к = 18-29 см - II-ро качество	чб	0,00	42,79	0,00
Средна		**7,00**		**136,85**
трупи с dт.к = 15-17 см - I-во качество	чб	0,00	39,74	0,00
трупи с dт.к = 15-17 см - II-ро качество	чб	0,00	38,73	0,00
греди с dт.к = 11-14 см	чб	0,00	34,79	0,00
техн. дървесина	чб	7,00	19,55	136,85
Дребна		**1,00**		**19,55**
ритловици	чб	0,00	30,73	0,00
техн. дървесина	чб	1,00	19,55	19,55
Дърва		**16,00**		**418,68**
ОЗП	чб	0,00	41,34	0,00
дърва за огрев	чб	12,00	19,55	234,60
дърва за огрев	здб	4,00	46,02	184,08
техн. дървесина	чб	0,00	19,55	0,00
Общо за отдел 644б		**24,00**		**575,08**
отдел 645ю				
Едра		**14,00**		**900,24**
трупи с dт.к > 30 см - I-во качество	бб	0,00	84,26	0,00
трупи с dт.к > 30 см - I-во качество	чб	0,00	69,02	0,00
трупи с dт.к > 30 см - II-ро качество	бб	0,00	62,92	0,00
трупи с dт.к > 30 см - II-ро качество	чб	0,00	50,73	0,00
трупи с dт.к = 18-29 см - I-во качество	бб	5,00	74,10	370,50
трупи с dт.к = 18-29 см - I-во качество	чб	9,00	58,86	529,74
трупи с dт.к = 18-29 см - II-ро качество	бб	0,00	54,79	0,00
трупи с dт.к = 18-29 см - II-ро качество	чб	0,00	42,60	0,00
Средна		**158,00**		**3054,14**
трупи с dт.к = 15-17 см - I-во качество	бб	0,00	48,69	0,00
трупи с dт.к = 15-17 см - I-во качество	чб	0,00	39,55	0,00
трупи с dт.к = 15-17 см - II-ро качество	бб	0,00	38,53	0,00
трупи с dт.к = 15-17 см - II-ро качество	чб	0,00	38,53	0,00
греди с dт.к = 11-14 см	бб,чб	0,00	34,57	0,00
техн. дървесина	бб	43,00	19,33	831,19
техн. дървесина	чб	115,00	19,33	4 2222,95

/п/* /п/* /п/*

Дребна		**33,00**		**637,89**
ритловици	бб	0,00	30,51	0,00
ритловици	чб	0,00	30,51	0,00
техн. дървесина	бб	4,00	19,33	77,32
техн. дървесина	чб	29,00	19,33	560,57
Дърва		**17,00**		**328,61**
ОЗП	бб	0,00	41,17	0,00
ОЗП	чб	0,00	41,17	0,00
дърва за огрев	бб	7,00	19,33	135,31
дърва за огрев	чб	10,00	19,33	193,30
техн. дървесина	бб,чб	0,00	19,33	0,00
Общо за отдел 645ю		**222,00**		**4920,88**
отдел 645а1				
Едра		**1,00**		**58,58**
трупи с dт.к > 30 см - I-во качество	чб	0,00	68,74	0,00
трупи с dт.к > 30 см - II-ро качество	чб	0,00	50,45	0,00
трупи с dт.к = 18-29 см - I-во качество	чб	1,00	58,58	58,58
трупи с dт.к = 18-29 см - II-ро качество	чб	0,00	42,32	0,00
Средна		**14,00**		**266,14**
трупи с dт.к = 15-17 см - I-во качество	чб	0,00	39,27	0,00
трупи с dт.к = 15-17 см - II-ро качество	чб	0,00	38,26	0,00
греди с dт.к = 11-14 см	чб	0,00	34,25	0,00
техн. дървесина	чб	14,00	19,01	266,14
Дребна		**3,00**		**57,03**
ритловици	чб	0,00	30,19	0,00
техн. дървесина	чб	3,00	19,01	57,03
Дърва		**10,00**		**190,10**
ОЗП	чб	0,00	40,93	0,00
дърва за огрев	чб	10,00	19,01	190,10
техн. дървесина	чб	0,00	19,01	0,00
Общо за отдел 645а1		**28,00**		**571,85**
отдел 646ц				
Едра		**2,00**		**119,14**
трупи с dт.к > 30 см - I-во качество	чб	0,00	69,73	0,00
трупи с dт.к > 30 см - II-ро качество	чб	0,00	51,44	0,00
трупи с dт.к = 18-29 см - I-во качество	чб	2,00	59,57	119,14
трупи с dт.к = 18-29 см - II-ро качество	чб	0,00	43,31	0,00
Средна		**6,00**		**121,02**
трупи с dт.к = 15-17 см - I-во качество	чб	0,00	40,26	0,00
трупи с dт.к = 15-17 см - II-ро качество	чб	0,00	39,24	0,00
греди с dт.к = 11-14 см	чб	0,00	35,41	0,00
техн. дървесина	чб	6,00	20,17	121,02
Дребна		**0,00**		**0,00**
ритловици	чб	0,00	31,35	0,00
техн. дървесина	чб	0,00	20,17	0,00
Дърва		**0,00**		**0,00**
ОЗП	чб	0,00	41,80	0,00
дърва за огрев	чб	0,00	20,17	0,00
техн. дървесина	чб	0,00	20,17	0,00
Общо за отдел 646ц		**8,00**		**240,16**
отдел 647ф				
Едра		**1,00**		**57,80**
трупи с dт.к > 30 см - I-во качество	чб	0,00	67,96	0,00
трупи с dт.к > 30 см - II-ро качество	чб	0,00	49,67	0,00
трупи с dт.к = 18-29 см - I-во качество	чб	1,00	57,80	57,80
трупи с dт.к = 18-29 см - II-ро качество	чб	0,00	41,54	0,00
Средна		**30,00**		**542,70**
трупи с dт.к = 15-17 см - I-во качество	чб	0,00	38,49	0,00
трупи с dт.к = 15-17 см - II-ро качество	чб	0,00	37,48	0,00
греди с dт.к = 11-14 см	чб	0,00	33,33	0,00
техн. дървесина	чб	30,00	18,09	542,70
Дребна		**10,00**		**180,90**
ритловици	чб	0,00	29,27	0,00
техн. дървесина	чб	10,00	18,09	180,90
Дърва		**14,00**		**253,26**
ОЗП	чб	0,00	40,24	0,00
дърва за огрев	чб	14,00	18,09	253,26
техн. дървесина	чб	0,00	18,09	0,00

/п/* /п/* /п/*

Общо за отдел 647ф		**55,00**		**1034,66**
отдел 647ч				
Едра		**0,00**		**0,00**
трупи с dт.к > 30 см - I-во качество	чб	0,00	68,92	0,00
трупи с dт.к > 30 см - II-ро качество	чб	0,00	50,63	0,00
трупи с dт.к = 18-29 см - I-во качество	чб	0,00	58,75	0,00
трупи с dт.к = 18-29 см - II-ро качество	чб	0,00	42,50	0,00
Средна		**20,00**		**384,20**
трупи с dт.к = 15-17 см - I-во качество	чб	0,00	39,45	0,00
трупи с dт.к = 15-17 см - II-ро качество	чб	0,00	38,43	0,00
греди с dт.к = 11-14 см	чб	0,00	34,45	0,00
техн. дървесина	чб	20,00	19,21	384,20
Дребна		**5,00**		**96,05**
ритловици	чб	0,00	30,38	0,00
техн. дървесина	чб	5,00	19,21	96,05
Дърва		**9,00**		**172,89**
ОЗП	чб	0,00	41,08	0,00
дърва за огрев	чб	9,00	19,21	172,89
техн. дървесина	чб	0,00	19,21	0,00
Общо за отдел 647ч		**34,00**		**653,14**
отдел 647ц				
Едра		**0,00**		**0,00**
трупи с dт.к > 30 см - I-во качество	чб	0,00	68,02	0,00
трупи с dт.к > 30 см - II-ро качество	чб	0,00	49,73	0,00
трупи с dт.к = 18-29 см - I-во качество	чб	0,00	57,86	0,00
трупи с dт.к = 18-29 см - II-ро качество	чб	0,00	41,60	0,00
Средна		**37,00**		**672,29**
трупи с dт.к = 15-17 см - I-во качество	чб	0,00	38,55	0,00
трупи с dт.к = 15-17 см - II-ро качество	чб	0,00	37,54	0,00
греди с dт.к = 11-14 см	чб	0,00	33,41	0,00
техн. дървесина	чб	37,00	18,17	672,29
Дребна		**11,00**		**199,87**
ритловици	чб	0,00	29,35	0,00
техн. дървесина	чб	11,00	18,17	199,87
Дърва		**13,00**		**236,21**
ОЗП	чб	0,00	40,30	0,00
дърва за огрев	чб	13,00	18,17	236,21
техн. дървесина	чб	0,00	18,17	0,00
Общо за отдел 647ц		**61,00**		**1108,37**
отдел 648в				
Едра		**0,00**		**0,00**
трупи с dт.к > 30 см - I-во качество	чб	0,00	68,21	0,00
трупи с dт.к > 30 см - II-ро качество	чб	0,00	49,92	0,00
трупи с dт.к = 18-29 см - I-во качество	чб	0,00	58,05	0,00
трупи с dт.к = 18-29 см - II-ро качество	чб	0,00	41,79	0,00
Средна		**7,00**		**128,66**
трупи с dт.к = 15-17 см - I-во качество	чб	0,00	38,75	0,00
трупи с dт.к = 15-17 см - II-ро качество	чб	0,00	37,73	0,00
греди с dт.к = 11-14 см	чб	0,00	33,62	0,00
техн. дървесина	чб	7,00	18,38	128,66
Дребна		**2,00**		**36,76**
ритловици	чб	0,00	29,56	0,00
техн. дървесина	чб	2,00	18,38	36,76
Дърва		**8,00**		**147,04**
ОЗП	чб	0,00	40,46	0,00
дърва за огрев	чб	8,00	18,38	147,04
техн. дървесина	чб	0,00	18,38	0,00
Общо за отдел 648в		**17,00**		**312,46**
отдел 648г				
Едра		**0,00**		**0,00**
трупи с dт.к > 30 см - I-во качество	чб	0,00	67,49	0,00
трупи с dт.к > 30 см - II-ро качество	чб	0,00	49,20	0,00
трупи с dт.к = 18-29 см - I-во качество	чб	0,00	57,33	0,00
трупи с dт.к = 18-29 см - II-ро качество	чб	0,00	41,07	0,00
Средна		**10,00**		**175,30**
трупи с dт.к = 15-17 см - I-во качество	чб	0,00	38,02	0,00
трупи с dт.к = 15-17 см - II-ро качество	чб	0,00	37,01	0,00
греди с dт.к = 11-14 см	чб	0,00	32,77	0,00

/п/* /п/* /п/*

техн. дървесина	чб	10,00	17,53	175,30
Дребна		**2,00**		**35,06**
ритловици	чб	0,00	28,71	0,00
техн. дървесина	чб	2,00	17,53	35,06
Дърва		**5,00**		**87,65**
ОЗП	чб	0,00	39,82	0,00
дърва за огрев	чб	5,00	17,53	87,65
техн. дървесина	чб	0,00	17,53	0,00
Общо за отдел 648г		**17,00**		**298,01**
отдел 648д				
Едра		**0,00**		**0,00**
трупи с dт.к > 30 см - I-во качество	чб	0,00	68,80	0,00
трупи с dт.к > 30 см - II-ро качество	чб	0,00	50,51	0,00
трупи с dт.к = 18-29 см - I-во качество	чб	0,00	58,64	0,00
трупи с dт.к = 18-29 см - II-ро качество	чб	0,00	42,38	0,00
Средна		**14,00**		**267,12**
трупи с dт.к = 15-17 см - I-во качество	чб	0,00	39,34	0,00
трупи с dт.к = 15-17 см - II-ро качество	чб	0,00	38,32	0,00
греди с dт.к = 11-14 см	чб	0,00	34,33	0,00
техн. дървесина	чб	14,00	19,08	267,12
Дребна		**4,00**		**76,32**
ритловици	чб	0,00	30,26	0,00
техн. дървесина	чб	4,00	19,08	76,32
Дърва		**19,00**		**576,92**
ОЗП	чб	0,00	40,98	0,00
дърва за огрев	чб	11,00	19,08	209,88
дърва за огрев	здб	8,00	45,88	367,04
техн. дървесина	чб	0,00	19,08	0,00
Общо за отдел 648д		**37,00**		**920,36**
отдел 648е				
Едра		**1,00**		**57,23**
трупи с dт.к > 30 см - I-во качество	бб	0,00	82,63	0,00
трупи с dт.к > 30 см - I-во качество	чб	0,00	67,39	0,00
трупи с dт.к > 30 см - II-ро качество	бб	0,00	61,29	0,00
трупи с dт.к > 30 см - II-ро качество	чб	0,00	49,10	0,00
трупи с dт.к = 18-29 см - I-во качество	бб	0,00	72,47	0,00
трупи с dт.к = 18-29 см - I-во качество	чб	1,00	57,23	57,23
трупи с dт.к = 18-29 см - II-ро качество	бб	0,00	53,17	0,00
трупи с dт.к = 18-29 см - II-ро качество	чб	0,00	40,97	0,00
Средна		**67,00**		**1167,14**
трупи с dт.к = 15-17 см - I-во качество	бб	0,00	47,07	0,00
трупи с dт.к = 15-17 см - I-во качество	чб	0,00	37,92	0,00
трупи с dт.к = 15-17 см - II-ро качество	бб	0,00	36,91	0,00
трупи с dт.к = 15-17 см - II-ро качество	чб	0,00	36,91	0,00
греди с dт.к = 11-14 см	бб,чб	0,00	32,66	0,00
техн. дървесина	бб	2,00	17,42	34,84
техн. дървесина	чб	65,00	17,42	1132,30
Дребна		**17,00**		**296,14**
ритловици	бб	0,00	28,59	0,00
ритловици	чб	0,00	28,59	0,00
техн. дървесина	бб	1,00	17,42	17,42
техн. дървесина	чб	16,00	17,42	278,72
Дърва		**69,00**		**1597,90**
ОЗП	бб	0,00	39,74	0,00
ОЗП	чб	0,00	39,74	0,00
дърва за огрев	бб	10,00	17,42	174,20
дърва за огрев	чб	45,00	17,42	783,90
дърва за огрев	здб	14,00	45,70	639,80
техн. дървесина	бб,чб	0,00	17,42	0,00
Общо за отдел 648е		**154,00**		**3118,41**
отдел 648з				
Едра		**0,00**		**0,00**
трупи с dт.к > 30 см - I-во качество	чб	0,00	66,39	0,00
трупи с dт.к > 30 см - II-ро качество	чб	0,00	48,09	0,00
трупи с dт.к = 18-29 см - I-во качество	чб	0,00	56,22	0,00
трупи с dт.к = 18-29 см - II-ро качество	чб	0,00	39,97	0,00
Средна		**4,00**		**64,92**
трупи с dт.к = 15-17 см - I-во качество	чб	0,00	36,92	0,00

/п/*

/п/*

/п/*

трупи с dt.к = 15-17 см - II-ро качество	чб	0,00	35,90	0,00
греди с dt.к = 11-14 см	чб	0,00	31,47	0,00
техн. дървесина	чб	4,00	16,23	64,92
Дребна		**1,00**		**16,23**
ритловици	чб	0,00	27,41	0,00
техн. дървесина	чб	1,00	16,23	16,23
Дърва		**4,00**		**64,92**
ОЗП	чб	0,00	38,85	0,00
дърва за огрев	чб	4,00	16,23	64,92
техн. дървесина	чб	0,00	16,23	0,00
Общо за отдел 648з		**9,00**		**146,07**
отдел 648ф				
Едра		**10,00**		**587,60**
трупи с dt.к > 30 см - I-во качество	чб	0,00	68,93	0,00
трупи с dt.к > 30 см - II-ро качество	чб	0,00	50,64	0,00
трупи с dt.к = 18-29 см - I-во качество	чб	10,00	58,76	587,60
трупи с dt.к = 18-29 см - II-ро качество	чб	0,00	42,51	0,00
Средна		**124,00**		**2384,52**
трупи с dt.к = 15-17 см - I-во качество	чб	0,00	39,46	0,00
трупи с dt.к = 15-17 см - II-ро качество	чб	0,00	38,44	0,00
греди с dt.к = 11-14 см	чб	0,00	34,47	0,00
техн. дървесина	чб	124,00	19,23	2384,52
Дребна		**26,00**		**499,98**
ритловици	чб	0,00	30,40	0,00
техн. дървесина	чб	26,00	19,23	499,98
Дърва		**26,00**		**499,98**
ОЗП	чб	0,00	41,09	0,00
дърва за огрев	чб	26,00	19,23	499,98
техн. дървесина	чб	0,00	19,23	0,00
Общо за отдел 648ф		**186,00**		**3972,08**
отдел 648я				
Едра		**2,00**		**180,88**
трупи с dt.к > 30 см - I-во качество	згдл	0,00	90,44	0,00
трупи с dt.к > 30 см - II-ро качество	згдл	0,00	68,08	0,00
трупи с dt.к = 18-29 см - I-во качество	згдл	2,00	90,44	180,88
трупи с dt.к = 18-29 см - II-ро качество	згдл	0,00	68,08	0,00
Средна		**1,00**		**20,63**
трупи с dt.к = 15-17 см - I-во качество	згдл	0,00	80,28	0,00
трупи с dt.к = 15-17 см - II-ро качество	згдл	0,00	59,95	0,00
греди с dt.к = 11-14 см	здгл	0,00	35,87	0,00
техн. дървесина	згдл	1,00	20,63	20,63
Дребна		**0,00**		**0,00**
ритловици	згдл	0,00	31,81	0,00
техн. дървесина	згдл	0,00	20,63	0,00
Дърва		**7,00**		**144,41**
ОЗП	згдл	0,00	42,15	0,00
дърва за огрев	згдл	7,00	20,63	144,41
техн. дървесина	здгл	0,00	20,63	0,00
Общо за отдел 648я		**10,00**		**345,92**
отдел 651м1				
Едра		**0,00**		**0,00**
трупи с dt.к > 30 см - I-во качество	бб	0,00	83,84	0,00
трупи с dt.к > 30 см - II-ро качество	бб	0,00	62,50	0,00
трупи с dt.к = 18-29 см - I-во качество	бб	0,00	73,68	0,00
трупи с dt.к = 18-29 см - II-ро качество	бб	0,00	54,37	0,00
Средна		**39,00**		**734,76**
трупи с dt.к = 15-17 см - I-во качество	бб	0,00	48,28	0,00
трупи с dt.к = 15-17 см - II-ро качество	бб	0,00	38,12	0,00
греди с dt.к = 11-14 см	бб	0,00	34,08	0,00
техн. дървесина	бб	39,00	18,84	734,76
Дребна		**12,00**		**226,08**
ритловици	бб	0,00	30,02	0,00
техн. дървесина	бб	12,00	18,84	226,08
Дърва		**43,00**		**810,12**
ОЗП	бб	0,00	40,80	0,00
дърва за огрев	бб	43,00	18,84	810,12
техн. дървесина	бб	0,00	18,84	0,00
Общо за отдел 651м1		**94,00**		**1770,96**

/п/* /п/* /п/*

отдел 653а				
Едра		**5,00**		**296,05**
трупи с dt.к > 30 см - I-во качество	чб	0,00	69,37	0,00
трупи с dt.к > 30 см - II-ро качество	чб	0,00	51,08	0,00
трупи с dt.к = 18-29 см - I-во качество	чб	5,00	59,21	296,05
трупи с dt.к = 18-29 см - II-ро качество	чб	0,00	42,95	0,00
Средна		**25,00**		**493,50**
трупи с dt.к = 15-17 см - I-во качество	чб	0,00	39,90	0,00
трупи с dt.к = 15-17 см - II-ро качество	чб	0,00	38,89	0,00
греди с dt.к = 11-14 см	чб	0,00	34,99	0,00
техн. дървесина	чб	25,00	19,74	493,50
Дребна		**3,00**		**59,22**
ритловици	чб	0,00	30,92	0,00
техн. дървесина	чб	3,00	19,74	59,22
Дърва		**30,00**		**592,20**
ОЗП	чб	0,00	41,48	0,00
дърва за огрев	чб	30,00	19,74	592,20
техн. дървесина	чб	0,00	19,74	0,00
Общо за отдел 653а		**63,00**		**1440,97**
отдел 653д				
Едра		**26,00**		**1526,72**
трупи с dt.к > 30 см - I-во качество	чб	0,00	68,89	0,00
трупи с dt.к > 30 см - II-ро качество	чб	0,00	50,59	0,00
трупи с dt.к = 18-29 см - I-во качество	чб	26,00	58,72	1526,72
трупи с dt.к = 18-29 см - II-ро качество	чб	0,00	42,47	0,00
Средна		**81,00**		**1552,77**
трупи с dt.к = 15-17 см - I-во качество	чб	0,00	39,42	0,00
трупи с dt.к = 15-17 см - II-ро качество	чб	0,00	38,40	0,00
греди с dt.к = 11-14 см	чб	0,00	34,42	0,00
техн. дървесина	чб	81,00	19,17	1552,77
Дребна		**11,00**		**210,87**
ритловици	чб	0,00	30,35	0,00
техн. дървесина	чб	11,00	19,17	210,87
Дърва		**28,00**		**536,76**
ОЗП	чб	0,00	41,05	0,00
дърва за огрев	чб	28,00	19,17	536,76
техн. дървесина	чб	0,00	19,17	0,00
Общо за отдел 653д		**146,00**		**3827,12**
отдел 655л2				
Едра		**0,00**		**0,00**
трупи с dt.к > 30 см - I-во качество	бб	0,00	84,27	0,00
трупи с dt.к > 30 см - I-во качество	чб	0,00	69,03	0,00
трупи с dt.к > 30 см - II-ро качество	бб	0,00	62,93	0,00
трупи с dt.к > 30 см - II-ро качество	чб	0,00	50,74	0,00
трупи с dt.к = 18-29 см - I-во качество	бб	0,00	74,11	0,00
трупи с dt.к = 18-29 см - I-во качество	чб	0,00	58,87	0,00
трупи с dt.к = 18-29 см - II-ро качество	бб	0,00	54,80	0,00
трупи с dt.к = 18-29 см - II-ро качество	чб	0,00	42,61	0,00
Средна		**24,00**		**464,16**
трупи с dt.к = 15-17 см - I-во качество	бб	0,00	48,70	0,00
трупи с dt.к = 15-17 см - I-во качество	чб	0,00	39,56	0,00
трупи с dt.к = 15-17 см - II-ро качество	бб	0,00	38,54	0,00
трупи с dt.к = 15-17 см - II-ро качество	чб	0,00	38,54	0,00
греди с dt.к = 11-14 см	бб,чб	0,00	34,58	0,00
техн. дървесина	бб	14,00	19,34	270,76
техн. дървесина	чб	10,00	19,34	193,40
Дребна		**6,00**		**116,04**
ритловици	бб	0,00	30,52	0,00
ритловици	чб	0,00	30,52	0,00
техн. дървесина	бб	4,00	19,34	77,36
техн. дървесина	чб	2,00	19,34	38,68
Дърва		**56,00**		**1451,72**
ОЗП	бб	0,00	41,17	0,00
ОЗП	чб	0,00	41,17	0,00
дърва за огрев	бб	38,00	19,34	734,92
дърва за огрев	чб	5,00	19,34	96,70
дърва за огрев	бл	13,00	47,70	620,10
техн. дървесина	бб,чб	0,00	19,34	0,00

/п/*

/п/*

/п/*

Общо за отдел 655л2		**86,00**		**2031,92**
Общо за ТП"ДГС Панагюрище"		**2339,00**		**49537,64**
ТП"ДГС Пазарджик", отдели/подотдели:112 "к"; 112"п'; 116"к1"; 116"л1"; 116"ч1"; 117"г"; 208"ч1"; 219"и"; 219"к" ;221"ч"; 222"р"				
отдел 112 "к"				
Едра		**0,00**		**0,00**
трупи с dт.к > 50 см - I-во качество	бб	0,00	73,38	0,00
трупи с dт.к > 50 см - II-ро качество	бб	0,00	54,07	0,00
трупи с dт.к > 30 см - I-во качество	бб	0,00	68,30	0,00
трупи с dт.к > 30 см - II-ро качество	бб	0,00	50,01	0,00
трупи с dт.к = 18-29 см - I-во качество	бб	0,00	58,13	0,00
трупи с dт.к = 18-29 см - II-ро качество	бб	0,00	41,88	0,00
Средна		**53,00**		**1072,19**
трупи с dт.к = 15-17 см - I-во качество	бб	0,00	47,97	0,00
трупи с dт.к = 15-17 см - II-ро качество	бб	0,00	33,75	0,00
греди с dт.к = 11-14 см	бб	0,00	25,31	0,00
минни подпори с dт.к = 8-11 см	бб	0,00	25,31	0,00
техн. дървесина	бб	53,00	20,23	1072,19
Дребна	**0**	**2,00**		**40,46**
ритловици	бб	0,00	20,23	0,00
техн. дървесина	бб	2,00	20,23	40,46
Дърва	**0**	**7,00**	**20,23**	**141,61**
ОЗП	бб	0,00	34,56	0,00
дърва за огрев	бб	0,00	15,15	0,00
техн. дървесина	бб	7,00	20,23	141,61
Общо за отдел 112 "к"		**62,00**		**1254,26**
отдел 112"п"				
Едра		**5,00**		**280,49**
трупи с dт.к > 50 см - I-во качество	бб	0,00	73,38	0,00
	чб	0,00	63,22	0,00
трупи с dт.к > 50 см - II-ро качество	бб	0,00	54,07	0,00
	чб	0,00	45,94	0,00
трупи с dт.к > 30 см - I-во качество	бб	0,00	68,30	0,00
	чб	0,00	58,13	0,00
трупи с dт.к > 30 см - II-ро качество	бб	0,00	50,01	0,00
	чб	0,00	41,88	0,00
трупи с dт.к = 18-29 см - I-во качество	бб	3,00	58,13	174,39
	чб	2,00	53,05	106,10
трупи с dт.к = 18-29 см - II-ро качество	бб	0,00	41,88	0,00
	чб	0,00	37,81	0,00
Средна		**84,00**		**2062,28**
трупи с dт.к = 15-17 см - I-во качество	бб	9,00	47,97	431,73
	чб	5,00	42,89	214,45
трупи с dт.к = 15-17 см - II-ро качество	бб	0,00	33,75	0,00
	чб	0,00	29,68	0,00
греди с dт.к = 11-14 см	бб	0,00	27,65	0,00
	чб	0,00	25,31	0,00
минни подпори с dт.к = 8-11 см	бб	0,00	25,31	0,00
	чб	0,00	25,31	0,00
техн. дървесина	бб	14,00	20,23	283,22
	чб	56,00	20,23	1132,88
Дребна		**24,00**		**485,52**
ритловици	бб	0,00	20,23	0,00
	чб	0,00	20,23	0,00
техн. дървесина	бб	2,00	20,23	40,46
	чб	22,00	20,23	445,06
Дърва		**12,00**		**242,76**
ОЗП	бб	0,00	34,56	0,00
	чб	0,00	29,48	0,00
дърва за огрев	бб	0,00	15,15	0,00
	чб	0,00	15,15	0,00
техн. дървесина	бб	3,00	20,23	60,69
	чб	9,00	20,23	182,07
Общо за отдел 112"п"		**125,00**		**3071,05**
отдел 116"к1"				
Едра		**18,00**		**1046,34**
	бб	0,00	73,38	10 0,00

трупи с dт.к > 50 см - I-во качество	здб	0,00	82,65	0,00
	бк	0,00	82,65	0,00
трупи с dт.к > 50 см - II-ро качество	бб	0,00	54,07	0,00
	здб	0,00	61,92	0,00
	бк	0,00	61,92	0,00
трупи с dт.к > 30 см - I-во качество	бб	0,00	68,30	0,00
	здб	0,00	77,57	0,00
	бк	0,00	77,57	0,00
трупи с dт.к > 30 см - II-ро качество	бб	0,00	50,01	0,00
	здб	0,00	57,86	0,00
	бк	0,00	57,86	0,00
трупи с dт.к = 18-29 см - I-во качество	бб	18,00	58,13	1046,34
	здб	0,00	61,32	0,00
	бк	0,00	61,32	0,00
трупи с dт.к = 18-29 см - II-ро качество	бб	0,00	41,88	0,00
	здб	0,00	50,14	0,00
	бк	0,00	50,14	0,00
Средна		**40,00**		**1530,44**
трупи с dт.к = 15-17 см - I-во качество	бб	26,00	47,97	1247,22
	здб	0,00	50,14	0,00
	бк	0,00	50,14	0,00
трупи с dт.к = 15-17 см - II-ро качество	бб	0,00	33,75	0,00
	здб	0,00	50,14	0,00
	бк	0,00	50,14	0,00
греди с dт.к = 11-14 см	бб	0,00	25,31	0,00
	здб	0,00	48,25	0,00
	бк	0,00	48,25	0,00
минни подпори с dт.к = 8-11 см	бб	0,00	25,31	0,00
	здб	0,00	48,25	0,00
	бк	0,00	48,25	0,00
техн. дървесина	бб	14,00	20,23	283,22
	здб	0,00	48,25	0,00
	бк	0,00	48,25	0,00
Дребна		**0,00**		**0,00**
ритловици	бб	0,00	20,23	0,00
	здб	0,00	48,25	0,00
	бк	0,00	48,25	0,00
техн. дървесина	бб	0,00	20,23	0,00
	здб	0,00	48,25	0,00
	бк	0,00	48,25	0,00
Дърва		**403,00**		**12595,69**
ОЗП	бб	0,00	34,56	0,00
	здб	0,00	52,26	0,00
	бк	0,00	52,26	0,00
дърва за огрев	бб	0,00	15,15	0,00
	здб	0,00	42,02	0,00
	бк	0,00	39,99	0,00
техн. дървесина	бб	195,00	20,23	3944,85
	здб	164,00	42,02	6891,28
	бк	44,00	39,99	1759,56
Общо за отдел 116"к1"		**461,00**		**15172,47**
отдел 116"л1"				
Едра		**6,00**		**328,46**
трупи с dт.к > 50 см - I-во качество	бб	0,00	**73,38**	0,00
	чб	0,00	63,22	0,00
трупи с dт.к > 50 см - II-ро качество	бб	0,00	54,07	0,00
	чб	0,00	45,94	0,00
трупи с dт.к > 30 см - I-во качество	бб	0,00	68,30	0,00
	чб	0,00	58,13	0,00
трупи с dт.к > 30 см - II-ро качество	бб	0,00	50,01	0,00
	чб	0,00	41,88	0,00
трупи с dт.к = 18-29 см - I-во качество	бб	2,00	58,13	116,26
	чб	4,00	53,05	212,20
трупи с dт.к = 18-29 см - II-ро качество	бб	0,00	41,88	0,00
	чб	0,00	37,81	0,00
Средна		**8,00**		**280,22**
трупи с dт.к = 15-17 см - I-во качество	бб	1,00	47,97	47,97
	чб	4,00	42,89	171,56

/п/*

/п/*

/п/*

трупи с dt.к = 15-17 см - II-ро качество	бб	0,00	33,75	0,00
	чб	0,00	29,68	0,00
греди с dt.к = 11-14 см	бб	0,00	27,65	0,00
	чб	0,00	25,31	0,00
минни подпори с dt.к = 8-11 см	бб	0,00	25,31	0,00
	чб	0,00	25,31	0,00
техн. дървесина	бб	0,00	20,23	0,00
	чб	3,00	20,23	60,69
Дребна		**0,00**		**0,00**
ритловици	бб	0,00	20,23	0,00
	чб	0,00	20,23	0,00
техн. дървесина	бб	0,00	20,23	0,00
	чб	0,00	20,23	0,00
Дърва		**176,00**		**3560,48**
ОЗП	бб	0,00	34,56	0,00
	чб	0,00	29,48	0,00
дърва за огрев	бб	0,00	15,15	0,00
	чб	0,00	15,15	0,00
техн. дървесина	бб	20,00	20,23	404,60
	чб	156,00	20,23	3155,88
Общо за отдел 116"л1"		**190,00**		**4169,16**
отдел 116 "ч1"				
Едра		**7,00**		**406,91**
трупи с dt.к > 50 см - I-во качество	бб	0,00	73,38	0,00
трупи с dt.к > 50 см - II-ро качество	бб	0,00	54,07	0,00
трупи с dt.к > 30 см - I-во качество	бб	0,00	68,30	0,00
трупи с dt.к > 30 см - II-ро качество	бб	0,00	50,01	0,00
трупи с dt.к = 18-29 см - I-во качество	бб	7,00	58,13	406,91
трупи с dt.к = 18-29 см - II-ро качество	бб	0,00	41,88	0,00
Средна		**4,00**		**164,15**
трупи с dt.к = 15-17 см - I-во качество	бб	3,00	47,97	143,92
трупи с dt.к = 15-17 см - II-ро качество	бб	0,00	33,75	0,00
греди с dt.к = 11-14 см	бб	0,00	25,31	0,00
минни подпори с dt.к = 8-11 см	бб	0,00	25,31	0,00
техн. дървесина	бб	1,00	20,23	20,23
Дребна		**0,00**		**0,00**
ритловици	бб	0,00	20,23	0,00
техн. дървесина	бб	0,00	20,23	0,00
Дърва		**73,00**		**1476,79**
ОЗП	бб	0,00	34,56	0,00
дърва за огрев	бб	0,00	15,15	0,00
техн. дървесина	бб	73,00	20,23	1476,79
Общо за отдел 116 "ч1"		**84,00**		**2047,85**
отдел 117"г"				
Едра		**44,00**		**2557,72**
трупи с dt.к > 50 см - I-во качество	бб	0,00	73,38	0,00
	чб	0,00	63,22	0,00
	здб	0,00	82,65	0,00
трупи с dt.к > 50 см - II-ро качество	бб	0,00	54,07	0,00
	чб	0,00	45,94	0,00
	здб	0,00	61,92	0,00
трупи с dt.к > 30 см - I-во качество	бб	0,00	68,30	0,00
	чб	0,00	58,13	0,00
	здб	0,00	77,57	0,00
трупи с dt.к > 30 см - II-ро качество	бб	0,00	50,01	0,00
	чб	0,00	41,88	0,00
	здб	0,00	57,86	0,00
трупи с dt.к = 18-29 см - I-во качество	бб	44,00	58,13	2557,72
	чб	0,00	53,05	0,00
	здб	0,00	61,32	0,00
трупи с dt.к = 18-29 см - II-ро качество	бб	0,00	41,88	0,00
	чб	0,00	37,81	0,00
	здб	0,00	50,14	0,00
Средна		**112,00**		**3347,62**
трупи с dt.к = 15-17 см - I-во качество	бб	39,00	47,97	1870,83
	чб	0,00	42,89	0,00
	здб	0,00	50,14	0,00
	бб	0,00	31,41	0,00

/п/* /п/* /п/*

трупи с dt.к = 15-17 см - II-ро качество	чб	0,00	27,34	0,00
	здб	0,00	48,25	0,00
греди с dt.к = 11-14 см	бб	0,00	25,31	0,00
	чб	0,00	25,31	0,00
	здб	0,00	48,25	0,00
минни подпори с dt.к = 8-11 см	бб	0,00	25,31	0,00
	чб	0,00	25,31	0,00
	здб	0,00	48,25	0,00
техн. дървесина	бб	73,00	20,23	1476,79
	чб	0,00	20,23	0,00
	здб	0,00	48,25	0,00
Дребна		**0,00**		**0,00**
ритловици	бб	0,00	20,23	0,00
	чб	0,00	20,23	0,00
	здб	0,00	48,25	0,00
техн. дървесина	бб	0,00	20,23	0,00
	чб	0,00	20,23	0,00
	здб	0,00	48,25	0,00
Дърва		**284,00**		**6202,91**
ОЗП	бб	0,00	34,56	0,00
	чб	0,00	29,48	0,00
	здб	0,00	52,26	0,00
дърва за огрев	бб	0,00	15,15	0,00
	чб	0,00	15,15	0,00
	здб	0,00	42,02	0,00
техн. дървесина	бб	242,00	20,23	4895,66
	чб	21,00	20,23	424,83
	здб	21,00	42,02	882,42
Общо за отдел 117"г"		**440,00**		**12108,25**
отдел 208 "ч1"				
Едра		**3,00**		**159,15**
трупи с dt.к > 50 см - I-во качество	чб	0,00	63,22	0,00
трупи с dt.к > 50 см - II-ро качество	чб	0,00	45,94	0,00
трупи с dt.к > 30 см - I-во качество	чб	0,00	58,13	0,00
трупи с dt.к > 30 см - II-ро качество	чб	0,00	41,88	0,00
трупи с dt.к = 18-29 см - I-во качество	чб	3,00	53,05	159,15
трупи с dt.к = 18-29 см - II-ро качество	чб	0,00	37,81	0,00
Средна		**57,00**		**1515,67**
трупи с dt.к = 15-17 см - I-во качество	чб	16,00	42,89	686,24
трупи с dt.к = 15-17 см - II-ро качество	чб	0,00	29,68	0,00
греди с dt.к = 11-14 см	чб	0,00	25,31	0,00
минни подпори с dt.к = 8-11 см	чб	0,00	25,31	0,00
техн. дървесина	чб	41,00	20,23	829,43
Дребна		**3,00**		**60,69**
ритловици	чб	0,00	20,23	0,00
техн. дървесина	чб	3,00	20,23	60,69
Дърва		**8,00**		**161,84**
ОЗП	чб	0,00	29,48	0,00
дърва за огрев	чб	0,00	15,15	0,00
техн. дървесина	чб	8,00	20,23	161,84
Общо за отдел 208 "ч1"		**71,00**		**1897,35**
отдел 219 "и"				
Едра		**68,00**	**53,05**	**3607,40**
трупи с dt.к > 50 см - I-во качество	чб	0,00	63,22	0,00
трупи с dt.к > 50 см - II-ро качество	чб	0,00	45,94	0,00
трупи с dt.к > 30 см - I-во качество	чб	0,00	58,13	0,00
трупи с dt.к > 30 см - II-ро качество	чб	0,00	41,88	0,00
трупи с dt.к = 18-29 см - I-во качество	чб	68,00	53,05	3607,40
трупи с dt.к = 18-29 см - II-ро качество	чб	0,00	37,81	0,00
Средна		**170,00**		**5093,28**
трупи с dt.к = 15-17 см - I-во качество	чб	73,00	42,89	3130,97
трупи с dt.к = 15-17 см - II-ро качество	чб	0,00	29,68	0,00
греди с dt.к = 11-14 см	чб	0,00	25,31	0,00
минни подпори с dt.к = 8-11 см	чб	0,00	25,31	0,00
техн. дървесина	чб	97,00	20,23	1962,31
Дребна		**5,00**		**101,15**
ритловици	чб	0,00	20,23	0,00
техн. дървесина	чб	5,00	20,23	101,15

/п/* /п/* /п/*

Дърва		**30,00**		**606,90**
ОЗП	чб	0,00	29,48	0,00
дърва за огрев	чб	0,00	15,15	0,00
техн. дървесина	чб	30,00	20,23	606,90
Общо за отдел 219 "и"		**273,00**		**9408,73**
отдел 219 "к"				
Едра		**3,00**	**53,05**	**159,15**
трупи с dт.к > 50 см - I-во качество	чб	0,00	63,22	0,00
трупи с dт.к > 50 см - II-ро качество	чб	0,00	45,94	0,00
трупи с dт.к > 30 см - I-во качество	чб	0,00	58,13	0,00
трупи с dт.к > 30 см - II-ро качество	чб	0,00	41,88	0,00
трупи с dт.к = 18-29 см - I-во качество	чб	3,00	53,05	159,15
трупи с dт.к = 18-29 см - II-ро качество	чб	0,00	37,81	0,00
Средна		**50,00**		**1419,38**
трупи с dт.к = 15-17 см - I-во качество	чб	18,00	42,89	772,02
трупи с dт.к = 15-17 см - II-ро качество	чб	0,00	29,68	0,00
греди с dт.к = 11-14 см	чб	0,00	25,31	0,00
минни подпори с dт.к = 8-11 см	чб	0,00	25,31	0,00
техн. дървесина	чб	32,00	20,23	647,36
Дребна		**2,00**		**40,46**
ритловици	чб	0,00	20,23	0,00
техн. дървесина	чб	2,00	20,23	40,46
Дърва		**6,00**		**121,38**
ОЗП	чб	0,00	29,48	0,00
дърва за огрев	чб	0,00	15,15	0,00
техн. дървесина	чб	6,00	20,23	121,38
Общо за отдел 219 "к"		**61,00**		**1740,37**
отдел 221 "ч"				
Едра		**1,00**		**53,05**
трупи с dт.к > 50 см - I-во качество	чб	0,00	63,22	0,00
трупи с dт.к > 50 см - II-ро качество	чб	0,00	45,94	0,00
трупи с dт.к > 30 см - I-во качество	чб	0,00	58,13	0,00
трупи с dт.к > 30 см - II-ро качество	чб	0,00	41,88	0,00
трупи с dт.к = 18-29 см - I-во качество	чб	1,00	53,05	53,05
трупи с dт.к = 18-29 см - II-ро качество	чб	0,00	37,81	0,00
Средна		**57,00**		**1379,71**
трупи с dт.к = 15-17 см - I-во качество	чб	10,00	42,89	428,90
трупи с dт.к = 15-17 см - II-ро качество	чб	0,00	29,68	0,00
греди с dт.к = 11-14 см	чб	0,00	25,31	0,00
минни подпори с dт.к = 8-11 см	чб	0,00	25,31	0,00
техн. дървесина	чб	47,00	20,23	950,81
Дребна		**6,00**		**121,38**
ритловици	чб	0,00	20,23	0,00
техн. дървесина	чб	6,00	20,23	121,38
Дърва		**5,00**		**101,15**
ОЗП	чб	0,00	29,48	0,00
дърва за огрев	чб	0,00	15,15	0,00
техн. дървесина	чб	5,00	20,23	101,15
Общо за отдел 221 "ч"		**69,00**		**1655,29**
отдел 222 "р"				
Едра		**23,00**		**1220,15**
трупи с dт.к > 50 см - I-во качество	чб	0,00	63,22	0,00
трупи с dт.к > 50 см - II-ро качество	чб	0,00	45,94	0,00
трупи с dт.к > 30 см - I-во качество	чб	0,00	58,13	0,00
трупи с dт.к > 30 см - II-ро качество	чб	0,00	41,88	0,00
трупи с dт.к = 18-29 см - I-во качество	чб	23,00	53,05	1220,15
трупи с dт.к = 18-29 см - II-ро качество	чб	0,00	37,81	0,00
Средна		**159,00**		**4508,19**
трупи с dт.к = 15-17 см - I-во качество	чб	57,00	42,89	2444,73
трупи с dт.к = 15-17 см - II-ро качество	чб	0,00	29,68	0,00
греди с dт.к = 11-14 см	чб	0,00	25,31	0,00
минни подпори с dт.к = 8-11 см	чб	0,00	25,31	0,00
техн. дървесина	чб	102,00	20,23	2063,46
Дребна		**5,00**		**101,15**
ритловици	чб	0,00	20,23	0,00
техн. дървесина	чб	5,00	20,23	101,15
Дърва		**22,00**	**20,23**	**445,06**
ОЗП	чб	0,00	29,48	0,00

/п/* /п/* /п/*

дърва за огрев	чб	0,00	15,15	0,00
техн. дървесина	чб	22,00	20,23	445,06
Общо за отдел 222 "р"		209,00		6274,55
ОБЩО ЗА ТП"ДГС Пазарджик"		2045,00		58799,33
ТП"ДГС Пещера", отдели/подотдели: 6"д",6"е",65"е",69"к"69"л",69"м",119"а",119"г"119"д",212"л",215"з",262"г",272"б",288"г",308"ж",308"р",339"б"				
отдел 6"д"				
Едра		0,00		0,00
трупи с dт.к > 50 см - I-во качество	бб		96,60	0,00
трупи с dт.к > 50 см - II-ро качество	бб		72,21	0,00
трупи с dт.к > 30 см - I-во качество	бб		91,52	0,00
трупи с dт.к > 30 см - II-ро качество	бб		68,14	0,00
трупи с dт.к = 18-29 см - I-во качество	бб		81,35	0,00
трупи с dт.к = 18-29 см - II-ро качество	бб		60,01	0,00
Средна		3,00		133,42
трупи с dт.к = 15-17 см - I-во качество	бб	2,00	55,95	111,90
трупи с dт.к = 15-17 см - II-ро качество	бб		45,79	0,00
техн. дървесина	бб	1,00	21,52	21,52
Дребна		0,00		0,00
техн. дървесина	бб		21,52	0,00
Дърва		29,00		600,15
ОЗП	бб		45,79	0,00
дърва за огрев	бб	10,00	17,95	179,50
	гбр	4,00	37,85	151,40
техн. дървесина	бб	15,00	17,95	269,25
Общо за отдел 6"д"		32,00		733,57
отдел 6"е"				
Едра		0,00		0,00
трупи с dт.к > 50 см - I-во качество	бб		96,60	0,00
трупи с dт.к > 50 см - II-ро качество	бб		72,21	0,00
трупи с dт.к > 30 см - I-во качество	бб		91,52	0,00
трупи с dт.к > 30 см - II-ро качество	бб		68,14	0,00
трупи с dт.к = 18-29 см - I-во качество	бб		81,35	0,00
трупи с dт.к = 18-29 см - II-ро качество	бб		60,01	0,00
Средна		3,00		64,56
трупи с dт.к = 15-17 см - I-во качество	бб		55,95	0,00
трупи с dт.к = 15-17 см - II-ро качество	бб		45,79	0,00
техн. дървесина	бб	3,00	21,52	64,56
Дребна		0,00		0,00
техн. дървесина	бб		21,52	0,00
Дърва		27,00		484,65
ОЗП	бб		45,79	0,00
дърва за огрев	бб	10,00	17,95	179,50
техн. дървесина	бб	17,00	17,95	305,15
Общо за отдел 6"е"		30,00		549,21
отдел 65"е"				
Едра		0,00		0,00
трупи с dт.к > 50 см - I-во качество	см		106,76	0,00
	бб		96,60	0,00
трупи с dт.к > 50 см - II-ро качество	см		80,34	0,00
	бб		72,21	0,00
трупи с dт.к > 30 см - I-во качество	см		101,68	0,00
	бб		91,52	0,00
трупи с dт.к > 30 см - II-ро качество	см		76,27	0,00
	бб		68,14	0,00
трупи с dт.к = 18-29 см - I-во качество	см		91,52	0,00
	бб		81,35	0,00
трупи с dт.к = 18-29 см - II-ро качество	см		68,14	0,00
	бб		60,01	0,00
Средна		0,00		0,00
трупи с dт.к = 15-17 см - I-во качество	см		61,03	0,00
	бб		55,95	0,00
трупи с dт.к = 15-17 см - II-ро качество	см		45,79	0,00
	бб		45,79	0,00
техн. дървесина	см		21,52	0,00
	бб		21,52	0,00
Дребна		0,00		0,00

/п/* /п/* /п/*

техн. дървесина	см		21,52	0,00
	бб		21,52	0,00
Дърва		**230,00**		**4785,20**
ОЗП	см		45,79	0,00
	бб		45,79	0,00
дърва за огрев	см	19,00	17,95	341,05
	бб	53,00	17,95	951,35
	бук	33,00	37,85	1249,05
техн. от дърва	см	35,00	17,95	628,25
	бб	90,00	17,95	1615,50
Общо за отдел 65"е"		**230,00**		**4785,20**
отдел 69"к"				
Едра		**0,00**		**0,00**
трупи с dт.к > 50 см - I-во качество	см		106,76	0,00
	ела		101,68	0,00
	бб		96,60	0,00
трупи с dт.к > 50 см - II-ро качество	см		80,34	0,00
	ела		76,27	0,00
	бб		72,21	0,00
трупи с dт.к > 30 см - I-во качество	см		101,68	0,00
	ела		96,60	0,00
	бб		91,52	0,00
трупи с dт.к > 30 см - II-ро качество	см		76,27	0,00
	ела		72,21	0,00
	бб		68,14	0,00
трупи с dт.к = 18-29 см - I-во качество	см		91,52	0,00
	ела		86,43	0,00
	бб		81,35	0,00
трупи с dт.к = 18-29 см - II-ро качество	см		68,14	0,00
	ела		64,08	0,00
	бб		60,01	0,00
Средна		**0,00**		**0,00**
трупи с dт.к = 15-17 см - I-во качество	см		61,03	0,00
	ела		55,95	0,00
	бб		55,95	0,00
трупи с dт.к = 15-17 см - II-ро качество	см		45,79	0,00
	ела		45,79	0,00
	бб		45,79	0,00
техн. дървесина	см		21,52	0,00
	ела		21,52	0,00
	бб		21,52	0,00
Дребна		**0,00**		**0,00**
техн. дървесина	см		21,52	0,00
	ела		21,52	0,00
	бб		21,52	0,00
Дърва		**264,00**		**5705,03**
ОЗП	см		45,79	0,00
	ела		45,79	0,00
	бб		45,79	0,00
дърва за огрев	см	16,00	17,95	287,20
	ела	10,00	17,95	179,50
	бб	42,00	17,95	753,90
	бук	56,00	37,85	2119,60
	врб	33,00	13,46	444,18
техн. от дърва	см	15,00	17,95	269,25
	ела	7,00	17,95	125,65
	бб	85,00	17,95	1525,75
Общо за отдел 69"к"		**264,00**		**5705,03**
отдел 69"л"				
Едра		**9,00**		**772,83**
трупи с dт.к > 50 см - I-во качество	см		106,76	0,00
	ела		101,68	0,00
	бб		96,60	0,00
трупи с dт.к > 50 см - II-ро качество	см		80,34	0,00
	ела		76,27	0,00
	бб		72,21	0,00
трупи с dт.к > 30 см - I-во качество	см		101,68	0,00
	ела		96,60	0,00

/п/* /п/* /п/*

	бб	4,00	91,52	366,08
трупи с dt.к > 30 см - II-ро качество	см		76,27	0,00
	ела		72,21	0,00
	бб		68,14	0,00
трупи с dt.к = 18-29 см - I-во качество	см		91,52	0,00
	ела		86,43	0,00
	бб	5,00	81,35	406,75
трупи с dt.к = 18-29 см - II-ро качество	см		68,14	0,00
	ела		64,08	0,00
	бб		60,01	0,00
Средна		**1,00**		**55,95**
трупи с dt.к = 15-17 см - I-во качество	см		61,03	0,00
	ела		55,95	0,00
	бб	1,00	55,95	55,95
трупи с dt.к = 15-17 см - II-ро качество	см		45,79	0,00
	ела		45,79	0,00
	бб		45,79	0,00
техн. дървесина	см		21,52	0,00
	ела		21,52	0,00
	бб		21,52	0,00
Дребна		**0,00**		**0,00**
техн. дървесина	см		21,52	0,00
	ела		21,52	0,00
	бб		21,52	0,00
Дърва		**51,00**		**1054,75**
ОЗП	см		45,79	0,00
	ела		45,79	0,00
	бб		45,79	0,00
дърва за огрев	см	2,00	17,95	35,90
	ела	9,00	17,95	161,55
	бб	13,00	17,95	233,35
	бук	7,00	37,85	264,95
техн. от дърва	см		17,95	0,00
	ела		17,95	0,00
	бб	20,00	17,95	359,00
Общо за отдел 69"л"		**61,00**		**1883,53**
отдел 69"м"				
Едра		**3,00**		**244,05**
трупи с dt.к > 50 см - I-во качество	см		106,76	0,00
	ела		101,68	0,00
	бб		96,60	0,00
трупи с dt.к > 50 см - II-ро качество	см		80,34	0,00
	ела		76,27	0,00
	бб		72,21	0,00
трупи с dt.к > 30 см - I-во качество	см		101,68	0,00
	ела		96,60	0,00
	бб		91,52	0,00
трупи с dt.к > 30 см - II-ро качество	см		76,27	0,00
	ела		72,21	0,00
	бб		68,14	0,00
трупи с dt.к = 18-29 см - I-во качество	см		91,52	0,00
	ела		86,43	0,00
	бб	3,00	81,35	244,05
трупи с dt.к = 18-29 см - II-ро качество	см		68,14	0,00
	ела		64,08	0,00
	бб		60,01	0,00
Средна		**0,00**		**0,00**
трупи с dt.к = 15-17 см - I-во качество	см		61,03	0,00
	ела		55,95	0,00
	бб		55,95	0,00
трупи с dt.к = 15-17 см - II-ро качество	см		45,79	0,00
	ела		45,79	0,00
	бб		45,79	0,00
техн. дървесина	см		21,52	0,00
	ела		21,52	0,00
	бб		21,52	0,00
Дребна		**0,00**		**0,00**
	см		21,52	0,00

/п/* /п/* /п/*

техн. дървесина	ела		21,52	0,00
	бб		21,52	0,00
Дърва		**62,00**		**1272,10**
ОЗП	см		45,79	0,00
	ела		45,79	0,00
	бб		45,79	0,00
дърва за огрев	см	2,00	17,95	35,90
	ела	7,00	17,95	125,65
	бб	10,00	17,95	179,50
	бук	8,00	37,85	302,80
техн. от дърва	см		17,95	0,00
	ела	10,00	17,95	179,50
	бб	25,00	17,95	448,75
Общо за отдел 69"м"		**65,00**		**1516,15**
отдел 119"а"				
Едра		**0,00**		**0,00**
трупи с dт.к > 50 см - I-во качество	бб		96,60	0,00
трупи с dт.к > 50 см - II-ро качество	бб		72,21	0,00
трупи с dт.к > 30 см - I-во качество	бб		91,52	0,00
трупи с dт.к > 30 см - II-ро качество	бб		68,14	0,00
трупи с dт.к = 18-29 см - I-во качество	бб		81,35	0,00
трупи с dт.к = 18-29 см - II-ро качество	бб		60,01	0,00
Средна		**0,00**		**0,00**
трупи с dт.к = 15-17 см - I-во качество	бб		55,95	0,00
трупи с dт.к = 15-17 см - II-ро качество	бб		45,79	0,00
техн. дървесина	бб		21,52	0,00
Дребна		**0,00**		**0,00**
техн. дървесина	бб		21,52	0,00
Дърва		**13,00**		**233,35**
ОЗП	бб		45,79	0,00
дърва за огрев	бб	13,00	17,95	233,35
техн. дървесина	бб		17,95	0,00
Общо за отдел 119"а"		**13,00**		**233,35**
отдел 119"г"				
Едра		**0,00**		**0,00**
трупи с dт.к > 50 см - I-во качество	см		106,76	0,00
	ела		101,68	0,00
	бб		96,60	0,00
трупи с dт.к > 50 см - II-ро качество	см		80,34	0,00
	ела		76,27	0,00
	бб		72,21	0,00
трупи с dт.к > 30 см - I-во качество	см		101,68	0,00
	ела		96,60	0,00
	бб		91,52	0,00
трупи с dт.к > 30 см - II-ро качество	см		76,27	0,00
	ела		72,21	0,00
	бб		68,14	0,00
трупи с dт.к = 18-29 см - I-во качество	см		91,52	0,00
	ела		86,43	0,00
	бб		81,35	0,00
трупи с dт.к = 18-29 см - II-ро качество	см		68,14	0,00
	ела		64,08	0,00
	бб		60,01	0,00
Средна		**0,00**		**0,00**
трупи с dт.к = 15-17 см - I-во качество	см		61,03	0,00
	ела		55,95	0,00
	бб		55,95	0,00
трупи с dт.к = 15-17 см - II-ро качество	см		45,79	0,00
	ела		45,79	0,00
	бб		45,79	0,00
техн. дървесина	см		21,52	0,00
	ела		21,52	0,00
	бб		21,52	0,00
Дребна		**0,00**		**0,00**
техн. дървесина	см		21,52	0,00
	ела		21,52	0,00
	бб		21,52	0,00
Дърва		**292,00**		**5579,70**

/п/* /п/* /п/*

ОЗП	см		45,79	0,00
	ела		45,79	0,00
	бб		45,79	0,00
дърва за огрев	см	10,00	17,95	179,50
	ела	10,00	17,95	179,50
	бб	79,00	17,95	1418,05
	бук	17,00	37,85	643,45
техн. от дърва	см	43,00	17,95	771,85
	ела	33,00	17,95	592,35
	бб	100,00	17,95	1795,00
Общо за отдел 119"г"		**292,00**		**5579,70**
отдел 119"д"				
Едра		**0,00**		**0,00**
трупи с dт.к > 50 см - I-во качество	см		106,76	0,00
	ела		101,68	0,00
	бб		96,60	0,00
трупи с dт.к > 50 см - II-ро качество	см		80,34	0,00
	ела		76,27	0,00
	бб		72,21	0,00
трупи с dт.к > 30 см - I-во качество	см		101,68	0,00
	ела		96,60	0,00
	бб		91,52	0,00
трупи с dт.к > 30 см - II-ро качество	см		76,27	0,00
	ела		72,21	0,00
	бб		68,14	0,00
трупи с dт.к = 18-29 см - I-во качество	см		91,52	0,00
	ела		86,43	0,00
	бб		81,35	0,00
трупи с dт.к = 18-29 см - II-ро качество	см		68,14	0,00
	ела		64,08	0,00
	бб		60,01	0,00
Средна		**0,00**		**0,00**
трупи с dт.к = 15-17 см - I-во качество	см		61,03	0,00
	ела		55,95	0,00
	бб		55,95	0,00
трупи с dт.к = 15-17 см - II-ро качество	см		45,79	0,00
	ела		45,79	0,00
	бб		45,79	0,00
техн. дървесина	см		21,52	0,00
	ела		21,52	0,00
	бб		21,52	0,00
Дребна		**0,00**		**0,00**
техн. дървесина	см		21,52	0,00
	ела		21,52	0,00
	бб		21,52	0,00
Дърва		**91,00**		**1633,45**
ОЗП	см		45,79	0,00
	ела		45,79	0,00
	бб		45,79	0,00
дърва за огрев	см	3,00	17,95	53,85
	ела	2,00	17,95	35,90
	бб	86,00	17,95	1543,70
техн. от дърва	см		17,95	0,00
	ела		17,95	0,00
	бб		17,95	0,00
Общо за отдел 119"д"		**91,00**		**1633,45**
отдел 212"л"				
Едра		**0,00**		**0,00**
трупи с dт.к > 50 см - I-во качество	бб		96,60	0,00
трупи с dт.к > 50 см - II-ро качество	бб		72,21	0,00
трупи с dт.к > 30 см - I-во качество	бб		91,52	0,00
трупи с dт.к > 30 см - II-ро качество	бб		68,14	0,00
трупи с dт.к = 18-29 см - I-во качество	бб		81,35	0,00
трупи с dт.к = 18-29 см - II-ро качество	бб		60,01	0,00
Средна		**0,00**		**0,00**
трупи с dт.к = 15-17 см - I-во качество	бб		55,95	0,00
трупи с dт.к = 15-17 см - II-ро качество	бб		45,79	0,00
техн. дървесина	бб		21,52	0,00

/п/* /п/* /п/*

Дребна		**0,00**		**0,00**
техн. дървесина	бб		21,52	0,00
Дърва		**56,00**		**1005,20**
ОЗП	бб		45,79	0,00
дърва за огрев	бб	56,00	17,95	1005,20
техн. дървесина	бб		17,95	0,00
Общо за отдел 212"л"		**56,00**		**1005,20**
отдел 215"з"				
Едра		**3,00**		**218,65**
трупи с dт.к > 50 см - I-во качество	чб		81,35	0,00
трупи с dт.к > 50 см - II-ро качество	чб		60,01	0,00
трупи с dт.к > 30 см - I-во качество	чб	2,00	76,27	152,54
трупи с dт.к > 30 см - II-ро качество	чб		55,95	0,00
трупи с dт.к = 18-29 см - I-во качество	чб	1,00	66,11	66,11
трупи с dт.к = 18-29 см - II-ро качество	чб		47,82	0,00
Средна		**0,00**		**0,00**
трупи с dт.к = 15-17 см - I-во качество	чб		45,79	0,00
трупи с dт.к = 15-17 см - II-ро качество	чб		45,79	0,00
техн. дървесина	чб		21,52	0,00
Дребна		**0,00**		**0,00**
техн. дървесина	чб		21,52	0,00
Дърва		**136,00**		**3296,90**
ОЗП	чб		45,79	0,00
дърва за огрев	чб	33,00	17,95	592,35
	бук	27,00	37,85	1021,95
	здб	16,00	37,85	605,60
техн. дървесина	чб	60,00	17,95	1077,00
Общо за отдел 215"з"		**139,00**		**3515,55**
отдел 262"г"				
Средна		**0,00**		**0,00**
трупи с dт.к = 15-17 см - I-во качество	здгл		55,95	0,00
	вб		55,95	0,00
трупи с dт.к = 15-17 см - II-ро качество	здгл		45,79	0,00
	вб		45,79	0,00
техн. дървесина	здгл		21,52	0,00
	вб		21,52	0,00
Дребна		**0,00**		**0,00**
техн. дървесина	здгл		21,52	0,00
	вб		21,52	0,00
Дърва		**59,00**		**1297,85**
ОЗП	здгл		45,79	0,00
	вб		45,79	0,00
дърва за огрев	здгл	10,00	17,95	179,50
	вб	5,00	17,95	89,75
	бук	9,00	37,85	340,65
	гбр	3,00	37,85	113,55
техн. дървесина	здгл	22,00	17,95	394,90
	вб	10,00	17,95	179,50
Общо за отдел 262"г"		**59,00**		**1297,85**
отдел 272"б"				
Средна		**8,00**		**172,16**
трупи с dт.к = 15-17 см - I-во качество	бб		55,95	0,00
	здгл		55,95	0,00
трупи с dт.к = 15-17 см - II-ро качество	бб		45,79	0,00
	здгл		45,79	0,00
техн. дървесина	бб	5,00	21,52	107,60
	здгл	3,00	21,52	64,56
Дребна		**1,00**		**21,52**
техн. дървесина	бб		21,52	0,00
	здгл	1,00	21,52	21,52
Дърва		**122,00**		**2309,30**
ОЗП	бб		45,79	0,00
	здгл		45,79	0,00
дърва за огрев	бб	20,00	17,95	359,00
	здгл	13,00	17,95	233,35
	бл	6,00	37,85	227,10
техн. дървесина	бб	63,00	17,95	1130,85
	здгл	20,00	17,95	359,00

/п/*

/п/*

/п/*

Общо за отдел 272"б"		**131,00**		**2502,98**
отдел 288"г"				
Средна		**17,00**		**365,84**
трупи с dт.к = 15-17 см - I-во качество	бб		55,95	0,00
	чб		55,95	0,00
трупи с dт.к = 15-17 см - II-ро качество	бб		45,79	0,00
	чб		45,79	0,00
техн. дървесина	бб	9,00	21,52	193,68
	чб	8,00	21,52	172,16
Дребна		**2,00**		**43,04**
техн. дървесина	бб	1,00	21,52	21,52
	чб	1,00	21,52	21,52
Дърва		**374,00**		**6713,30**
ОЗП	бб		45,79	0,00
	чб		45,79	0,00
дърва за огрев	бб	108,00	17,95	1938,60
	чб	46,00	17,95	825,70
техн. дървесина	бб	135,00	17,95	2423,25
	чб	85,00	17,95	1525,75
Общо за отдел 288"г"		**393,00**		**7122,18**
отдел 308"ж"				
Средна		**0,00**		**0,00**
трупи с dт.к = 15-17 см - I-во качество	бб		55,95	0,00
	чб		55,95	0,00
трупи с dт.к = 15-17 см - II-ро качество	бб		45,79	0,00
	чб		45,79	0,00
техн. дървесина	бб		21,52	0,00
	чб		21,52	0,00
Дребна		**0,00**		**0,00**
техн. дървесина	бб		21,52	0,00
	чб		21,52	0,00
Дърва		**79,00**		**1995,15**
ОЗП	бб		45,79	0,00
	чб		45,79	0,00
дърва за огрев	бб	5,00	17,95	89,75
	чб	10,00	17,95	179,50
	здб	29,00	37,85	1097,65
техн. дървесина	бб	5,00	17,95	89,75
	чб	30,00	17,95	538,50
Общо за отдел 308"ж"		**79,00**		**1995,15**
отдел 308"р"				
Средна		**0,00**		**0,00**
трупи с dт.к = 15-17 см - I-во качество	бб		55,95	0,00
	чб		55,95	0,00
трупи с dт.к = 15-17 см - II-ро качество	бб		45,79	0,00
	чб		45,79	0,00
техн. дървесина	бб		21,52	0,00
	чб		21,52	0,00
Дребна		**0,00**		**0,00**
техн. дървесина	бб		21,52	0,00
	чб		21,52	0,00
Дърва		**70,00**		**1754,00**
ОЗП	бб		45,79	0,00
	чб		45,79	0,00
дърва за огрев	бб	4,00	17,95	71,80
	чб	15,00	17,95	269,25
	здб	25,00	37,85	946,25
техн. дървесина	бб	4,00	17,95	71,80
	чб	22,00	17,95	394,90
Общо за отдел 308"р"		**70,00**		**1754,00**
отдел 339"б"				
Средна		**0,00**		**0,00**
трупи с dт.к = 15-17 см - I-во качество	бб		55,95	0,00
трупи с dт.к = 15-17 см - II-ро качество	бб		45,79	0,00
техн. дървесина	бб		21,52	0,00
Дребна		**0,00**		**0,00**
техн. дървесина	бб		21,52	0,00
Дърва		**56,00**		**964,79**

/п/* /п/* /п/*

ОЗП	бб		45,79	0,00
дърва за огрев	бб	20,00	17,95	359,00
	врб	9,00	13,46	121,14
техн. дървесина	бб	27,00	17,95	484,65
Общо за отдел 339"б"		**56,00**		**964,79**
Общо за ТП"ДГС Пещера"		**2061,00**		**42776,89**
ОБЩО ЗА ОБЕКТ 1Д2020 ЗА 2021 ГОДИНА		**6445,00**		**151 113,86 лв.**

/п/*

/п/*

/п/*

Образец по чл. 53, ал. 6 от НСТ

Изготвил: /п/*
Стоян Георгиев
име, фамилия, подпис: ... .
дата: 07.01.2015 г.
№ и дата на удостоверението за упражняване на лесовъдска практика: 5277/25.01.2012 г

Одобрил: /п/*
Симеон Семов
име, фамилия, подпис: ....
дата: ..... г.,
№ и дата на удостоверението за упражняване на лесовъдска практика: .....

ТЕХНОЛОГИЧЕН ПЛАН № 1

За добив на дървесина от отдел.....46.....подотдел.....а.....
На **ТП ДГС Пазарджик** *(попълва се само за държавни гори)*
Община ...Септември.....; Землище ...Семчиево.....;
имот с (кадастрален идентификатор/КВС) №....., *(попълва се само за недържавни гори)*

I. Схема за добива на дървесина от насаждението

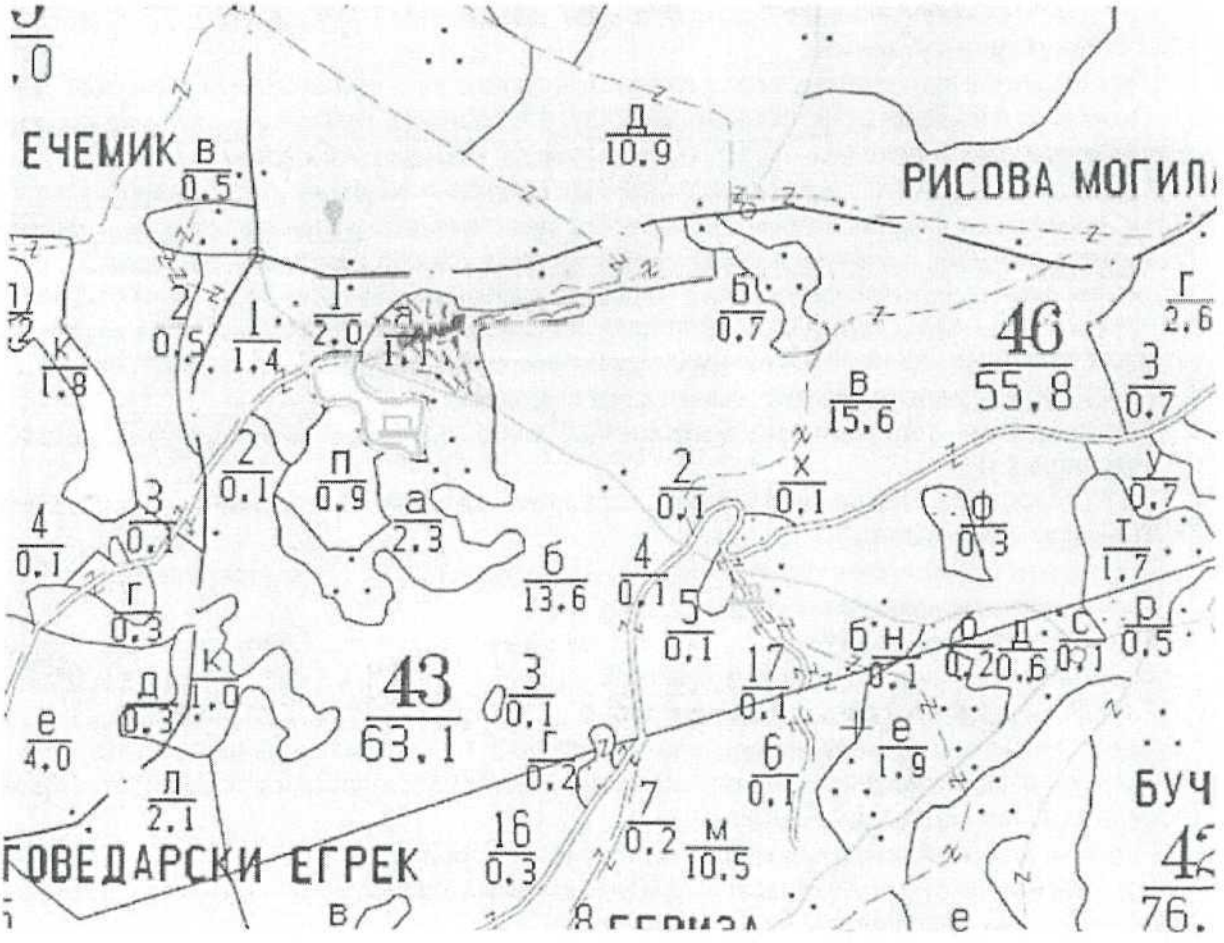

Легенда:

- проектирани коларски вр. извозни пътища
- проектирани тракторни вр. извозни пътища
- съществуващи извозни пътища
- временен склад
- съществуващ автомобилен път
- трасе на въжена линия
- технологична просека
- проектиран автомобилен път
- Маршрут ГСМ
- Маршрут отчуждаване

На схемата задължително се нанасят контурите на насаждението/имота, съществуващите и проектирани временни горски пътища, технологичните просеки, просеките за въжени линии, извозни пътища, временни складове както и връзката им със съществуващата автомобилна пътна мрежа.

II Характеристика на насаждението

1. Вид на сечта ...Възобновителна.../ интензивност 20...%
Втори вид сеч ...../ интензивност .....%
2. Площ на полотдела ...1,1.....ха Размер на сечището ...1,1..... ха
3. Състав по план/програма 6Б 3 ЕН 1 ..... действителен 6Б 3 Ес 1 .....
4. Запас на 1 ха: с клони ...367..... куб.м/ха , без клони ...297..... куб. м/ха.
5. Среден наклон на терена ...12..... градуса.
6. Очакван добив от маркираната дървесина .....80..... лежаща маса, куб.м. **/в т.ч. изчислено по ГСП ...../**

дърв. вид / категория	бб	ек+яз	бук			дърв. вид / категория	бб	ек+яз	бук			
едра	9	12	-			дребна	-	1	-			върхшина
средна	12	10	-			дърва	29	5	2			

7.Наличие и характеристика на подраста преди сечта (състав, възраст, средна височина, % на покритие) .....
.....
8. Средно извозно разстояние ...1000м.;
9. Други характеристики на насаждението (*токовища, сватбовища, надлесни дървета, сервитути, защитени територии, Натура 2000, защитени видове описани в доклада за гори с висока консервационна стойност, мъртва дървесина, вододайни зони, биологично разнообразие и др.*)
.....Изчистителна сеч в Вкс1; Вкс4,1,3.....

III. Технологични указания

1. Дървесината в насаждението да се добива при спазване на технологичната схема по т. I
2. Сечта ще се извършва с бензиномоторен трион чрез направа на клиновиден засек, а кастренето и разкройването на отсечените стъбла ще се извършва ***в сечище / на временен склад.***
3. Извозът от сечището до временните складове ще се осъществява чрез животинска теглителна сила с влачка /и с механизирана техника/ на ***цели стъбла, дълги/къси секции, сортименти*** с ***влачене по терена / изцяло натоварени***, а дървата и късите материали на самар. При добива на сортименти да се спазва Спецификацията, утвърдена със Заповед №5/03.01.2018 год. на ЮЦДП-Смолян.
4. Проектирани нови горски автомобилни пътища съгласно Наредба 5 за строителството в горските територии без промяна на предназначението им: дължина .....м. широчина .....м.
5. Изграждане и ремонт на временни извозни горски пътища:
5.1 Тракторни – допустимо разстояние между тях .....м (не по-малко от 40 м), дължина .....м, широчина 4 м.
5.2 Коларски - разстояние между тях .....м (не по-малко от 40 м), дължина .....м, широчина ..... м
6. Проеки за въжени линии: ..... бр.
допустимо разстояние между просеките ..... м., дължина ..... м., широчина ..... м.
7. Направа на технологични просеки ..... бр.
допустимо разстояние между тях ..... м., дължина .....м., широчина ..... м.
8. Изграждане на нови временни складове (бр., площ в ха) ...1 бр. 0,1 ха.....
.....в сечището.....
9. Мерки за опазване на оставащите на корен дървета, подраста, младинняка и почвата
При сечта и извоза да се предпазват от нараняване почвата, подраста и оставащите на корен дървета.
10. Начини за почистване на сечището
а) Отпада и вършината да се събират на купчини в сечището.
б) Нареждане на отпадъците по хоризонталите във вид на ленти или по извозните пътища
в) Разхвърляне на отпадъците по цялото сечище
г) Събиране на отпадъците и изнасянето им извън сечището
11. Други указания:
Да се спазват разпоредбите на ЗГ, подзаконовите актове по прилагането му и изискванията на г. сертификация. Да се изнасят битовите отпадъци от сечището извън горските територии на определените за това места;смяната на ГСМ също да се извършва на определените за това места.
12. Всички операции по подготвителните и основните работи да се извършват съгласно изискванията на Правилника за здравословни и безопасни условия на труд в горите и правилата за противопожарна безопасност в горите.

ЗАПОЗНАТ с технологичния план: ...../попълва се след издаването на позволителното за сеч/
Лицето по чл. 108, ал. 2 от ЗГ, на което е издадено позволително за сеч № .....
.....
/ трите имена, подпис, дата/
№ и дата на удостоверението за упражняване на лесовъдска практика: .....

Образец по чл. 53, ал. 6 от НСГ

Изготвил: /п/*
(име, фамилия, подпис)
дата: 07.01.22 г.
№ и дата на удостоверението за упражняване на лесовъдска практика: 527/25.01.2012

Одобрил: /п/*
(име, фамилия, подпис)
дата: 16.03.2022 г.
№ и дата на удостоверението за упражняване на лесовъдска практика:

ТЕХНОЛОГИЧЕН ПЛАН № 2

За добив на дървесина от отдел 43 подотдел а
На **ТП ДГС Пазарджик** */попълва се само за държавни гори/*
Община Септември; Землище Септемврийско;
имот с (кадастрален идентификатор/КВС) №..... */попълва се само за недържавни гори/*

I. Схема за добива на дървесина от насаждението

II.

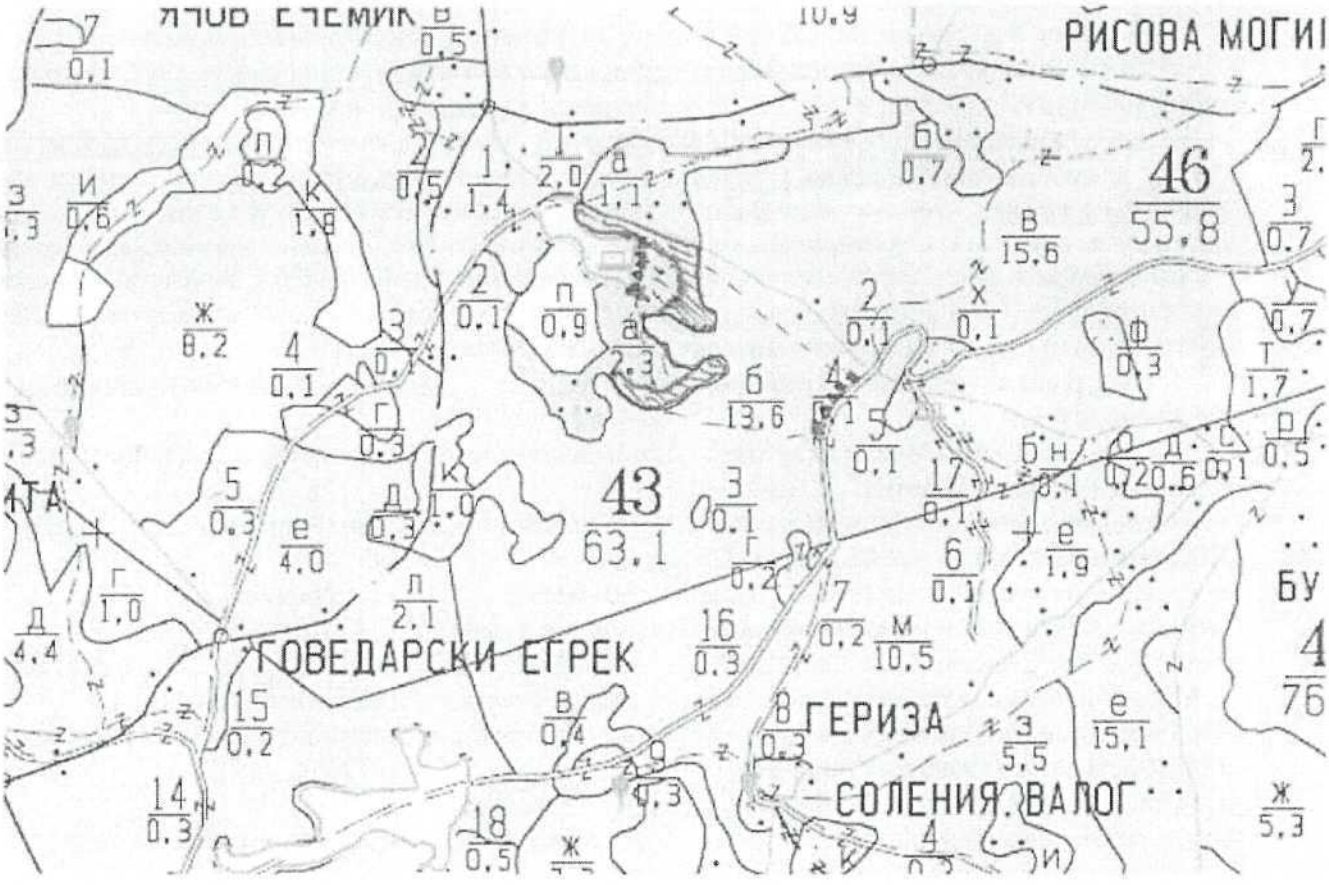

Легенда:

- проектирани коларски вр. извозни пътища
- съществуващи извозни пътища
- съществуващ автомобилен път
- технологична просека
- Извършени сечи
- проектирани тракторни вр. извозни пътища
- временен склад
- трасе на въжена линия
- проектиран автомобилен път
- Площ за сеч

На схемата задължително се нанасят контурите на насаждението/имота, съществуващите и проектирани времени горски пътища, технологичните просеки, просеките за въжени линии, извозни пътища, временни складове както и връзката им със съществуващата автомобилна пътна мрежа.

II Характеристика на насаждението

1. Вид на сечта ...Прореждане.../ интензивност 20...%
Втори вид сеч ...../ интензивност .....%
2. Площ на подотдела ...2,3....ха Размер на сечището ...2,3..... ха
3. Съетав по план/програма ...6Б2...дук2... действителен ...6Б2...дук2.....
4. Запас на 1 ха: с клони ...330..... куб.м/ха , без клони ...274..... куб. м/ха.
5. Среден наклон на терена ...22..... градуса.
6. Очакван добив от маркираната дървесина ...122..... лежаща маса, куб.м. /**в т.ч. изчислено по ГСП** ...../

дърв. вид / категория	смър	бб	дук			дърв. вид / категория	смър	бб	дук				
едра	36	3				дребна						вър-шина	
средна	14	11				дърва	11	20	27				

7.Наличие и характеристика на подраста преди сечта (състав, възраст, средна височина, % на покритие) .....
.....
8. Средно извозно разстояние ...300.....:
9. Други характеристики на насаждението (*токовища, сватбовища, надлесни дървета, сервитути, защитени територии, Натура 2000, защитени видове описани в доклада за гори с висока консервационна стойност, мъртва дървесина, вредителни зони, биологично разнообразие и др.*)
Насаждението представлява ВКС 2, ВКС 4.2.3

III. Технологични указания

1. Дървесината в насаждението да се добива при спазване на технологичната схема по т. I
2. Сечта ще се извършва с бензиномоторен трион чрез направа на клиновиден засек, а кастренето и разкройването на отсечените стъбла ще се извършва ***в сечище / на временен склад.***
3. Извозът от сечището до временните складове ще се осъществява чрез животинска теглителна сила с влачка /и с механизирана техника/ на ***цели стъбла, дълги/къси секции, сортименти с влачене по терена / изцяло натоварени***, а дървата и късите материали на самар. При добива на сортименти да се спазва Спецификацията, утвърдена със Заповед №5/03.01.2018 год. на ЮЦДП-Смолян.
4. Проектирани нови горски автомобилни пътища съгласно Наредба 5 за строителството в горските територии без промяна на предназначението им: дължина .....м. широчина .....м.
5. Изграждане и ремонт на временни извозни горски пътища:
   5.1 Тракторни – допустимо разстояние между тях .....м (не по-малко от 40 м), дължина .....м, широчина 4 м.
   5.2 Коларски - разстояние между тях .....м (не по-малко от 40 м), дължина .....м, широчина ..... м
6. Просеки за въжени линии: ..... бр.
допустимо разстояние между просеките ..... м., дължина ..... м., широчина ..... м.
7. Направа на технологични просеки ..... бр.
допустимо разстояние между тях ..... м., дължина .....м., широчина ..... м.
8. Изграждане на нови временни складове (бр., площ в ха) ...ще се използват съществуващи стари временни складове 2 бр. х 0,05 ха
9. Мерки за опазване на оставащите на корен дървета, подраста, младиняка и почвата
При сечта и извоза да се предпазват от нараняване почвата, подраста и оставащите на корен дървета.
10. Начини за почистване на сечището
а) Отпада и вършината да се събират на купчини в сечището.
б) Нареждане на отпадъците по хоризонталите във вид на ленти или по извозните пътища
в) Разхвърляне на отпадъците по цялото сечище
г) Събиране на отпадъците и изнасянето им извън сечището
11. Други указания:
Да се спазват разпоредбите на ЗГ, подзаконовите актове по прилагането му и изискванията на г. сертификация. Да се изнасят битовите отпадъци от сечището извън горските територии на определените за това места;смянат на ГСМ също да се извършва на определените за това места.
12. Всички операции по подготвителните и основните работи да се извършват съгласно изискванията на Правилника за здравословни и безопасни условия на труд в горите и правилата за противопожарна безопасност в горите.

ЗАПОЗНАТ с технологичния план: ...../попълва се след издаването на позволителното за сеч/
Лицето по чл. 108, ал. 2 от ЗГ, на което е издадено позволително за сеч № .....
.....
/ трите имена, подпис, дата/
№ и дата на удостоверението за упражняване на лесовъдска практика: .....

Образец по чл. 53, ал. 6 от НСГ

Изготвил: ...../п/*.....
...
име, фамилия, подпис: .....
дата: 07.11.2021 г.
№ и дата на удостоверението за упражняване на лесовъдска практика: 6[illegible]

Одобрил: ...../п/*.....
...
име, фамилия, подпис: .....
дата: 10.12.21 г.
№ и дата на удостоверението за упражняване на лесовъдска практика: [illegible]

ТЕХНОЛОГИЧЕН ПЛАН № 2

За добив на дървесина от отдел ..... 223 ..... подотдел ..... и .....
На **ТП ДГС Пазарджик** */попълва се само за държавни гори/*
Община Лесичово; Землище Калугерово
имот с (кадастрален идентификатор/КВС) № ..... */попълва се само за недържавни гори/*

I. Схема за добива на дървесина от насаждението

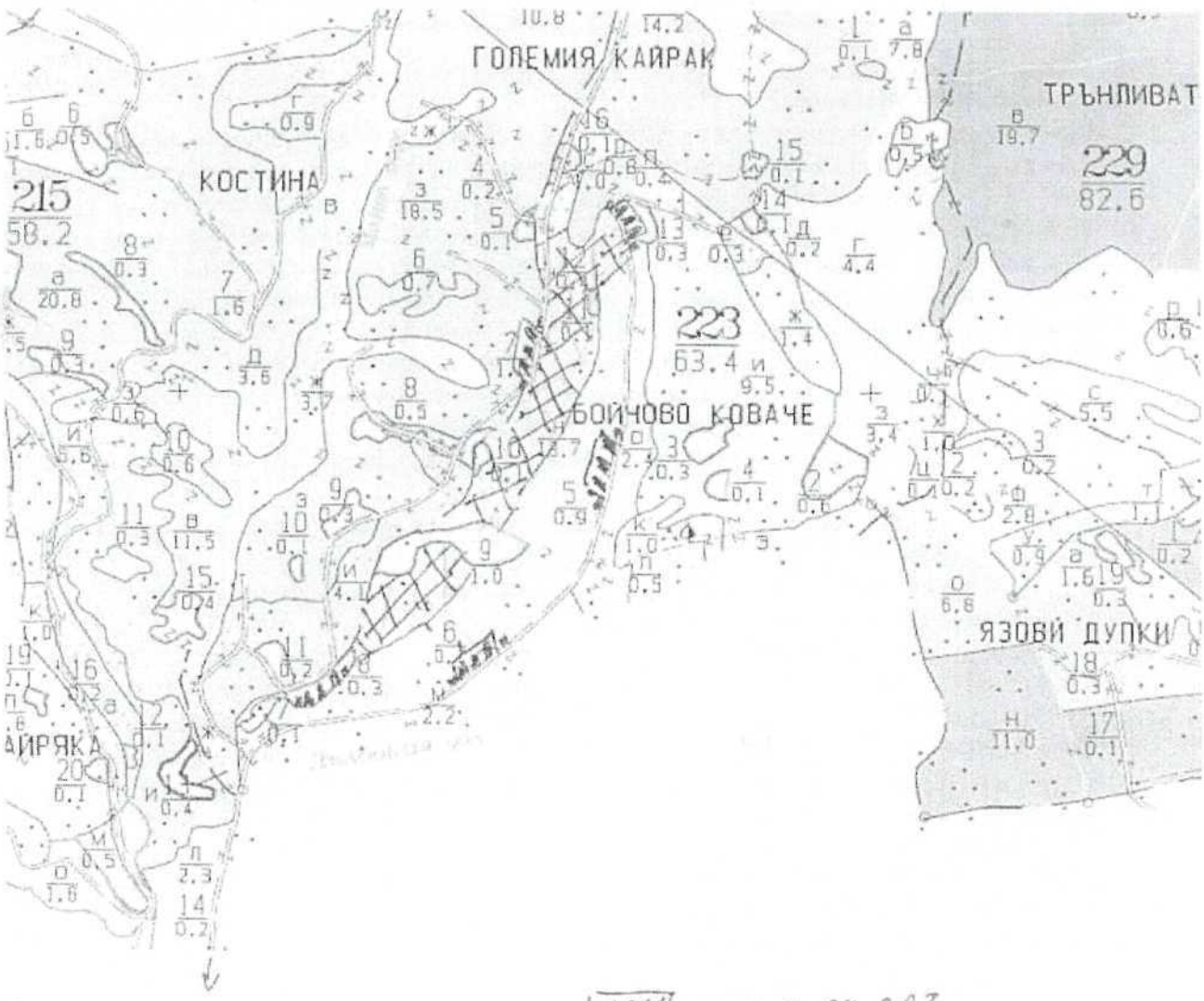

Легенда:

- [ ] проектирани козарски вр. извозни пътища
- [ ] проектирани трактории вр. извозни пътища
- [ ] съществуващи извозни пътища
- [ ] временен склад → за отдел 223-Н
- [ ] съществуващ автомобилен път
- [ ] трасе на въжена линия
- [ ] технологична просека
- [ ] проектиран автомобилен път
- [ ] място за събиране на отпадъци
- [ ] място за сечене на ГСМ

XXX - площ за сеч

На схемата задължително се нанасят контурите на насаждението/имота, съществуващите и проектирани временни горски пътища, технологичните просеки, просеките за въжени линии, извозни пътища, временни складове както и връзката им със съществуващата автомобилна пътна мрежа.

II. Характеристика на насаждението

1. Вид на сечта ..... / интензивност 25...%
Втори вид сеч ..... / интензивност .....%
2. Площ на подотдела ...0,7.....ха Размер на сечището .....0,2..... ха
3. Състав по план/програма ...5Б,3Ик2Гр,1Кл,1Яз... действителен .....
4. Запас на 1 ха: с клони ....11,1..... куб.м/ха , без клони .....11,1..... куб. м/ха.
5. Среден наклон на терена .....12..... градуса.
6. Очакван добив от маркираната дървесина .....11,8..... лежаща маса, куб.м. /**в т.ч. изчислено по ГСП** ...../

здрв. вид категория	Б6					здрв. вид категория	Б5	Ик5					
едра	7					дребна	8					вършина	
средна	77					дърва		2Б					

7.Наличие и характеристика на подраста преди сечта (състав, възраст, средна височина, % на покритие) .....
.....
8. Средно извозно разстояние ...1200 м
9. Други характеристики на насаждението (*тоновища, сватбовища, надлесни дървета, сервитути, защитени територии, Натура 2000, защитени видове описани в доклада за гори с висока консервационна стойност, мъртва дървесина, вододайни зони, биологично разнообразие и др.*)
.....Насаждението предучаствали ВКС 2, ВКС 4.2.3.....

III. Технологични указания

1. Дървесината в насаждението да се добива при спазване на технологичната схема по т. I
2. Сечта ще се извършва с бензиномоторен трион чрез направа на клиновиден засек, а кастренето и разкройването на отсечените стъбла ще се извършва ***в сечище / на временен склад.***
3. Извозът от сечището до временните складове ще се осъществява чрез животинска теглителна сила с влачка /и с механизирана техника/ на ***цели стъбла, дълги/къси секции, сортименти*** с ***влачене по терена / изцяло наповарени***, а дървата и късите материали на самар. При добива на сортименти да се спазва Спецификацията, утвърдена със Заповед №5/03.01.2018 год. на ЮЦДП-Смолян.
4. Проектирани нови горски автомобилни пътища съгласно Наредба 5 за строителството в горските територии без промяна на предназначението им: дължина .....м. широчина .....м.
5. Изграждане и ремонт на временни извозни горски пътища:
5.1 Тракторни – допустимо разстояние между тях .....м (не по-малко от 40 м), дължина .....м, широчина 4 м.
5.2 Коларски - разстояние между тях .....м (не по-малко от 40 м), дължина .....м, широчина ..... м
6. Просеки за въжени линии: ..... бр.
допустимо разстояние между просеките ..... м., дължина ..... м., широчина ..... м.
7. Направа на технологични просеки ..... бр.
допустимо разстояние между тях ..... м., дължина .....м., широчина ..... м.
8. Изграждане на нови временни складове (бр., площ в ха) Има вече изградени складове, няма нужда от изграждане на нови временни складове, ще се ползват вече съществуващи складове.....
9. Мерки за опазване на оставащите на корен дървета, подраста, младняка и почвата
При сечта и извоза да се предпазват от нараняване почвата, подраста и оставащите на корен дървета.
10. Начини за почистване на сечището
а) Отпада и вършината да се събират на купчини в сечището.
б) Нареждане на отпадъците по хоризонталите във вид на ленти или по извозните пътища
в) Разхвърляне на отпадъците по цялото сечище
г) Събиране на отпадъците и изнасянето им извън сечището
11. Други указания:
Да се спазват разпоредбите на ЗГ, подзаконовите актове по прилагането му и изискванията на г. сертификация.
Да се изнасят битовите отпадъци от сечището извън горските територии на определените за това места;смяната на ГСМ също да се извършва на определените за това места.
12. Всички операции по подготвителните и основните работи да се извършват съгласно изискванията на Правилника за здравословни и безопасни условия на труд в горите и правилата за противопожарна безопасност в горите.

ЗАПОЗНАТ с технологичния план: .....Д..... /попълва се след издаването на позволителното за сеч/
Лицето по чл. 108, ал. 2 от ЗГ, на което е издадено позволително за сеч № .....
.....Димитър Атанасов Ангелов.....
/трите имена, подпис, дата/
№ и дата на удостоверението за упражняване на лесовъдска практика: 1046/25.04.2014

/п/*

Образец по чл. 53, ал. 6 от НСГ

Изготвил:.....
.....
име, фамилия, подпис:.....
дата: 13.11.2020 г.,
№ и дата на удостоверението за упражняване на лесовъдска практика: 68.28/22.06.2017 г.

Одобрил:.....
.....
име, фамилия, подпис:.....
дата: 20.11.20.....г.,
№ и дата на удостоверението за упражняване на лесовъдска практика: .....

ТЕХНОЛОГИЧЕН ПЛАН № 1

За добив на дървесина от отдел.....112.....подотдел.....к.....
На ТП ДГС Назарджик *(попълва се само за държавни гори)*
Община Септември; Землище Славовица
имот с (кадастрален идентификатор/КВС) №....., *(попълва се само за недържавни гори)*

I. Схема за добива на дървесина от насаждението

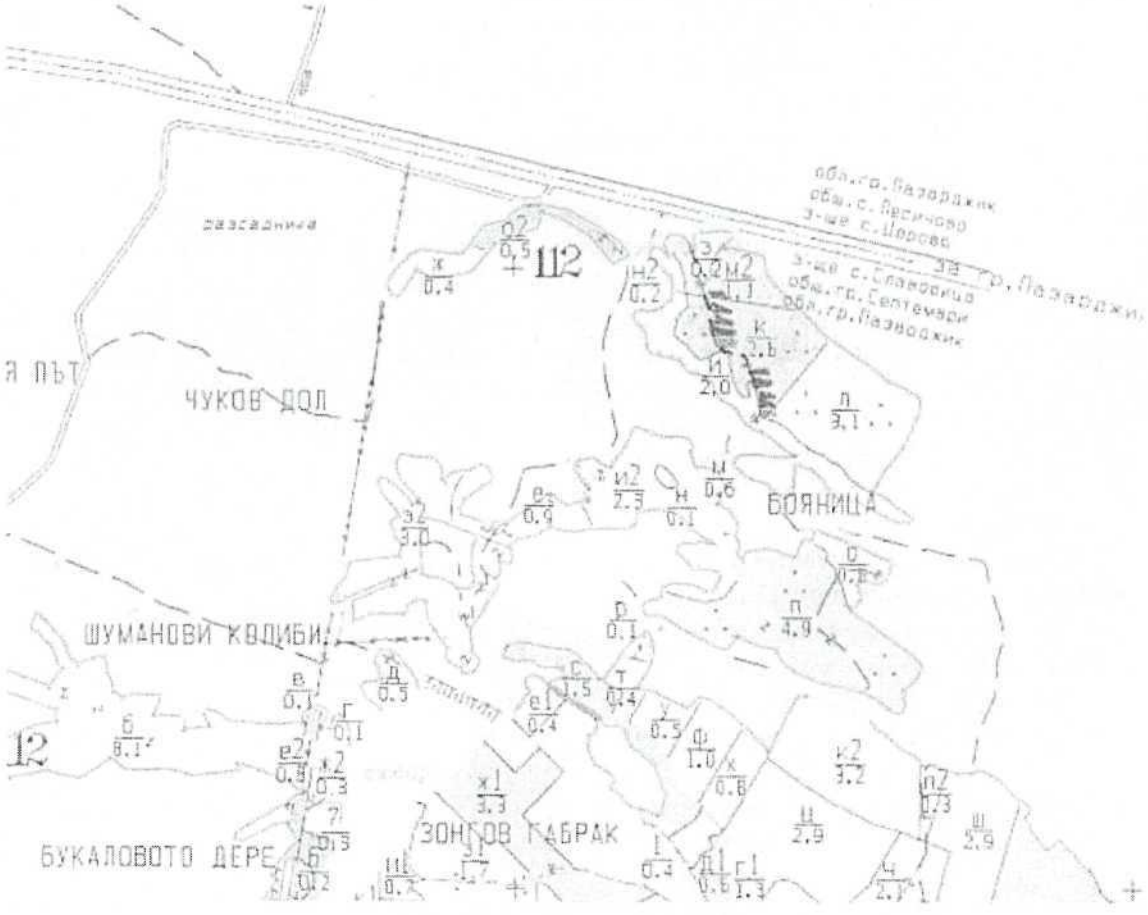

Легенда:

- проектирани колареи вр. извозни пътища
- съществуващи извозни пътища
- съществуващ автомобилен път
- технологична просека
- място за временни складове
- – съществуващи граници
- проектирани трактории вр. извозни пътища
- временен склад
- трасе на въжена линия
- проектиран автомобилен път
- място за сечищни ГСМ

На схемата задължително се нанасят контурите на насаждението/имота, съществуващите и проектирани временни горски пътища, технологичните просеки, просеките за въжени линии, извозни пътища, временни складове както и връзката им със съществуващата автомобилна пътна мрежа.

II. Характеристика на насаждението

1. Вид на сечта ..... / интензивност 17...%
Втори вид сеч ..... / интензивност .....%
2. Площ на подотдела ....2.6...ха Размер на сечището .....2.6..... ха
3. Състав по план/програма ...5Б 10..... действителен .....
4. Запас на 1 ха: с клони ....200...., куб.м/ха , без клони ..... 147... куб. м/ха.
5. Среден наклон на терена ....2.1.... градуса.
6. Очакван добив от маркираната дървесина ....62..... лежаща маса, куб.м. /в т.ч. изчислено по ГСП ...../

надр. вид категория	5Б					нърв. вид категория	5Б						
едра						дребна	2					вър-шина	
средна	53					дърва	7						

7.Наличие и характеристика на подраста преди сечта (състав, възраст, средна височина, % на покритие) .....
.....
8. Средно извозно разстояние ...60.м.:
9. Други характеристики на насаждението (*тоководища, сватбовища, надлесни дървета, серентути, защитени територии, Натура 2000, защитени видове описани в доклада за гори с висока консервационна стойност, мъртва дървесина, водолайни зони, биологично разнообразие идр.*)
Насаждението представлява ВКГ: ВКГ 4.1.3

III. Технологични указания

1. Дървесината в насаждението да се добива при спазване на технологичната схема по т. I
2. Сечта ще се извършва с бензиномоторен трион чрез направа на клиновиден засек, а кастренето и разкрояването на отсечените стъбла ще се извършва ***в сечище / на временен склад.***
3. Извозът от сечището до временните складове ще се осъществява чрез животинска теглителна сила с влачка /и с механизирана техника/ на ***цели стъбла, дълги/къси секции, сортименти*** с ***влачене по терена / изцяло наповарени***, а дървата и късите материали на самар. При добива на сортименти да се спазва Спецификацията, утвърдена със Заповед №5/03.01.2018 год. на ЮЦДП-Смолян.
4. Проектирани нови горски автомобилни пътища съгласно Наредба 5 за строителството в горските територии без промяна на предназначението им: дължина .....м. широчина ..... м.
5. Изграждане и ремонт на временни извозни горски пътища:
5.1 Трактористи – допустимо разстояние между тях .....м (не по-малко от 40 м), дължина .....м, широчина 4 м.
5.2 Коларски - разстояние между тях .....м (не по-малко от 40 м), дължина .....м, широчина ..... м
6. Просеки за въжени линии: ..... бр.
допустимо разстояние между просеките ..... м., дължина ..... м., широчина ..... м.
7. Направа на технологични просеки ..... бр.
допустимо разстояние между тях ..... м., дължина .....м., широчина ..... м.
8. Изграждане на нови временни складове (бр., площ в ха) .....
.....
9. Мерки за опазване на оставащите на корен дървета, подраста, младняка и почвата
При сечта и извоза да се предизвикват от нараняване почвата, подраста и оставащите на корен дървета.
10. Начини за почистване на сечището
а) Отпада и върхината да се събират на купчини в сечището.
б) Нареждане на отпадъците по хоризонталите във вид на ленти или по извозните пътища
в) Разхвърляне на отпадъците по цялото сечище
г) Събиране на отпадъците и изнасянето им извън сечището
11. Други указания:
Да се спазват разпоредбите на ЗГ, подзаконовите актове по прилагането му и изискванията на г. сертификация. Да се изнасят битовите отпадъци от сечището извън горските територии на определените за това места;смяната на ГСМ също да се извършва на определените за това места.
12. Всички операции по подготвителните и основните работи да се извършват съгласно изискванията на Правилника за здравословни и безопасни условия на труд в горите и правилата за противопожарна безопасност в горите.
ЗАПОЗНАТ с технологичния план: ...../попълва се след издаването на позволителното за сеч/
Лицето по чл. 108, ал. 2 от ЗГ, на което е издадено позволително за сеч № .....
.....
/ трите имена, подпис, дата/
№ и дата на удостоверението за упражняване на лесовъдска практика: .....

Образец по чл. 53, ал. 6 от ПСГ

Изготвил: /п/*
Ив. Ангелов
име, фамилия, подпис:
дата: 12.11.2019 г.
№ и дата на удостоверението за упражняване на лесовъдска практика: 0218 12.06.2017 г.

Одобрил: /п/*
Симеон Ангелов
име, фамилия, подпис:
дата: 20.11.22 г.
№ и дата на удостоверението за упражняване на лесовъдска практика:

ТЕХНОЛОГИЧЕН ПЛАН № 1

За добив на дървесина от отдел.....112.....подотдел.....и.....
На **ТП ДГС Пазарджик** */попълва се само за държавни гори/*
Община Септември: Землище Славовица
имот с (кадастрален идентификатор/КВС) №....., */попълва се само за недържавни гори/*

I. Схема за добива на дървесина от насаждението

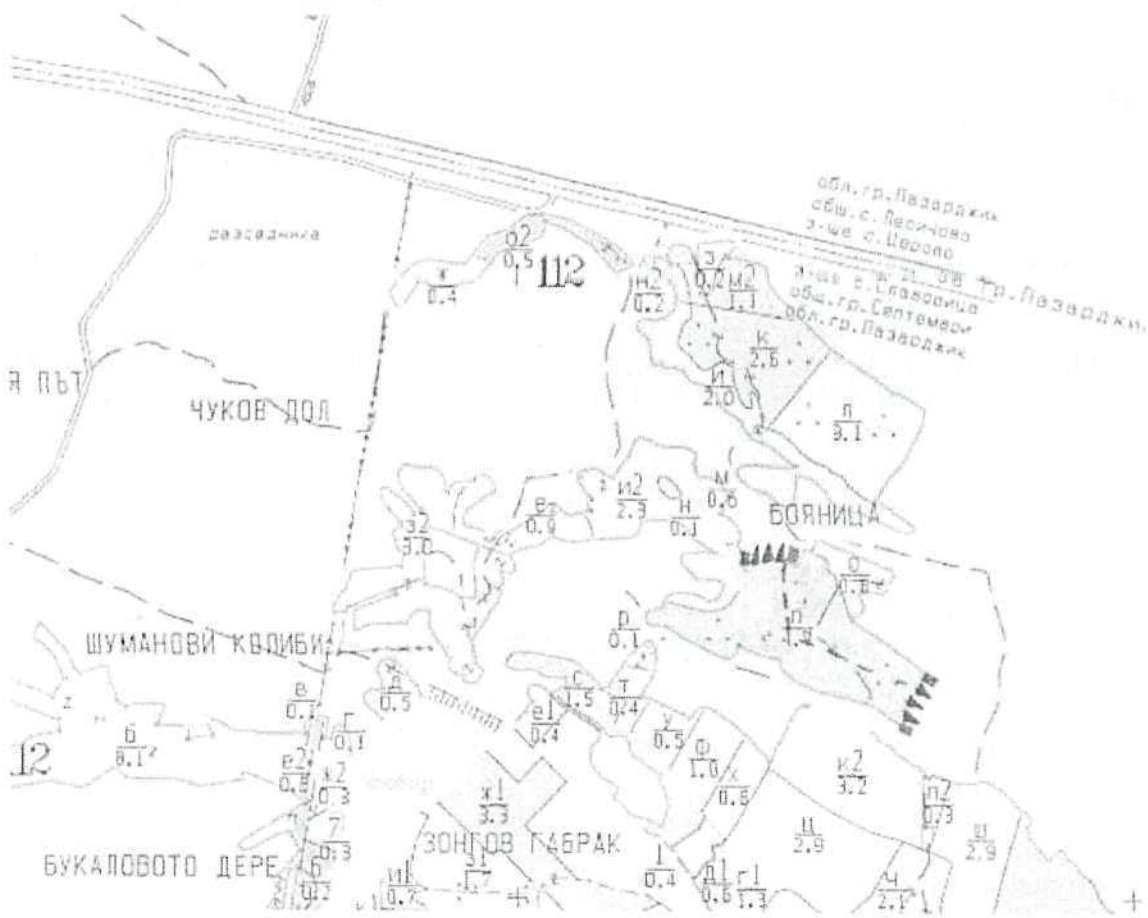

Легенда:

- проектирани коларски вр. извозни пътища
- проектирани тракторни вр. извозни пътища
- съществуващи извозни пътища
- временен склад
- съществуващ автомобилен път
- трасе на въжена линия
- технологична просека
- проектиран автомобилен път
- граница на отделите
- граница на подотделите

На схемата задължително се нанасят контурите на насаждението/имота, съществуващите и проектирани временни горски пътища, технологичните просеки, просеките за въжени линии, извозни пътища, временни складове както и връзката им със съществуващата автомобилна пътна мрежа.

II. Характеристика на насаждението

1. Вид на сечта ..... / интензивност 10 %
Втори вид сеч ..... / интензивност .....%
2. Площ на подотдела ...4.5...ха Размер на сечището .....4.5..... ха
3. Състав по план/програма ...2.5Р.5Д.2..... действителен .....
4. Запас на 1 ха: с клони .....250... куб.м/ха , без клони ...225..... куб. м/ха.
5. Среден наклон на терена .....17... градуса.
6. Очакван добив от маркираната дървесина ....100..... лежаща маса, куб.м. **/в т.ч. изчислено по ГСП .....**/

дърв. вид / категория						дърв. вид / категория							
едра	2					дребна	22	1				върбина	
средна	61	11				дърва	5	2					

7.Наличие и характеристика на подраста преди сечта (състав, възраст, средна височина, % на покритие) .....
.....
8. Средно извозно разстояние ..2.00.м
9. Други характеристики на насаждението (*вековища, светлинища, надлесни дървета, семенници, защитени територии, Натура 2000, защитени видове описани в доклада за гори с висока консервационна стойност, мъртва дървесина, водоохранни зони, биологично разнообразие и др.*)
На сечището присъства 4.2-3

III. Технологични указания

1. Дървесината в насаждението да се добива при спазване на технологичната схема по т. I
2. Сечта ще се извършва с бензиномоторен трион чрез направа на клиновиден засек, а кастренето и разкройването на отсечените стъбла ще се извършва ***в сечище / на временен склад.***
3. Извозът от сечището до временните складове ще се осъществява чрез животинска теглителна сила с влачка /и с механизирана техника/ на ***цели стъбла, дълги/къси секции, сортименти*** с ***влачене по терена / изцяло наповарени***, а дървата и кьсите материали на самар. При добива на сортименти да се спазва Спецификацията, утвърдена със Заповед №5/03.01.2018 год. на ЮЦДП-Смолян.
4. Проектирани нови горски автомобилни пътища съгласно Наредба 5 за строителството в горските територии без промяна на предназначението им: дължина .....м. широчина .....м.
5. Изграждане и ремонт на временни извозни горски пътища:
5.1 Тракторни – допустимо разстояние между тях .....м (не по-малко от 40 м), дължина .....м, широчина 4 м.
5.2 Коларски - разстояние между тях .....м (не по-малко от 40 м), дължина .....м, широчина ..... м
6. Просеки за въжени линии: ..... бр.
допустимо разстояние между просеките ..... м., дължина ..... м., широчина ..... м.
7. Направа на технологични просеки ..... бр.
допустимо разстояние между тях ..... м., дължина .....м., широчина ..... м.
8. Изграждане на нови временни складове (бр., площ в ха) .....
.....
9. Мерки за опазване на оставащите на корен дървета, подраста, младинняка и почвата
При сечта и извоза да се предпазват от нараняване почвата, подраста и оставащите на корен дървета.
10. Начини за почистване на сечището
а) Отпада и вършината да се събират на купчини в сечището.
б) Нареждане на отпадъците по хоризонталите във вид на ленти или по извозните пътища
в) Разхвърляне на отпадъците по цялото сечище
г) Събиране на отпадъците и изнасянето им извън сечището
11. Други указания:
Да се спазват разпоредбите на ЗГ, подзаконовите актове по прилагането му и изискванията на г. сертификация. Да се изнасят битовите отпадъци от сечището извън горските територии на определените за това места;смяната на ГСМ също да се извършва на определените за това места.
12. Всички операции по подготвителните и основните работи да се извършват съгласно изискванията на Правилника за здравословни и безопасни условия на труд в горите и правилата за противопожарна безопасност в горите.

ЗАПОЗНАТ с технологичния план: ...../попълва се след издаването на позволителното за сеч/
Лицето по чл. 108, ал. 2 от ЗГ, на което е издадено позволително за сеч № .....
.....
/ трите имена, подпис, дата/
№ и дата на удостоверението за упражняване на лесовъдска практика: .....

Образец по чл. 53, ал. 6 от ИСГ

Изготвил: /п/*
инж. Венцислав Замфиров
име, фамилия, подпис:
дата: 19.11.2020 г.,
№ и дата на удостоверението за упражняване на лесовъдска практика: ……

Одобрил: /п/*
Стоян Замфиров
име, фамилия, подпис:
дата: 20.11.20… г.,
№ и дата на удостоверението за упражняване на лесовъдска практика: …

ТЕХНОЛОГИЧЕН ПЛАН № 1

За добив на дървесина от отдел……116……подотдел……к1……
На **ТП ДГС Пазарджик** *(попълва се само за държавни гори)*
Община Септември: Землище Горно Вършило
имот с (кадастрален идентификатор/КВС) №…… *(попълва се само за недържавни гори)*

I. Схема за добива на дървесина от насаждението

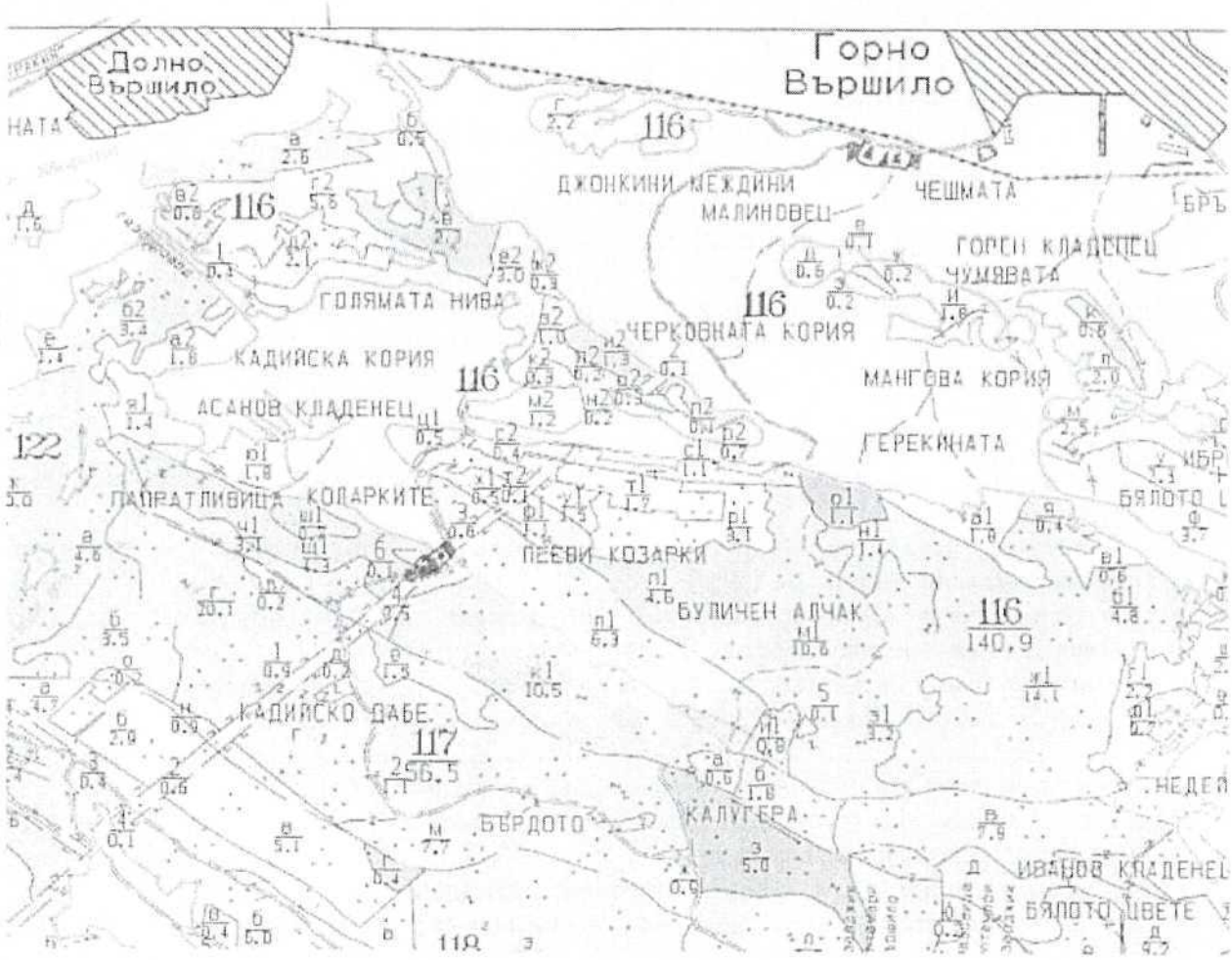

Легенда:

- проектирани колареки вр. извозни пътища
- проектирани тракторни вр. извозни пътища
- съществуващи извозни пътища
- временен склад
- съществуващ автомобилен път
- трасе на въжена линия
- технологична просека
- проектиран автомобилен път
- Мегова отпадаци
- Мегова сиза на ГСМ

На схемата задължително се нанасят контурите на насаждението/имота, съществуващите и проектирани временни горски пътища, технологичните просеки, просеките за въжени линии, извозни пътища, временни складове както и връзката им със съществуващата автомобилна пътна мрежа.

II. Характеристика на насаждението

//п/*п/*

1. Вид на сечта ..... / интензивност ..15..%
Втори вид сеч ..... / интензивност .....%
2. Клони на подотдела ..10.1..... ха Размер на сечището ..10.1..... ха
3. Състав по план/програма ..ОБ 6, Бк 3, Бл 1.., действителен ..5Б 5, Бк 4, Бл 1....
4. Запас на 1 ха: с клони .....257..... куб.м/ха , без клони .....210..... куб. м/ха.
5. Среден наклон на терена ....21..... градуса.
6. Очакван добив от маркираната дървесина .....461..... лежаща маса, куб.м. /**в т.ч. изчислено по ГСИ** ...../

дърв. вид / категория						дърв. вид / категория							
	ОБ						ОБ	ЗБ	Бк				
едра	18					дребна						вършина	
средна	40					дърва	157	164	44				

7.Наличие и характеристика на подраста преди сечта (състав, възраст, средна височина, % на покритие) ..подрас...възр. 10...ОБ...н.0.6...h-5м...d-4см.....
.....

8. Средно извозно разстояние ..1000м.;
9. Други характеристики на насаждението (*токовища, сватбовища, надлесни дървета, сервитути, защитени територии, Натура 2000, защитени видове описани в доклада за гори с висока консервационна стойност, мъртва дървесина, водоохранни зони, биологично разнообразие и др.*)
.....Наличието подрас Бк вис 2 Вис 4 23.....

III. Технологични указания

1. Дървесината в насаждението да се добива при спазване на технологичната схема по т. I
2. Сечта ще се извършва с бензиномоторен трион чрез направа на клиновиден засек, а кастренето и разкройването на отсечените стъбла ще се извършва ***в сечище / на временен склад.***
3. Извозът от сечището до временните складове ще се осъществява чрез животинска теглителна сила с влачка /и с механизирана техника/ на ***цели стъбла, дълги/къси секции, сортименти*** с ***влачене по терена / изцяло натоварени***, а дървата и късите материали на самар. При добива на сортименти да се спазва Спецификацията, утвърдена със Заповед №5/03.01.2018 год. на ЮЦДП-Смолян.
4. Проектирани нови горски автомобилни пътища съгласно Наредба 5 за строителството в горските територии без промяна на предназначението им: дължина .....м. широчина .....м.
5. Изграждане и ремонт на временни извозни горски пътища:
   5.1 Тракторни – допустимо разстояние между тях .....м (не по-малко от 40 м), дължина .....м, широчина 4 м.
   5.2 Колареки - разстояние между тях .....м (не по-малко от 40 м), дължина .....м, широчина ..... м
6. Просеки за въжени линии: ..... бр.
допустимо разстояние между просеките ....., м., дължина ..... м., широчина ..... м.
7. Направа на технологични просеки ..... бр.
допустимо разстояние между тях ..... м., дължина .....м., широчина ..... м.
8. Изграждане на нови временни складове (бр., площ в ха) .....
.....
9. Мерки за опазване на оставащите на корен дървета, подраста, младиняка и почвата
При сечта и извоза да се предпазват от нараняване почвата, подраста и оставащите на корен дървета.
10. Начини за почистване на сечището
а) Отпада и вършината да се събират на купчини в сечището.
б) Нареждане на отпадъците по хоризонталите във вид на ленти или по извозните пътища
в) Разхвърляне на отпадъците по цялото сечище
г) Събиране на отпадъците и изнасянето им извън сечището
11. Други указания:
Да се спазват разпоредбите на ЗГ, подзаконовите актове по прилагането му и изискванията на г. сертификация.
Да се изнасят битовите отпадъци от сечището извън горските територии на определените за това места;смяната на ГСМ също да се извършва на определените за това места.
12. Всички операции по подготвителните и основните работи да се извършват съгласно изискванията на Правилника за здравоевловни и безопасни условия на труд в горите и правилата за противопожарна безопасност в горите.

ЗАПОЗНАТ с технологичния план: ...../попълва се след издаването на позволителното за сеч/
Лицето по чл. 108, ал. 2 от ЗГ, на което е издадено позволително за сеч № .....
.....
/ трите имена, подпис, дата/
№ и дата на удостоверението за упражняване на лесовъдска практика: .....

/п/*

Образец по чл. 53, ал. 6 от НСТ

Изготвил:.
инж. Венцислав Зл...
име, фамилия, подпис:
дата: 19.11.2012г.
№ и дата на удостоверението за упражняване на лесовъдска практика: 652/12.06.2012г.

/п/*

Одобрил:
Стоян...
име, фамилия, подпис:
дата: 22.11.20...г.
№ и дата на удостоверението за упражняване на лесовъдска практика: 2...

ТЕХНОЛОГИЧЕН ПЛАН № 1

За добив на дървесина от отдел.....116.....подотдел..... п.1.....
На ТП ДГС Пазарджик *(попълва се само за държавни гори)*
Община Септември: Землище Горно Вършило
имот с (кадастрален идентификатор/КВС) №..... *(попълва се само за недържавни гори)*

I. Схема за добива на дървесина от насаждението

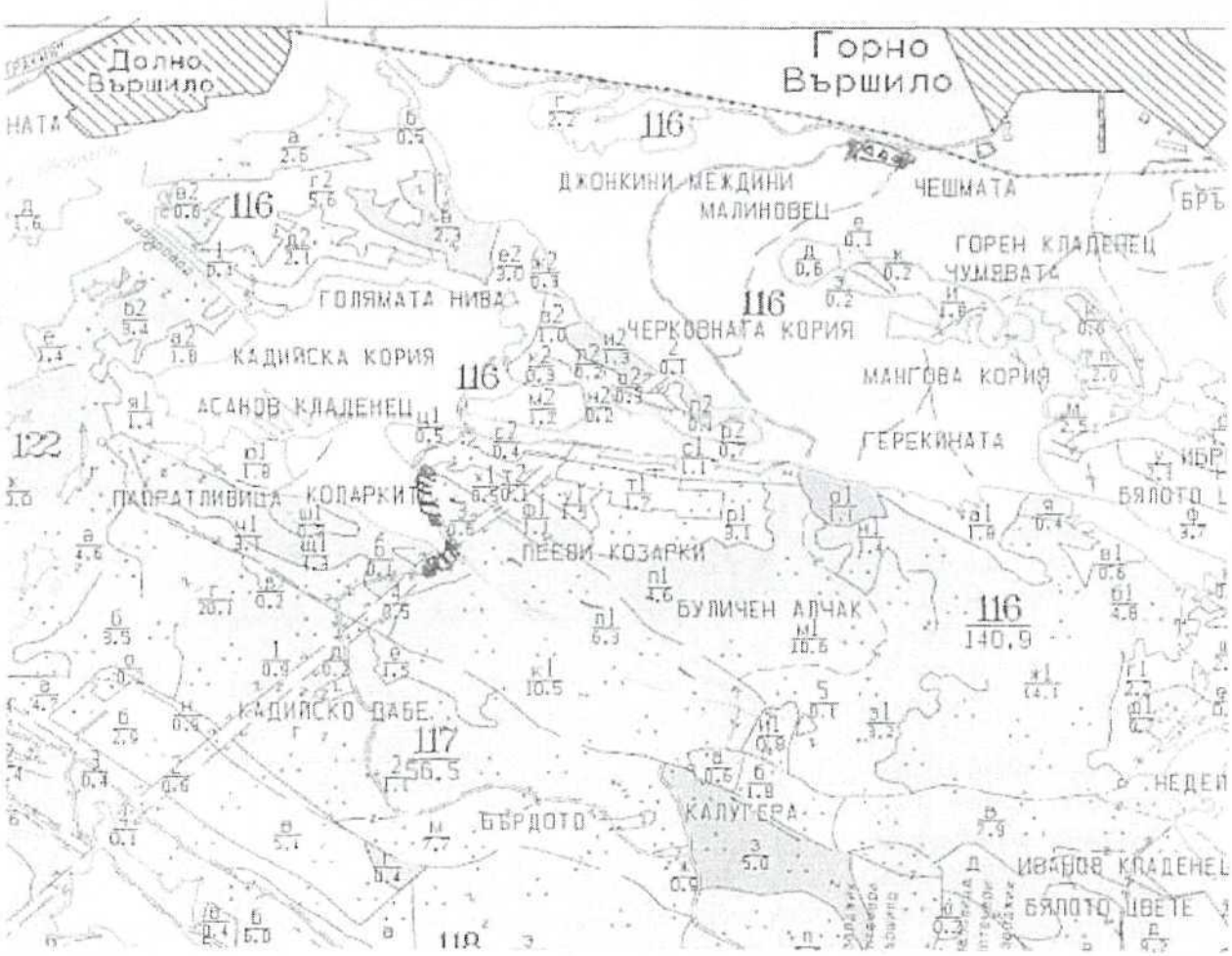

Легенда:

- проектирани козарски вр. извозни пътища
- проектирани тракторни вр. извозни пътища
- съществуващи извозни пътища
- временен склад
- съществуващи автомобилен път
- трасе на въжена линия
- технологична просека
- проектиран автомобилен път
- място за от падащи
- място за сечна на ГСМ

На схемата задължително се нанасят контурите на насаждението/имота, съществуващите и проектирани временни горски пътища, технологичните просеки, просеките за въжени линии, извозни пътища, временни складове както и връзката им със съществуващата автомобилна пътна мрежа.

II. Характеристика на насаждението

1. Вид на сечта ....зрели..... / интензивност ..9....%
Втори вид сеч ..... / интензивност .....%
2. Площ на полотдела ...6,5....ха Размер на сечището .....6,5..... ха
3. Съетав по план/програма ...2Б.1.....ОДЗ..... действителен .....
4. Запас на 1 ха: с клони ....3.9.3... куб.м/ха , без клони ...29.4..... куб. м/ха.
5. Среден наклон на терена ....18..... градуса.
6. Очакван добив от маркираната дървесина .....185..... лежаща маса, куб.м. **/в т.ч. изчислено по ГСП .....**/

дърв. вид / категория	25	55				дърв. вид / категория	25	55				
едра	4	2				дребна						върхина
средна	2	1				дърва	116	20				

7.Наличие и характеристика на подраста преди сечта (състав, възраст, средна височина, % на покритие) .....
.....

8. Средно извозно разстояние ..1000м...;
9. Други характеристики на насаждението (*тоководища, семенобища, надлесни дървета, сервитути, защитени територии, Натура 2000, защитени видове описани в доклада за гори с висока консервационна стойност, мъртва дървесина, водосборни зони, биологично разнообразие и др.*)
...Насаждението спада към ВКС 2 ЮКС 4.2.3.....

III. Технологични указания

1. Дървесината в насаждението да се добива при спазване на технологичната схема по т. I
2. Сечта ще се извършва с бензиномоторен трион чрез направа на клиновиден засек, а кастренето и разкройването на отсечените стъбла ще се извършва ***в сечище / на временен склад.***
3. Извозът от сечището до временните складове ще се осъществява чрез животинска теглителна сила с влачка /и с механизирана техника/ на ***цели стъбла, дълги/къси секции, сортименти*** с ***влачене по терена / изцяло натоварени***, а дървата и късите материали на самар. При добива на сортименти да се спазва Спецификацията, утвърдена със Заповед №5/03.01.2018 год. на ЮЦДП-Смолян.
4. Проектирани нови горски автомобилни пътища съгласно Наредба 5 за строителството в горските територии без промяна на предназначението им: дължина .....м, широчина .....м.
5. Изграждане и ремонт на временни извозни горски пътища:
   5.1 Трактори – допустимо разстояние между тях .....м (не по-малко от 40 м), дължина .....м, широчина 4 м.
   5.2 Колареки - разстояние между тях .....м (не по-малко от 40 м), дължина .....м, широчина ..... м
6. Просеки за въжени линии: ..... бр.
допустимо разстояние между просеките ..... м., дължина ..... м., широчина ..... м.
7. Направа на технологични просеки ..... бр.
допустимо разстояние между тях ..... м., дължина .....м., широчина ..... м.
8. Изграждане на нови временни складове (бр., площ в ха) .....
.....
9. Мерки за опазване на оставащите на корен дървета, подраста, младиняка и почвата
При сечта и извоза да се предназват от нараняване почвата, подраста и оставащите на корен дървета.
10. Начини за почистване на сечището
а) Отпада и вършината да се събират на купчини в сечището.
б) Нареждане на отпадъците по хоризонталите във вид на ленти или по извозните пътища
в) Разхвърляне на отпадъците по цялото сечище
г) Събиране на отпадъците и изнасянето им извън сечището
11. Други указания:
Да се спазват разпоредбите на ЗГ, подзаконовите актове по прилагането му и изискванията на г. сертификация.
Да се изнасят битовите отпадъци от сечището извън горските територии на определените за това места;смяната на ГСМ също да се извършва на определените за това места.
12. Всички операции по подготвителните и основните работи да се извършват съгласно изискванията на Правилника за здравословни и безопасни условия на труд в горите и правилата за противопожарна безопасност в горите.

ЗАПОЗНАТ с технологичния план: ...../попълва се след издаването на позволителното за сеч/
Лицето по чл. 108, ал. 2 от ЗГ, на което е издадено позволително за сеч № .....
.....
/ трите имена, подпис, дата/
№ и дата на удостоверението за упражняване на лесовъдска практика: .....

Образец по чл. 53, ал. 6 от НСГ

Изготвил: /п/*
инж. Васил Зенов
име, фамилия, подпис
дата: 19.11.20г.
№ и дата на удостоверението за упражняване на лесовъдска практика: 6.9.28/24.06.2017 г.

Одобрил: /п/*
Олеся Зенова
име, фамилия, подпис
дата: 19.11.20...г.
№ и дата на удостоверението за упражняване на лесовъдска практика: 558/23.11.12

ТЕХНОЛОГИЧЕН ПЛАН № 1

За добив на дървесина от отдел.....116.....подотдел.....ч1.....
На ТП ДГС **Пазарджик** *(попълва се само за държавни гори)*
Община Септември: Землище Горно Вършило
имот с (кадастрален идентификатор/КВС) №..... *(попълва се само за недържавни гори)*

I. Схема за добива на дървесина от насаждението

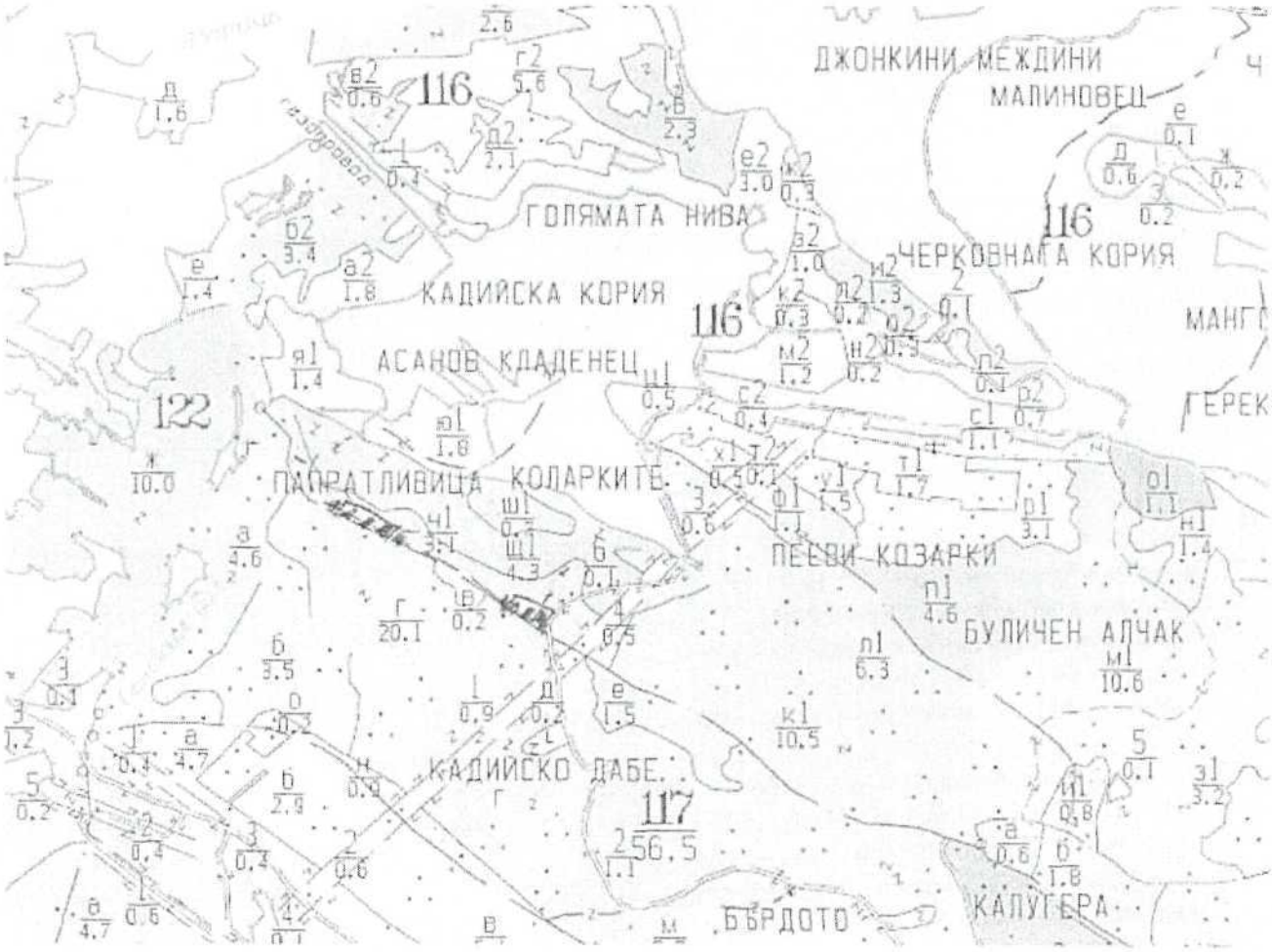

Легенда:

- проектирани коларски вр. извозни пътища
- проектирани трактурни вр. извозни пътища
- съществуващи извозни пътища
- временен склад
- съществуващ автомобилен път
- трасе на въжена линия
- технологична просека
- проектиран автомобилен път
- имало ги смътни на РГМ
- имало ги обаче

На схемата задължително се нанасят контурите на насаждението/имота, съществуващите и проектирани временни горски пътища, технологичните просеки, просеките за въжени линии, извозни пътища, временни складове както и връзката им със съществуващата автомобилна пътна мрежа.

II. Характеристика на насаждението

1. Вид на сечта ..... / интензивност ..11..%
Втори вид сеч ..... / интензивност ... ...%
2. Площ на полотлела ....3..1... ха Размер на сечището .....3..1..... ха
3. Състав по план-програма ..8..1Р..... действителен .....
4. Запас на 1 ха: с клони ....310..... куб.м/ха , без клони ....260..... куб. м/ха.
5. Среден наклон на терена .....18..... градуса.
6. Очакван добив от маркираната дървесина .....84..... лежаща маса, куб.м. **/в т.ч. изчислено по ГСП ...../**

дърв. вид / категория	55					дърв. вид / категория	88					
едра	7					дребна						вър-шина
средна	4					дърва	73					

7.Наличие и характеристика на подраста преди сечта (състав, възраст, средна височина, % на покритие) подрас к.зр.10...30гг.клъч...0.4м...2-4см
.....

8. Средно извозно разстояние ...200м.;
9. Други характеристики на насаждението (*тоководища, семенообилни, надлесни дървета, сервитути, защитени територии, Натура 2000, защитени видове описани в доклада за гори с висока консервационна стойност, мъртва дървесина, водорайни зони, биологично разнообразие и др.*)
Насаждението принадлежи към ВКС 2 ДКС 4.2.3

III. Технологични указания

1. Дървесината в насаждението да се добива при спазване на технологичната схема по т. I
2. Сечта ще се извършва с бензиномоторен трион чрез направа на клиновиден засек, а кастренето и разкройването на отсечените стъбла ще се извършва ***в сечище / на временен склад.***
3. Извозът от сечището до временните складове ще се осъществява чрез животинска теглителна сила с влачка /и с механизирана техника/ на ***цели-стъбла, дълги/къси секции, сортименти*** с ***влачене по терена / изцяло натоварени***, а дървата и късите материали на самар. При добива на сортименти да се спазва Спецификацията, утвърдена със Заповед №5/03.01.2018 год. на ЮЦДП-Смолян.
4. Проектирани нови горски автомобилни пътища съгласно Наредба 5 за строителството в горските територии без промяна на предназначението им: дължина .....м. широчина .....м.
5. Изграждане и ремонт на временни извозни горски пътища:
5.1 Тракторни – допустимо разстояние между тях .....м (не по-малко от 40 м), дължина .....м. широчина 4 м.
5.2 Колареки - разстояние между тях .....м (не по-малко от 40 м), дължина .....м. широчина ..... м
6. Просеки за въжени линии: ..... бр.
допустимо разстояние между просеките ..... м., дължина ..... м., широчина ..... м.
7. Направа на технологични просеки ..... бр.
допустимо разстояние между тях ..... м., дължина .....м., широчина ..... м.
8. Изграждане на нови временни складове (бр., площ в ха) .....
.....
9. Мерки за опазване на оставащите на корен дървета, подраста, младняка и почвата
При сечта и извоза да се предпазват от нараняване почвата, подраста и оставащите на корен дървета.
10. Начини за почистване на сечището
а) Отпада и вършината да се събират на купчини в сечището.
б) Нареждане на отпадъците по хоризонталите във вид на ленти или по извозните пътища
(в) Разхвърляне на отпадъците по цялото сечище
г) Събиране на отпадъците и изнасянето им извън сечището
11. Други указания:
Да се спазват разпоредбите на ЗГ, подзаконовите актове по прилагането му и изискванията на г. сертифекация.
Да се изнасят битовите отпадъци от сечището извън горските територии на определените за това места;смяната на ГСМ също да се извършва на определените за това места.
12. Всички операции по подготвителните и основните работи да се извършват съгласно изискванията на Правилника за здравословни и безопасни условия на труд в горите и правилата за противопожарна безопасност в горите.

ЗАПОЗНАТ с технологичния план: ...../попълва се след издаването на позволителното за сеч/
Лицето по чл. 108, ал. 2 от ЗГ, на което е издадено позволително за сеч № .....
.....
/ трите имена, подпис, дата/
№ и дата на удостоверението за упражняване на лесовъдска практика: .....

/п/*

Образец по чл. 53, ал. 6 от НСГ

Изготвил:.....
Инж. Венцислав Ганев
/име, фамилия,/подпис: ....
дата: 13.11.2020 г.,
№ и дата на удостоверението за упражняване на лесовъдска практика: 6228/27.06.2012.

/п/*

Одобрил:.....
Ст. инж. Ангел Ангелов
име, фамилия,/ подпис: ....
дата: 20.11.20...г.,
№ и дата на удостоверението за упражняване на лесовъдска практика: 5281/25.01.12

ТЕХНОЛОГИЧЕН ПЛАН № 1

За добив на дървесина от отдел.....117.....подотдел.....г.....
На ТП ДГС Пазарджик */попълва се само за държавни гори/*
Община Септември; Землище Горно Върбилово;
имот с (кадастрален идентификатор/КВС) №....., */попълва се само за недържавни гори/*

I. Схема за добива на дървесина от насаждението

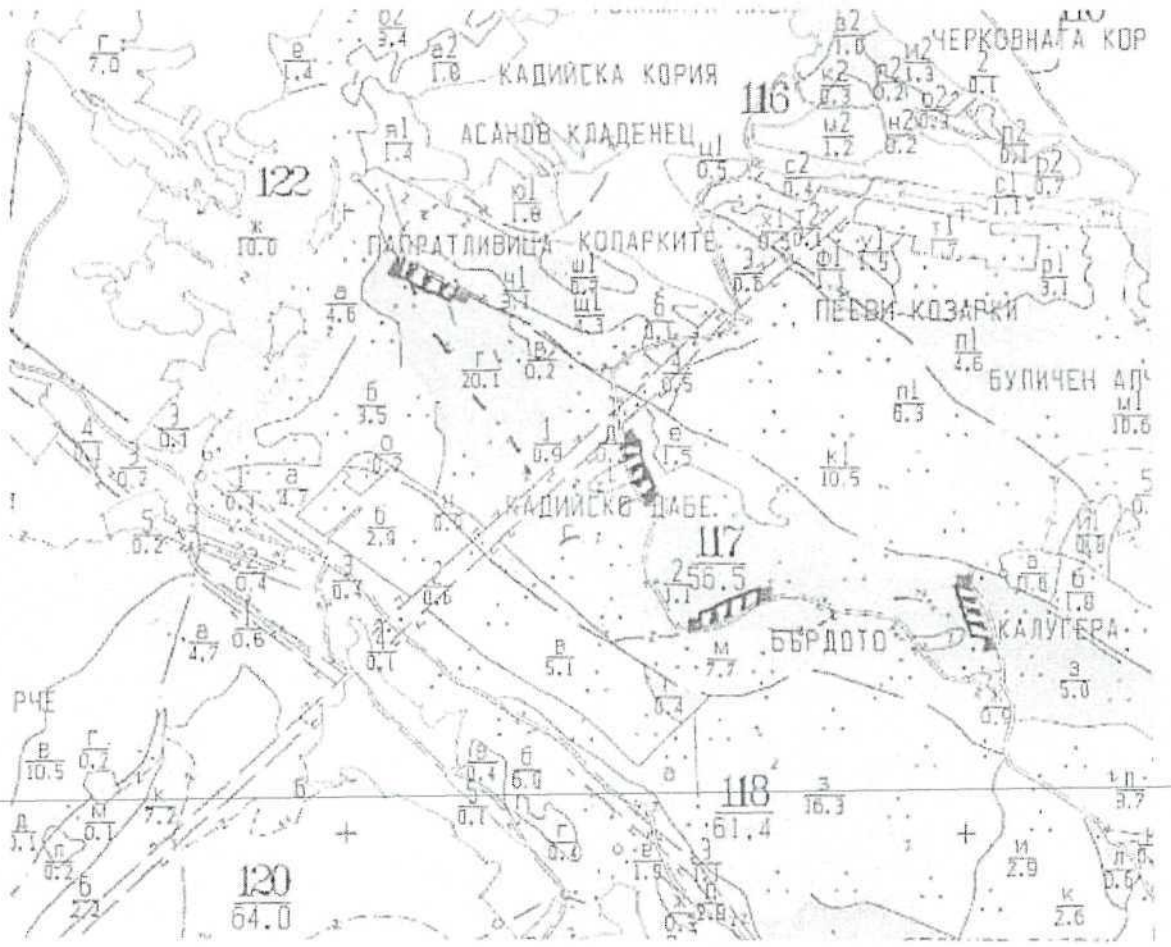

Легенда:

- ± ± ± ± проектирани коларски вр. извозни пътища
- ——— съществуващ вр. горски извозен път
- ——— съществуващи извозни пътища
- ▲ ▲ ▲ временен склад
- съществуващ автомобилен път
- xxxxxx трасе на въжена линия
- технологична просека
- проектиран автомобилен път
- насаждения за обхождане
- насаждения на ГСМ

На схемата задължително се нанасят контурите на насаждението/имота, съществуващите и проектирани временни горски пътища, технологичните просеки, просеките за въжени линии, извозни пътища, временни складове както и връзката им със съществуващата автомобилна пътна мрежа.

II. Характеристика на насаждението

1. Вид на сечта ...изборно..../ интензивност 40...%
Втори вид сеч ...../ интензивност .....%
2. Площ на подотдела 20,2 ха Размер на сечището 20,2 ха
3. Състав по план/програма 10Б 5Яв 2... действителен 6Б2 Яв2 г.а.ерел.2Б
4. Запас на 1 ха: с клони 237 куб.м/ха , без клони 199 куб. м/ха.
5. Среден наклон на терена 21 градуса.
6. Очакван добив от маркираната дървесина 440 лежаща маса, куб.м. **/в т.ч. изчислено по ГСП ...../**

дърв. вид / категория						дърв. вид / категория						
едра	44					дребна						вър-шина
средна	112					дърва	242	29	21			

7.Наличие и характеристика на подраста преди сечта (състав, възраст, средна височина, % на покритие) .....
.....
8. Средно извозно разстояние ...350 м.
9. Други характеристики на насаждението (*токовища, сватбеници, надлесни дървета, сервитути, защитени територии, Натура 2000, защитени видове описани в доклада за гори с висока консервационна стойност, мъртва дървесина, водосбори зона, биологично разнообразие и др.*)
Насаждението представлява ВКС 2 ВКС 4.2-3 ВКС 4.3-2

III. Технологични указания

1. Дървесината в насаждението да се добива при спазване на технологичната схема по т. I
2. Сечта ще се извършва с бензиномоторен трион чрез направа на клиновиден засек, а кастренето и разкройването на отсечените стъбла ще се извършва ***в сечище / на временен склад.***
3. Извозът от сечището до временните складове ще се осъществява чрез животинска теглителна сила с влачка /и с механизирана техника/ на ***цели стъбла, дълги/къси секции, сортименти*** с ***влачене по терена / изцяло наповарени***, а дървата и късите материали на самар. При добива на сортименти да се спазва Спецификацията, утвърдена със Заповед №5/03.01.2018 год. на ЮЦДП-Смолян.
4. Проектирани нови горски автомобилни пътища съгласно Наредба 5 за строителството в горските територии без промяна на предназначението им: дължина .....м. широчина .....м.
5. Изграждане и ремонт на временни извозни горски пътища:
5.1 Тракторни – допустимо разстояние между тях .....м (не по-малко от 40 м), дължина .....м. широчина 4 м.
5.2 Колареки - разстояние между тях .....м (не по-малко от 40 м), дължина .....м, широчина ..... м
6. Просеки за въжени линии: ..... бр.
допустимо разстояние между просеките ..... м., дължина ..... м., широчина ..... м.
7. Направа на технологични просеки ..... бр.
допустимо разстояние между тях ..... м., дължина .....м., широчина ..... м.
8. Изграждане на нови временни складове (бр., площ в ха) .....
.....
9. Мерки за опазване на оставащите на корен дървета, подраста, младняка и почвата
При сечта и извоза да се предпазват от нараняване почвата, подраста и оставащите на корен дървета.
10. Начини за почистване на сечището
а) Отпада и върхината да се събират на купчини в сечището.
б) Нареждане на отпадъците по хоризонталите във вид на ленти или по извозните пътища
в) Разхвърляне на отпадъците по цялото сечище
г) Събиране на отпадъците и изнасянето им извън сечището
11. Други указания:
Да се спазват разпоредбите на ЗГ, подзаконовите актове по прилагането му и изискванията на г. сертификация.
Да се изнасят битовите отпадъци от сечището извън горските територии на определените за това места;смяната на ГСМ също да се извършва на определените за това места.
12. Всички операции по подготвителните и основните работи да се извършват съгласно изискванията на Правилника за здравословни и безопасни условия на труд в горите и правилата за противопожарна безопасност в горите.

ЗАПОЗНАТ с технологичния план: ...../попълва се след издаването на позволителното за сеч/
Лицето по чл. 108, ал. 2 от ЗГ, на което е издадено позволително за сеч № .....
.....
/ трите имена, подпис, дата/
№ и дата на удостоверението за упражняване на лесовъдска практика: .....

Образец по чл. 53, ал. 6 от ИСТ

Изготвил: /п/*
/име, фамилия,/ подпис
дата: 29.11.22 г.,
№ и дата на удостоверението за упражняване на лесовъдска практика: [illegible]

Одобрил: /п/*
/име, фамилия,/ подпис:
дата: [illegible] г.,
№ и дата на удостоверението за упражняване на лесовъдска практика: [illegible]

ТЕХНОЛОГИЧЕН ПЛАН № 1

За добив на дървесина от отдел.....208.....подотдел.....ч1.....
На ТП ДГС Пазарджик */попълва се само за държавни гори/*
Община Лесичово; Землище Лесичово;
имот е (кадастрален идентификатор/КВС) №....., */попълва се само за недържавни гори/*

I. Схема за добива на дървесина от насаждението

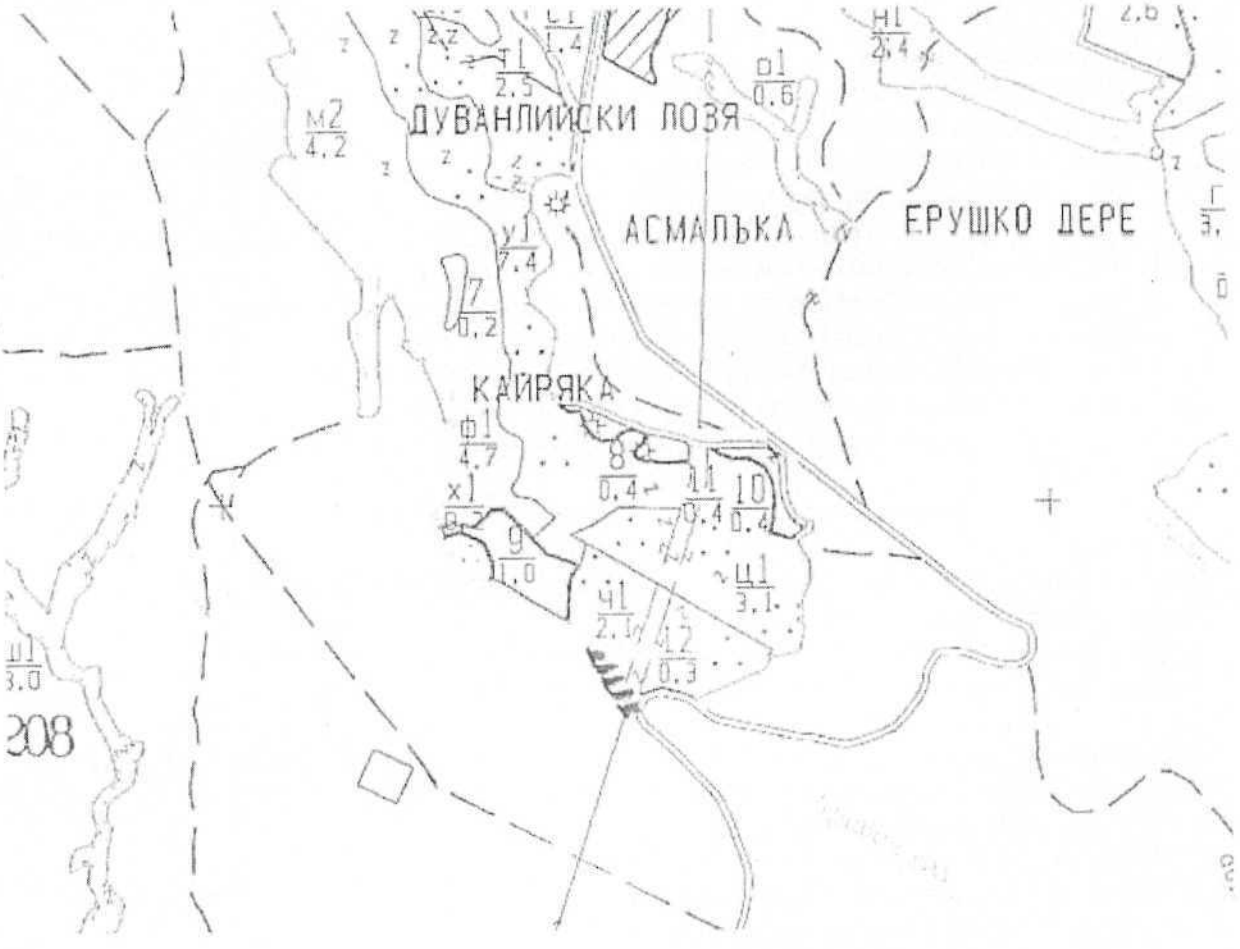

Легенда:

- ± ± ± ± проектирани коларски вр. извозни пътища
- - - - - - съществуващи извозни пътища
- съществуващ автомобилен път
- технологична просека
- - - - съществуващ изходен път
- проектирани тракторни вр. извозни пътища
- ▲ ▲ ▲ временен склад
- xxxxxx трасе на въжена линия
- проектиран автомобилен път
- • • • място за изкопаване на отпръсци
- място за изхв на ГСМ

На схемата задължително се нанасят контурите на насаждението/имота, съществуващите и проектирани временни горски пътища, технологичните просеки, просеките за въжени линии, извозни пътища, временни складове както и връзката им със съществуващата автомобилна пътна мрежа.

II. Характеристика на насаждението

1. Вид на сечта ...Санитарна..... / интензивност ...15...%
Втори вид сеч ..... / интензивност .....%
2. Площ на подотдела 2,1 ха Размер на сечището ...2,1... ха
3. Състав по план/програма 10Б10 ..... действителен .....
4. Запас на 1 ха: с клони 333 куб.м/ха , без клони 275 куб. м/ха.
5. Среден наклон на терена ...22... градуса.
6. Очакван добив от маркираната дървесина ...71... лежана маса, куб.м. /**в т.ч. изчислено по ГСП** ...../

дърв. вид категория	10					дърв. вид категория	26						
едра	3					дребна	3					върш-ина	
средна	57					дърва	8						

7.Наличие и характеристика на подраста преди сечта (състав, възраст, средна височина, % на покритие) .....
.....
8. Средно извозно разстояние ...1.0.км
9. Други характеристики на насаждението (*тоководища, семенобогища, подлесни дървета, сервитути, защитени територии, Натура 2000, защитени видове описани в доклада за гори с висока консервационна стойност, мъртва дървесина, вододайни зони, биологично разнообразие и др.*)
...ВИС 2 ВИС 4.2.3.....

III. Технологични указания

1. Дървесината в насаждението да се добива при спазване на технологичната схема по т. 1
2. Сечта ще се извършва с бензиномоторен трион чрез направа на клиновиден засек, а кастренето и разкрояването на отсечените стъбла ще се извършва ***в сечище / на временен склад.***
3. Извозът от сечището до временните складове ще се осъществява чрез животинска теглителна сила с влачка /и с механизирана техника/ на ***цели стъбла, дълги/къси секции, сортименти*** с ***влачене по терена / изцяло наповарени***, а дървата и късите материали на самар. При добива на сортименти да се спазва Спецификацията, утвърдена със Заповед №5/03.01.2018 год. на ЮЦДП-Смолян.
4. Проектирани нови горски автомобилни пътища съгласно Наредба 5 за строителството в горските територии без промяна на предназначението им: дължина .....м. широчина .....м.
5. Изграждане и ремонт на временни извозни горски пътища:
   5.1 Трактории – допустимо разстояние между тях .....м (не по-малко от 40 м), дължина .....м, широчина 4 м.
   5.2 Коларски - разстояние между тях .....м (не по-малко от 40 м), дължина .....м, широчина ..... м
6. Просеки за въжени линии: ..... бр.
допустимо разстояние между просеките ..... м., дължина ..... м., широчина ..... м.
7. Направа на технологични просеки ..... бр.
допустимо разстояние между тях ..... м., дължина .....м., широчина ..... м.
8. Изграждане на нови временни складове (бр., площ в ха) .....
.....
9. Мерки за опазване на оставащите на корен дървета, подраста, младняка и почвата
При сечта и извоза да се предпазват от нараняване почвата, подраста и оставащите на корен дървета.
10. Начини за почистване на сечището
а) Отпада и вършината да се събират на купчини в сечището.
б) Нареждане на отпадъците по хоризонталите във вид на ленти или по извозните пътища
в) Разхвърляне на отпадъците по цялото сечище
г) Събиране на отпадъните и изнасянето им извън сечището
11. Други указания:
Да се спазват разпоредбите на ЗГ, подзаконовите актове по прилагането му и изискванията на г. сертификация.
Да се изнасят битовите отпадъци от сечището извън горските територии на определените за това места;смяната на ГСМ също да се извършва на определените за това места.
12. Всички операции по подготвителните и основните работи да се извършват съгласно изискванията на Правилника за здравословни и безопасни условия на труд в горите и правилата за противопожарна безопасност в горите.

ЗАПОЗНАТ с технологичния план: ...../попълва се след издаването на позволителното за сеч/
Лицето по чл. 108, ал. 2 от ЗГ, на което е издадено позволително за сеч № .....
.....
/ трите имена, подпис, дата/
№ и дата на удостоверението за упражняване на лесовъдска практика: .....

Образец по чл. 53, ал. 6 от НСГ

Изготвил: /п/*
/име, фамилия, подпис/
дата: 20.11.22 г.,
№ и дата на удостоверението за упражняване на лесовъдска практика: 68.18.24.06/2017 г.

Одобрил: /п/*
/име, фамилия, подпис/
дата: 20.11.22 г.
№ и дата на удостоверението за упражняване на лесовъдска практика: 22.06.2012

ТЕХНОЛОГИЧЕН ПЛАН № 1

За добив на дървесина от отдел 219 подотдел и
На ТП ДГС Пазарджик */попълва се само за държавни гори/*
Община Лесичово; Землище Калугерово;
имот с (кадастрален идентификатор/КВС) №....., */попълва се само за недържавни гори/*

I. Схема за добива на дървесина от насаждението

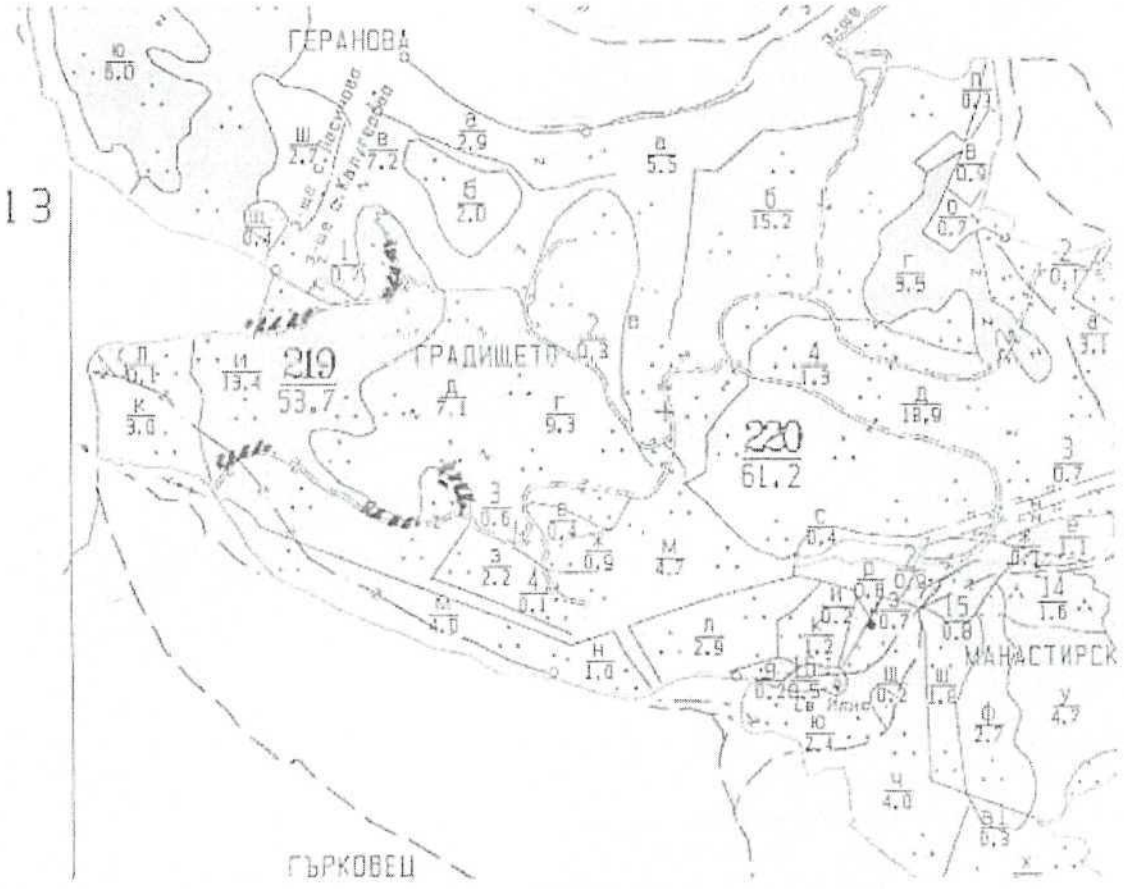

Легенда:

- проектирани ковърски вр. извозни пътища
- съществуващи извозни пътища
- съществуващ автомобилен път
- технологична просека
- място за обработка на отпадъци
- – съществуващ извозен път
- проектирани трактарни вр. извозни пътища
- временен склад
- трасе на въжена линия
- проектиран автомобилен път
- място за сечна на гора

На схемата задължително се нанасят контурите на насаждението/имота, съществуващите и проектирани временни горски пътища, технологичните просеки, просеките за въжени линии, извозни пътища, временни складове както и връзката им със съществуващата автомобилна пътна мрежа.

II. Характеристика на насаждението

1. Вид на сечта ...Санитарна..... ...../ интензивност ...9....%
Втори вид сеч ...../ интензивност ....%
2. Площ на подотдела 13,4 ...ха Размер на сечището ...13,4..... ха
3. Състав по план/програма ...10.10..... лействителен .....
4. Запас на 1 ха: с клони ...256..... куб.м/ха , без клони ...241..... куб. м/ха.
5. Среден наклон на терена ...12..... градуса.
6. Очакван добив от маркираната дървесина ...273..... лежаща маса, куб.м. /**в т.ч. изчислено по ГСП .....**/

~~дърв. вид~~ категория						~~дърв. вид~~ категория							
едра	68					дребна	5					вър-шина	
средна	170					дърва	30						

7.Наличие и характеристика на подраста преди сечта (състав, възраст, средна височина, % на покритие) .....
.....
8. Средно извозно разстояние ...250 м.;
9. Други характеристики на насаждението (*тоновища, сватбовища, надлесни дървета, серетутки, защитени територии, Натура 2000, защитени видове описани в докладa за гори с висока консервационна стойност, мъртва дървесина, вододайни зони, биологично разнообразие и др.*) ВКС 2 ВИС 4 2 3

III. Технологични указания

1. Дървесината в насаждението да се добива при спазване на технологичната схема по т. I
2. Сечта ще се извършва с бензиномоторен трион чрез направа на клиновиден засек, а кастренето и разкройването на отсечените стъбла ще се извършва ***в сечище / на временен склад.***
3. Извозът от сечището до временните складове ще се осъществява чрез животинска теглителна сила с влачка /и с механизирана техника/ на ***цели стъбла, дълги/къси секции, сортименти*** с ***влачене по терена / изцяло натоварени***, а дървата и късите материали на самар. При добива на сортименти да се спазва Спецификацията, утвърдена със Заповед №5/03.01.2018 год. на ЮЦДП-Смолян.
4. Проектирани нови горски автомобилни пътища съгласно Наредба 5 за строителството в горските територии без промяна на предназначението им: дължина .....м, широчина .....м.
5. Изграждане и ремонт на временни извозни горски пътища:
   5.1 Трактории – допустимо разстояние между тях .....м (не по-малко от 40 м), дължина .....м, широчина 4 м.
   5.2 Колареки - разстояние между тях .....м (не по-малко от 40 м), дължина .....м, широчина ..... м
6. Просеки за въжени линии: ..... бр.
допустимо разстояние между просеките ..... м., дължина ..... м., широчина ..... м.
7. Направа на технологични просеки ..... бр.
допустимо разстояние между тях ..... м., дължина .....м., широчина ..... м.
8. Изграждане на нови временни складове (бр., площ в ха) .....
.....
9. Мерки за опазване на оставащите на корен дървета, подраста, младняка и почвата
При сечта и извоза да се предпазват от нараняване почвата, подраста и оставащите на корен дървета.
10. Начини за почистване на сечището
а) Отпада и вършината да се събират на купчини в сечището.
б) Нареждане на отпадъците по хоризонталите във вид на ленти или по извозните пътища
в) Разхвърляне на отпадъците по цялото сечище
г) Събиране на отпадъците и изнасянето им извън сечището
11. Други указания:
Да се спазват разпоредбите на ЗГ, подзаконовите актове по прилагането му и изискванията на г. сертификация.
Да се изнасят битовите отпадъци от сечището извън горските територии на определените за това места;смяната на ГСМ също да се извършва на определените за това места.
12. Всички операции по подготвителните и основните работи да се извършват съгласно изискванията на Правилника за здравословни и безопасни условия на труд в горите и правилата за противопожарна безопасност в горите.

ЗАПОЗНАТ с технологичния план: ...../попълва се след издаването на позволителното за сеч/
Лицето по чл. 108, ал. 2 от ЗГ, на което е издадено позволително за сеч № .....
.....
/ трите имена, подпис, дата/
№ и дата на удостоверението за упражняване на лесовъдска практика: .....

Образец по чл. 53, ал. 6 от НСГ

Изготвил: /п/*
Инж. Венцислав Димов
/име, фамилия,/ подпис:
дата: 20.11.20...г.,
№ и дата на удостоверението за упражняване на лесовъдска практика: 0218/24.06.2011

Одобрил: /п/*
/име, фамилия,/ подпис:
дата: 23.11.20...г.
№ и дата на удостоверението за упражняване на лесовъдска практика: 0184/24.06.20..

ТЕХНОЛОГИЧЕН ПЛАН № 1

За добив на дървесина от отдел.....219.....подотдел.....к.....
На ТП ДГС Пазарджик */попълва се само за държавни гори/*
Община Лесичово; Землище Калугерово;
имот с (кадастрален идентификатор/КВС) №....., */попълва се само за недържавни гори/*

I. Схема за добива на дървесина от насаждението

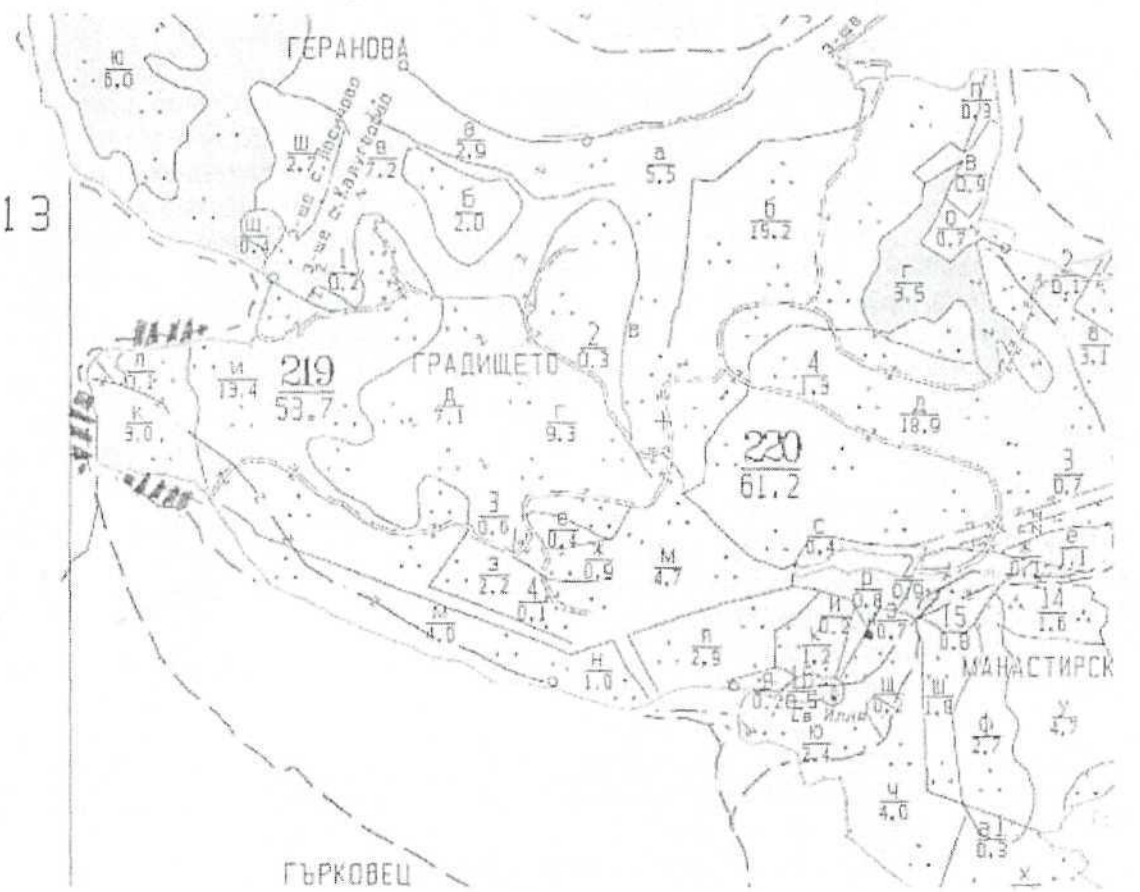

Легенда:

- ± ± ± ± проектирани козарски вр. извозни пътища
- ------ съществуващи извозни пътища
- съществуващ автомобилен път
- технологична просека
- ... място за обърване на отрези
- ---- – обществени чешми и ВГ
- »»»»» проектирани тракторни вр. извозни пътища
- ▲ ▲ ▲ временен склад
- xxxxxx трасе на въжена линия
- проектиран автомобилен път
- място за сечене на ГСМ

На схемата задължително се нанасят контурите на насаждението/имота, съществуващите и проектирани временни горски пътища, технологичните просеки, просеките за въжени линии, извозни пътища, временни складове както и връзката им със съществуващата автомобилна пътна мрежа.

II. Характеристика на насаждението

1. Вид на сечта ...санитарна.../ интензивност 13...%
Втори вид сеч ...../ интензивност .....%
2. Площ на подотдела ...3.2.....ха Размер на сечището .....3.0..... ха
3. Състав по план/програма ...5Б10..... действителен .....
4. Запас на 1 ха: с клони ...203..... куб.м/ха , без клони ...184..... куб. м/ха.
5. Среден наклон на терена ...13..... градуса.
6. Очакван добив от маркираната дървесина ..... лежаща маса, куб.м. **/в т.ч. изчислено по ГСП ...../**

дърв. вид / категория	26					дърв. вид / категория	26					
едра	3					дребна	2					вършина
средна	50					дърва	6					

7.Наличие и характеристика на подраста преди сечта (състав, възраст, средна височина, % на покритие) .....
.....
8. Средно извозно разстояние ...1600...:
9. Други характеристики на насаждението (*токовища, сеитбовища, надлесни дървета, сервитути, защитени територии, Натура 2000, защитени видове описани в доклада за гори с висока консервационна стойност, мъртва дървесина, водосборни зони, биологично разнообразие и др.*) ВКС 2 ВКС 4.2.3

III. Технологични указания

1. Дървесината в насаждението да се добива при спазване на технологичната схема по т. I
2. Сечта ще се извършва с бензиномоторен трион чрез направа на клиновиден засек, а кастренето и разкройването на отсечените стъбла ще се извършва ***в сечище / на временен склад.***
3. Извозът от сечището до временните складове ще се осъществява чрез животинска теглителна сила с влачка /и с механизирана техника/ на ***цели стъбла, дълги/къси секции, сортименти с влачене по терена / изцяло натоварени***, а дървата и късите материали на самар. При добива на сортименти да се спазва Спецификацията, утвърдена със Заповед №5/03.01.2018 год. на ЮЦДП-Смолян.
4. Проектирани нови горски автомобилни пътища съгласно Наредба 5 за строителството в горските територии без промяна на предназначението им: дължина .....м, широчина .....м.
5. Изграждане и ремонт на временни извозни горски пътища:
   5.1 Трактори – допустимо разстояние между тях .....м (не по-малко от 40 м), дължина .....м, широчина 4 м.
   5.2 Колареки - разстояние между тях .....м (не по-малко от 40 м), дължина .....м, широчина ..... м
6. Просеки за въжени линии: ..... бр.
допустимо разстояние между просеките ..... м., дължина ..... м., широчина ..... м.
7. Направа на технологични просеки ..... бр.
допустимо разстояние между тях ..... м., дължина .....м., широчина ..... м.
8. Изграждане на нови временни складове (бр., площ в ха) .....
.....
9. Мерки за опазване на оставащите на корен дървета, подраста, младиняка и почвата
При сечта и извоза да се предпазват от нараняване почвата, подраста и оставащите на корен дървета.
10. Начини за почистване на сечището
а) Отпада и вършината да се събират на купчини в сечището.
б) Нареждане на отпадъците по хоризонталите във вид на ленти или по извозните пътища
в) Разхвърляне на отпадъците по цялото сечище
г) Събиране на отпадъците и изнасянето им извън сечището
11. Други указания:
Да се спазват разпоредбите на ЗГ, подзаконовите актове по прилагането му и изискванията на г. сертификация.
Да се изнасят битовите отпадъци от сечището извън горските територии на определените за това места;смяната на ГСМ също да се извършва на определените за това места.
12. Всички операции по подготвителните и основните работи да се извършват съгласно изискванията на Правилника за здравословни и безопасни условия на труд в горите и правилата за противопожарна безопасност в горите.

ЗАПОЗНАТ с технологичния план: ...../попълва се след издаването на позволителното за сеч/
Лицето по чл. 108, ал. 2 от ЗГ, на което е издадено позволително за сеч № .....
.....
/ трите имена, подпис, дата/
№ и дата на удостоверението за упражняване на лесовъдска практика: .....

Образец по чл. 53, ал. 6 от НСГ

Изготвил: /п/*
/име, фамилия,/ подпис: ...
дата: 20.11.20...г.,
№ и дата на удостоверението за упражняване на лесовъдска практика: ...

Одобрил: /п/*
име, фамилия,/ подпис: ...
дата: 20.11.20...г.
№ и дата на удостоверението за упражняване на лесовъдска практика: ...

ТЕХНОЛОГИЧЕН ПЛАН № 1

За добив на дървесина от отдел.....221.....подотдел.....ч.....
На ТП ДГС Пазарджик *(попълва се само за държавни гори)*
Община Лесичово; Землище Калугерово;
имот с (кадастрален идентификатор/КВС) №....., *(попълва се само за недържавни гори)*

I. Схема за добива на дървесина от насаждението

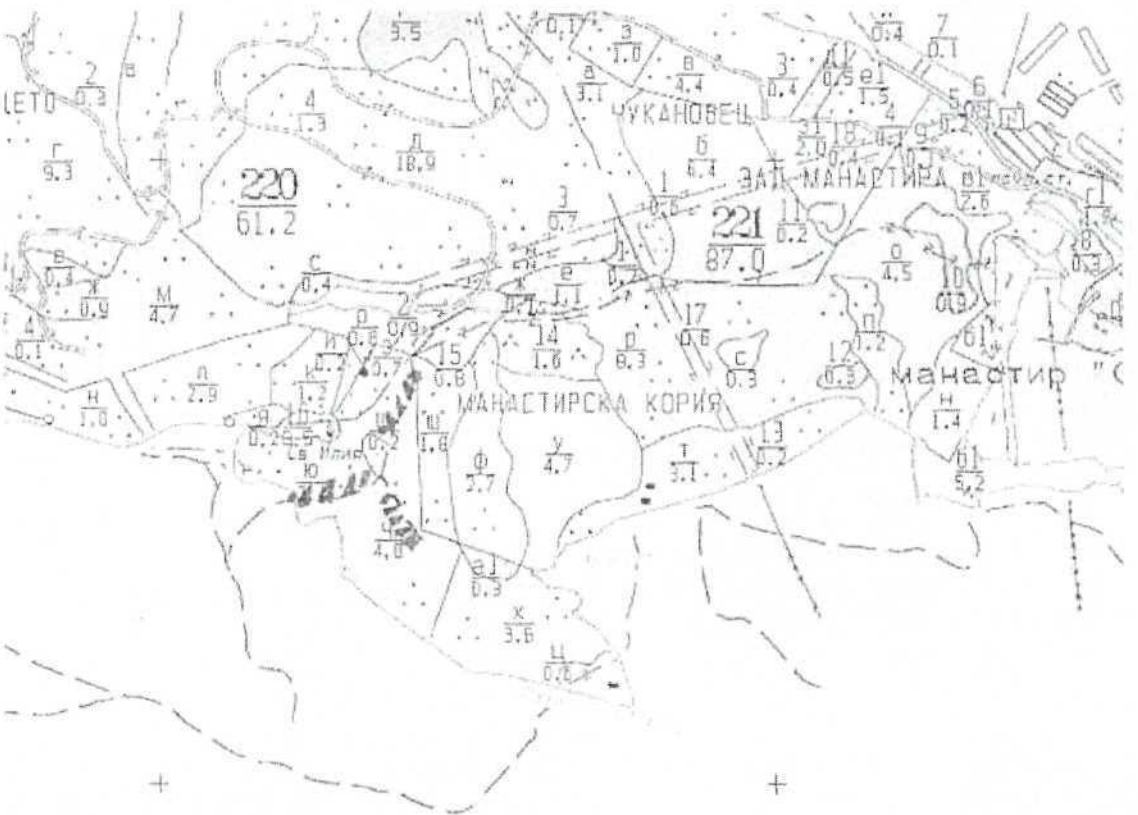

Легенда:

- ± ± ± ± проектирани коларски вр. извозни пътища
- - - - - - - съществуващи извозни пътища
- съществуващ автомобилен път
- технологична просека
- място за извършване на сортиране
- – съществуващи извозни пътища
- проектирани трактарни вр. извозни пътища
- ▲ ▲ ▲ временен склад
- XXXXXX трасе на въжена линия
- проектиран автомобилен път
- място за смяна на ГСМ

На схемата задължително се нанасят контурите на насаждението/имота, съществуващите и проектирани временни горски пътища, технологичните просеки, просеките за въжени линии, извозни пътища, временни складове както и връзката им със съществуващата автомобилна пътна мрежа.

II. Характеристика на насаждението

1. Вид на сеча ...ПРОРЕДИТЕЛНА.../ интензивност ...15...%
Втори вид сеч ...-.../ интензивност ...-...%
2. Площ на подотдела ...4,0...ха Размер на сечището ...4,0... ха
3. Състав по план/програма ...2Б2В2..., действителен ...
4. Запас на 1 ха: с клони ...160... куб.м/ха , без клони ...117... куб. м/ха.
5. Среден наклон на терена ...18... градуса.
6. Очакван добив от маркираната дървесина ...69... лежаща маса, куб.м. **/в т.ч. изчислено по ГСП ...../**

дърв. вид / категория	Б					дърв. вид / категория	В						
едра	1					дребна	6					вър-шина	
средна	57					дърва	5						

7.Наличие и характеристика на подраста преди сечта (състав, възраст, средна височина, % на покритие) .....
.....
8. Средно извозно разстояние ...1200...;
9. Други характеристики на насаждението (*токовища, светлобища, надлесни дървета, сервитути, защитени територии, Натура 2000, защитени видове описани в доклада за гори с висока консервационна стойност, мъртва дървесина, вододайни зони, биологично разнообразие и др.*)
...ВКС 2 ВКС 4.2.5

III. Технологични указания

1. Дървесината в насаждението да се добива при спазване на технологичната схема по т. 1
2. Сечта ще се извършва с бензиномоторен трион чрез направа на клиновиден засек, а кастренето и разкрояването на отсечените стъбла ще се извършва ***в сечище / на временен склад.***
3. Извозът от сечището до временните складове ще се осъществява чрез животинска теглителна сила с влачка /и с механизирана техника/ на ***цели стъбла, дълги/къси секции, сортименти*** с ***влачене по терена / изцяло натоварени***, а дървата и късите материали на самар. При добива на сортименти да се спазва Спецификацията, утвърдена със Заповед №5/03.01.2018 год. на ЮЦИП-Смолян.
4. Проектирани нови горски автомобилни пътища съгласно Наредба 5 за строителството в горските територии без промяна на предназначението им: дължина .....м. широчина .....м.
5. Изграждане и ремонт на временни извозни горски пътища:
5.1 Трактори – допустимо разстояние между тях .....м (не по-малко от 40 м), дължина .....м. широчина 4 м.
5.2 Колареки - разстояние между тях .....м (не по-малко от 40 м), дължина .....м. широчина ..... м
6. Просеки за въжени линии: ..... бр.
допустимо разстояние между просеките ..... м., дължина ..... м., широчина ..... м.
7. Направа на технологични просеки ..... бр.
допустимо разстояние между тях ..... м., дължина .....м., широчина ..... м.
8. Изграждане на нови временни складове (бр., площ в ха) .....
.....
9. Мерки за опазване на оставащите на корен дървета, подраста, младиняка и почвата
При сечта и извоза да се предпазват от нараняване почвата, подраста и оставащите на корен дървета.
10. Начини за почистване на сечището
а) Отпада и вършината да се събират на купчини в сечището.
б) Нареждане на отпадъците по хоризонталите във вид на ленти или по извозните пътища
в) Разхвърляне на отпадъците по цялото сечище
г) Събиране на отпадъците и изнасянето им извън сечището
11. Други указания:
Да се спазват разпоредбите на ЗГ, подзаконовите актове по прилагането му и изискванията на г. сертифекация.
Да се изнасят битовите отпадъци от сечището извън горските територии на определените за това места;смяната на ГСМ също да се извършва на определените за това места.
12. Всички операции по подготвителните и основните работи да се извършват съгласно изискванията на Правилника за здравословни и безопасни условия на труд в горите и правилата за противопожарна безопасност в горите.

ЗАПОЗНАТ с технологичния план: ...../попълва се след издаването на позволителното за сеч/
Лицето по чл. 108, ал. 2 от ЗГ, на което е издадено позволително за сеч № .....
.....
/ трите имена, подпис, дата/
№ и дата на удостоверението за упражняване на лесовъдска практика: .....

/п/*

Образец по чл. 53, ал. 6 от НСГ

Изготвил: .....
Ген. Венциславов Дунев
/име, фамилия/ подпис: .....
дата: 10.11.20г.,
№ и дата на удостоверението за упражняване на лесовъдска практика: 622 22.11.06 2007

/п/*

Одобрил: .....
Емил Велков
име, фамилия/ подпис: .....
дата: 22.11.20..г.,
№ и дата на удостоверението за упражняване на лесовъдска практика: 580/29.05.2008

ТЕХНОЛОГИЧЕН ПЛАН № 1

За добив на дървесина от отдел.....222.....подотдел.....р.....
На ТП ДГС Пазарджик */попълва се само за държавни гори/*
Община :Лесичово; Землище Калугерово;
имот с (кадастрален идентификатор/КВС) №....., */попълва се само за недържавни гори/*

I. Схема за добива на дървесина от насаждението

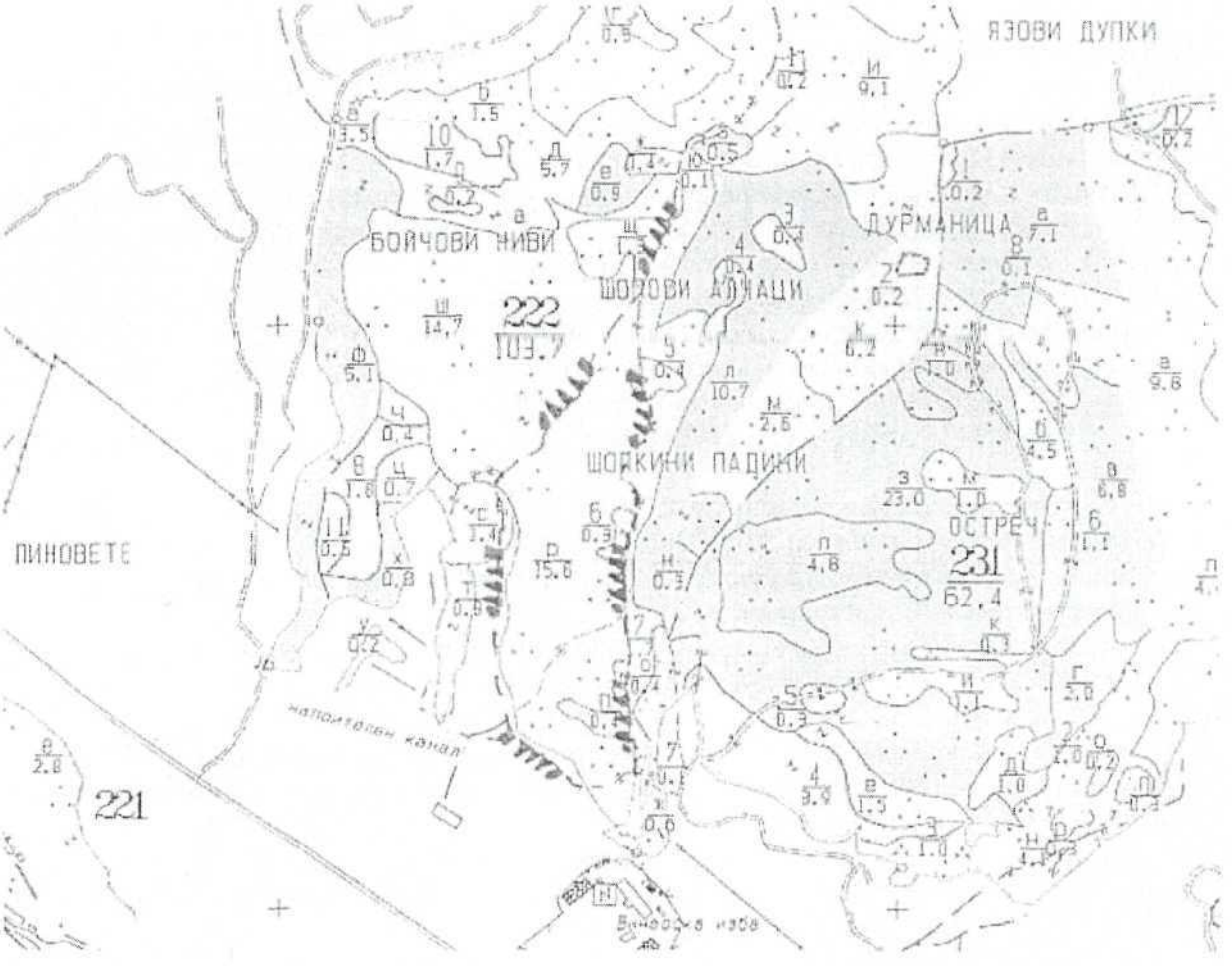

Легенда:

- ± ± ± ± проектирани колареки вр. извозни пътища
- - - - - - съществуващи извозни пътища
- съществуващ автомобилен път
- технологична просека
- ---- общ сервитут изпрочен ЛЕТ
- » » » » проектирани тракторни вр. извозни пътища
- ▲ ▲ ▲ временен склад
- xxxxxx трасе на въжена линия
- проектиран автомобилен път
- • • • място за изхвърляне на отпадъци
- място за шума на ГСМ

На схемата задължително се нанасят контурите на насаждението/имота, съществуващите и проектирани временни горски пътища, технологичните просеки, просеките за въжени линии, извозни пътища, временни складове както и връзката им със съществуващата автомобилна пътна мрежа.

II. Характеристика на насаждението

1. Вид на сечта ...Прореждане..... / интензивност ...10...%
Втори вид сеч ..... / интензивност .....%
2. Площ на подотдела ...15,6... ха Размер на сечището ...15,6..... ха
3. Състав по план/програма ...3Б3Др3Г1..... действителен .....
4. Запас на 1 ха: с клони ...190,... куб.м/ха , без клони ...141..... куб. м/ха.
5. Среден наклон на терена ...21..... градуса.
6. Очакван добив от маркираната дървесина ...209.... лежаща маса, куб.м. **/в т.ч. изчислено по ГСП ...../**

първ. вид категория	20					втор. вид категория	20					
едра	23					дребна	5				вършина	
средна	159					дърва	22					

7.Наличие и характеристика на подраста преди сечта (състав, възраст, средна височина, % на покритие) .....
.....
8. Средно извозно разстояние ...210м...;
9. Други характеристики на насаждението (*вековища, сватбовища, надлесни дървета, серентури, защитени територии, Натура 2000, защитени видове описани в доклада за гори с висока консервационна стойност, мъртва дървесина, водолайни зони, биологично разнообразие и др.*) ВСС 4.2.3
.....

III. Технологични указания

1. Дървесината в насаждението да се добива при спазване на технологичната схема по т. I
2. Сечта ще се извършва с бензиномоторен трион чрез направа на клиновиден засек, а кастренето и разкройването на отсечените стъбла ще се извършва ***в сечище / на временен склад.***
3. Извозът от сечището до временните складове ще се осъществява чрез животинска теглителна сила с влачка /и с механизирана техника/ на ***цели стъбла, дълги/къси секции, сортименти*** с ***влачене по терена / изцяло натоварени***, а дървата и късите материали на самар. При добива на сортименти да се спазва Спецификацията, утвърдена със Заповед №5/03.01.2018 год. на ЮЦДП-Смолян.
4. Проектирани нови горски автомобилни пътища съгласно Наредба 5 за строителството в горските територии без промяна на предназначението им: дължина .....м. широчина .....м.
5. Изграждане и ремонт на временни извозни горски пътища:
   5.1 Тракторни – допустимо разстояние между тях .....м (не по-малко от 40 м), дължина .....м, широчина 4 м.
   5.2 Коларски - разстояние между тях .....м (не по-малко от 40 м), дължина .....м, широчина ..... м
6. Просеки за въжени линии: ..... бр.
допустимо разстояние между просеките ..... м., дължина ..... м., широчина ..... м.
7. Направа на технологични просеки ..... бр.
допустимо разстояние между тях ..... м., дължина .....м., широчина ..... м.
8. Изграждане на нови временни складове (бр., площ в ха) .....
.....
9. Мерки за опазване на оставащите на корен дървета, подраста, младиняка и почвата
При сечта и извоза да се предазват от нараняване почвата, подраста и оставащите на корен дървета.
10. Начини за почистване на сечището
а) Отпада и вършината да се събират на купчини в сечището.
б) Нареждане на отпадъците по хоризонталите във вид на ленти или по извозните пътища
в) Разхвърляне на отпадъците по цялото сечище
г) Събиране на отпадъците и изнасянето им извън сечището
11. Други указания:
Да се спазват разпоредбите на ЗГ, подзаконовите актове по прилагането му и изискванията на г. сертифекация.
Да се изнасят битовите отпадъци от сечището извън горските територии на определените за това места;смяната на ГСМ също да се извършва на определените за това места.
12. Всички операции по подготвителните и основните работи да се извършват съгласно изискванията на Правилника за здравословни и безопасни условия на труд в горите и правилата за противопожарна безопасност в горите.

ЗАПОЗНАТ с технологичния план: ...../попълва се след издаването на позволителното за сеч/
Лицето по чл. 108, ал. 2 от ЗГ, на което е издадено позволително за сеч № .....
.....
/ трите имена, подпис, дата/
№ и дата на удостоверението за упражняване на лесовъдска практика: .....

Образец по чл. 53, ал. 6 от НСГ

/п/*

Изготвил: Ангел Дим. Кръстанов

/име, фамилия,/ подпис: ..

дата: 20.01.11г.

№ и дата на удостоверението за упражняване на лесовъдска практика: 546/12.06.12г.

/п/*

Одобрил: инж. Л. Трайбабанова

име, фамилия,/ подпис: .....

дата: 22.01.2011г.

№ и дата на удостоверението за упражняване на лесовъдска практика: 2062/10.05.2011г.

ТЕХНОЛОГИЧЕН ПЛАН № ....

За добив на дървесина ~~от~~ отдел 154 подотдел в

На ТП ДГС/ДЛС ЛВ. Мура /попълва се само за държавни гори/

Община Брацигово; Землище с. Рабнагор;

имот с (кадастрален идентификатор/КВС) №..... /попълва се само за недържавни гори/

I. Схема за добива на дървесина от насаждението

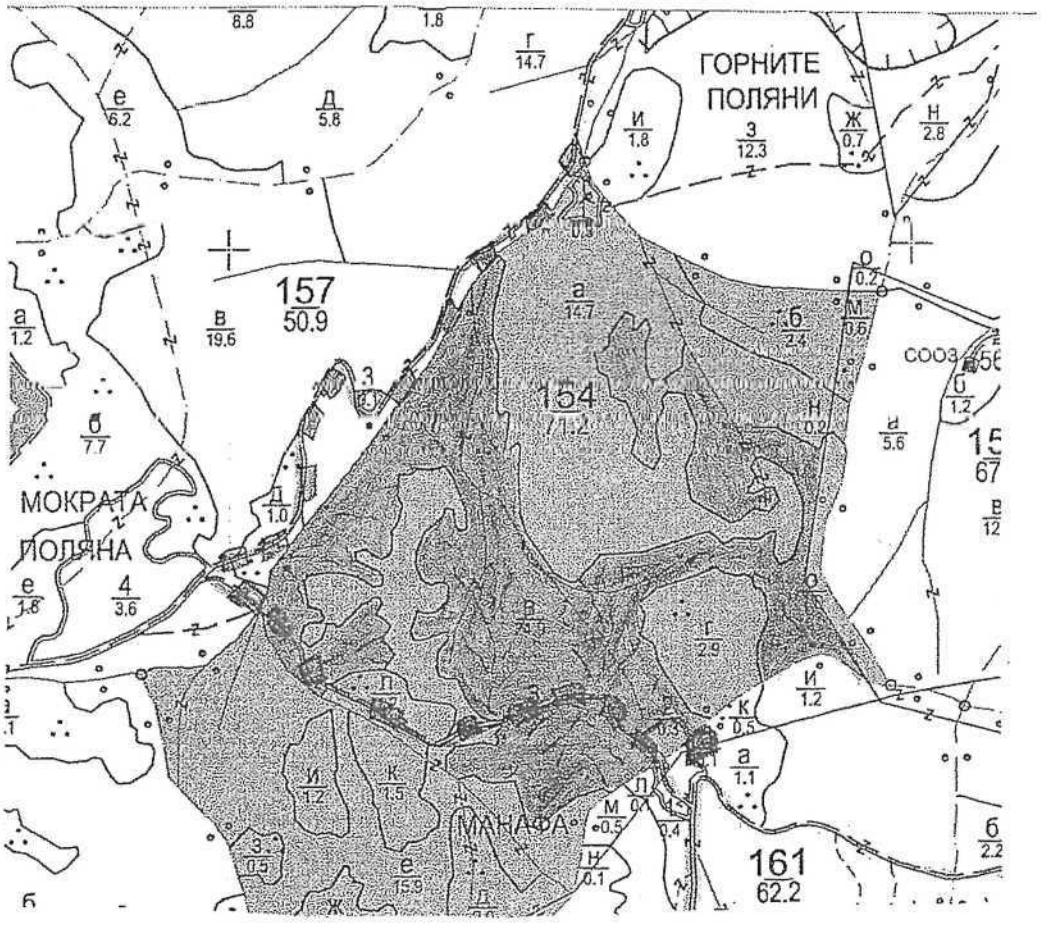

Легенда:

- проектирани коларски вр. извозни пътища
- съществуващи извозни пътища
- съществуващ автомобилен път
- технологична просека
- маркирани насаждения
- проектирани тракторни вр. извозни пътища
- временен склад
- трасе на въжена линия
- проектиран автомобилен път
- място за изхв. на отпадъци и за зареждане с ГСМ

На схемата задължително се нанасят контурите на насаждението/имота, съществуващите и проектирани временни горски пътища, технологичните просеки, просеките за въжени линии, извозни пътища, временни складове както и връзката им със съществуващата автомобилна пътна мрежа.

II. Характеристика на насаждението

1.Вид на сечта ...Пробирка.../ интензивност ..12..%
Втори вид сеч ...../ интензивност .....%
2.Площ на подотдела ..24,9..ха Размер на сечището.....1,5..... ха
3. Състав по план/програма...5И9, 5Бл, ..., действителен..5И9, 5Бл, 1ЛПа.....
5. Запас на 1 ха: с клони.....316...куб.м/ха , без клони ....263....куб. м/ха.
6. Среден наклон на терена ...23.....градуса.
7. Очакван добив от маркираната дървесина .....113.....лежаща маса, куб.м.

дърв. вид / категория	Бб	лпа	ик			дърв. вид / категория	Бб	ик					
едра	4	16	—			дребна	1	2				вър-	
средна	24	8	34			дърва	24	—				шина	

8.Наличие и характеристика на подраста преди сечта (състав, възраст, средна височина, % на покритие) .....
.....
9. Средно извозно разстояние ..500...;
10. Други характеристики на насаждението (*токовища, сватбовища, надлесни дървета, сервитути, защитени територии, Натура 2000, защитени видове описани в доклада за гори с висока консервационна стойност, мъртва дървесина, вододайни зони, биологично разнообразие и др.*)
Планинска местност в Натура 2000,
ВКС 1.1, ВКС 2

III. Технологични указания

1. Дървесината в насаждението да се добива при спазване на технологичната схема по т. I
2. Сечта ще се извършва с (моторен трион, ръчно, машини; кастренето на отсечените стъбла се извършва: в сечище, на временен склад) ...бензинов моторен трион, кастренето в сечището.....
3. Извозът от сечището до временните складове ще се осъществява с...нивалична сила.....
на (цели стъбла, дълги/къси секции, сортименти, чипс и др.; с влачене по терена, изцяло натоварени).....
...цели ствола, дълги части до 12 м и сортименти с брачка по терена, дървата изцяло натоварени на камар.....
4. Проектирани нови горски автомобилни пътища съгласно Наредба 5 за строителството в горските територии без промяна на предназначението им: дължина .....м. широчина .....м.
5. Изграждане и ремонт на временни извозни горски пътища:

5.1 Тракторни – допустимо разстояние между тях .....м (не по-малко от 40 м), дължина .....м, широчина 4 м.

5.2 Коларски - разстояние между тях.....м (не по-малко от 40 м), дължина .....м, широчина ... м

6. Просеки за въжени линии: ..... бр.
допустимо разстояние между просеките ..... м., дължина ..... м., широчина ..... м.
7. Направа на технологични просеки .....бр.
допустимо разстояние между тях .....м., дължина .....м., широчина ..... м.
8. Изграждане на нови временни складове (бр., площ в ха) .....
.....
9. Мерки за опазване на оставащите на корен дървета, подраста, младиняка и почвата ...Да се спазва сечищната технология за сеч и извоз.....
10. Начини за почистване на сечището ..на изчистено в сечищата.....
11. Други указания: ..Голямото дърво не се изваря над коларския път.....
.....
Да се изнасят битовите отпадъци от сечището извън горските територии на определените за това места.
12. Всички операции по подготвителните и основните работи да се извършват съгласно изискванията на Правилника за здравословни и безопасни условия на труд в горите и правилата за противопожарна безопасност в горите.

ЗАПОЗНАТ с технологичния план: ...../попълва се след издаването на позволителното за сеч/
Лицето по чл. 108, ал. 2 от ЗГ, на което е издадено позволително за сеч № .....
.....
/ трите имена, подпис, дата - /
№ и дата на удостоверението за упражняване на лесовъдска практика: .....

Образец по чл. 53, ал. 3, т. 1 от ЗГ

Изготвил: ..... /п/*
име, фамилия, подпис
дата: .....
№ и дата на удостоверението за упражняване на лесовъдска практика: .....

Одобрил: ..... /п/*
име, фамилия, подпис
дата: .....
№ и дата на удостоверението за упражняване на лесовъдска практика: .....

ТЕХНОЛОГИЧЕН ПЛАН № ....

За добив на дървесина от отдел ..... подотдел .....
На ТП ДГС/ДЛС ..... *попълва се само за държавни гори*
Община ..... Землище .....
имот с (кадастрален идентификатор/КВС) № ..... *попълва се само за недържавни гори*

I. Схема за добива на дървесина от насаждението

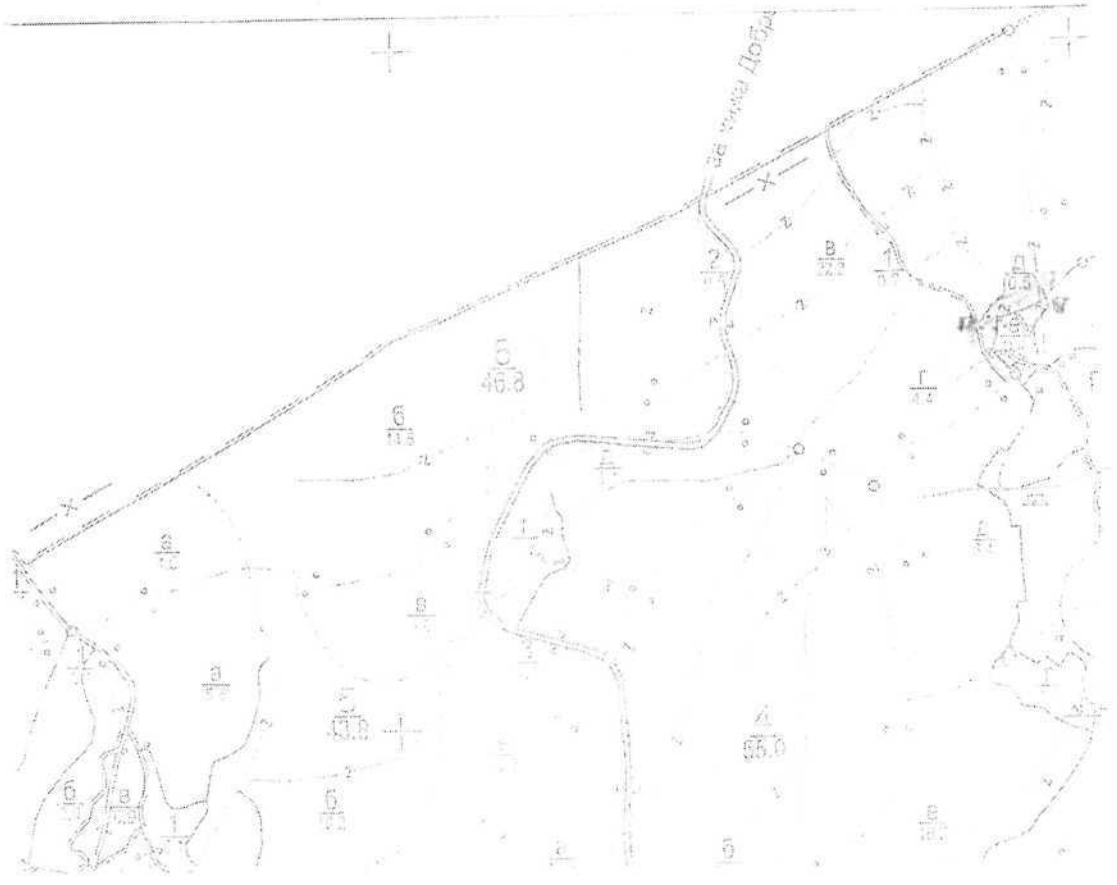

Легенда:

- проектирани коларски вр. извозни пътища
- съществуващи извозни пътища
- съществуващ автомобилен път
- технологична просека
- моркирано насаждение
- проектирани тракторни вр. извозни пътища
- временен склад
- трасе на въжена линия
- проектиран автомобилен път
- места за отдаване на дърва

На схемата задължително се нанасят контурите на насаждението имота, съществуващите и проектирани временни горски пътища, технологичните просеки, просеките за въжени линии, извозни пътища, временни складове както и връзката им със съществуващата автомобилна пътна мрежа.

... вид на сечта: ... интензивност ... %

... вид сеч ... интензивност ... %

2. Площ на location ... ха. Запас на сечището ... куб. м/ха

3. Състав по план-програма ... действителен ...

5. Запас на 1 ха: а) ... куб. м/ха; б) ... куб. м/ха

6. Среден наклон на терена ... градуса

7. Очакван добив от маркираната дървесина ... лежаща маса, куб.м.

дърва от категория		дърва от категория	
елра		дребна	вър-
средна		дебела	шина

8. Наличие и характеристика на подлежащ на сеч състав, възраст, средна височина, % на участие

9. Средно извозно разстояние

10. Други характеристики на насаждението, от които зависят начините, средствата, технологията и организацията на сечта, както и мерките за опазване на околната среда, включително консервационно състояние, опазване на биологичното разнообразие и др.

III. Технологични указания

1. Дървесината в насаждението да се добива при спазване на технологичната схема по т. I

2. Сечта ще се извършва с (моторен трион, ръчно, машини; кастренето на отсечените стъбла се извършва в сечище, на временен склад)

3. Извозът от сечището до временните складове ще се осъществява с

На чели стъбла, пъпи, кой секли, сортименти, чипс и др. с влачене по терена, изцяло изтощаване

4. Проектирани нови горски автомобилни пътища съгласно Наредба ... за строителство в горските територии без приемане на максималното им дължина ... м., широчина ... м.

5. Съществуващи и реновирани горски пътища:

6. Трактарски - допустимо разстояние между тях ... м, ако по-малко от ... м, дължина ... м, широчина ... м

6.1. Воларски - разстояние между тях ... м, ако по-малко от ... м, дължина ... м, широчина ... м

6. Просеки за въжени линии: ... бр.

допустимо разстояние между просеките ... м, дължина ... м, широчина ... м

7. Направа на технологични просеки ... бр.

допустимо разстояние между тях ... м, дължина ... м, широчина ... м.

8. Изграждане на нови временни складове (бр., площ в м²)

9. Мерки за опазване на оставащите на корен дървета, подраста, младняка и почвата

10. Начин за почистване на сечището

11. Други указания

Посочените в плана за възобновяване на горските територии дървесни видове могат

12. Всички изискания по опазване на околната среда и условията за безопасна работа, както и всички изисквания на нормативните актове за здравословни и безопасни условия на труд в горите и правилата за противопожарна безопасност в горите.

ЗАПОЗНАТ с технологичния план: ... попълва се след издаването на позволителното за сеч

Лицето по чл. 108, ал. 2 от ЗГ, на което е издадено позволителното за сеч № ...

(име, фамилия, подпис, дата)

№ и дата на удостоверението за упражняване на стопанска практика ...

Образец по чл. 53, ал. 3 от НСГ

/п/*

Изготвил: Ранчо Вр.
Конев
име, фамилия, подпис
дата: 19.09.2010 г.
№ и дата на удостоверението за упражняване на лесовъдска практика: 5472/26.11.11г.

/п/*

Одобрил:
Ив. Колибанова
име, фамилия, подпис
дата: 22.09.2010г.
№ и дата на удостоверението за упражняване на лесовъдска практика: 2061/16.05.2012г.

ТЕХНОЛОГИЧЕН ПЛАН № ....

За добив на дървесина от отдел 6 подотдел Е
На ТП ДГС/ДЛС Велчево *(попълва се само за държавни гори)*
Община Велчево Землище Кадиево
имот с (кадастрален идентификатор КВС) №..... *(попълва се само за неотчуждавни гори)*

I. Схема за добива на дървесина от насаждението

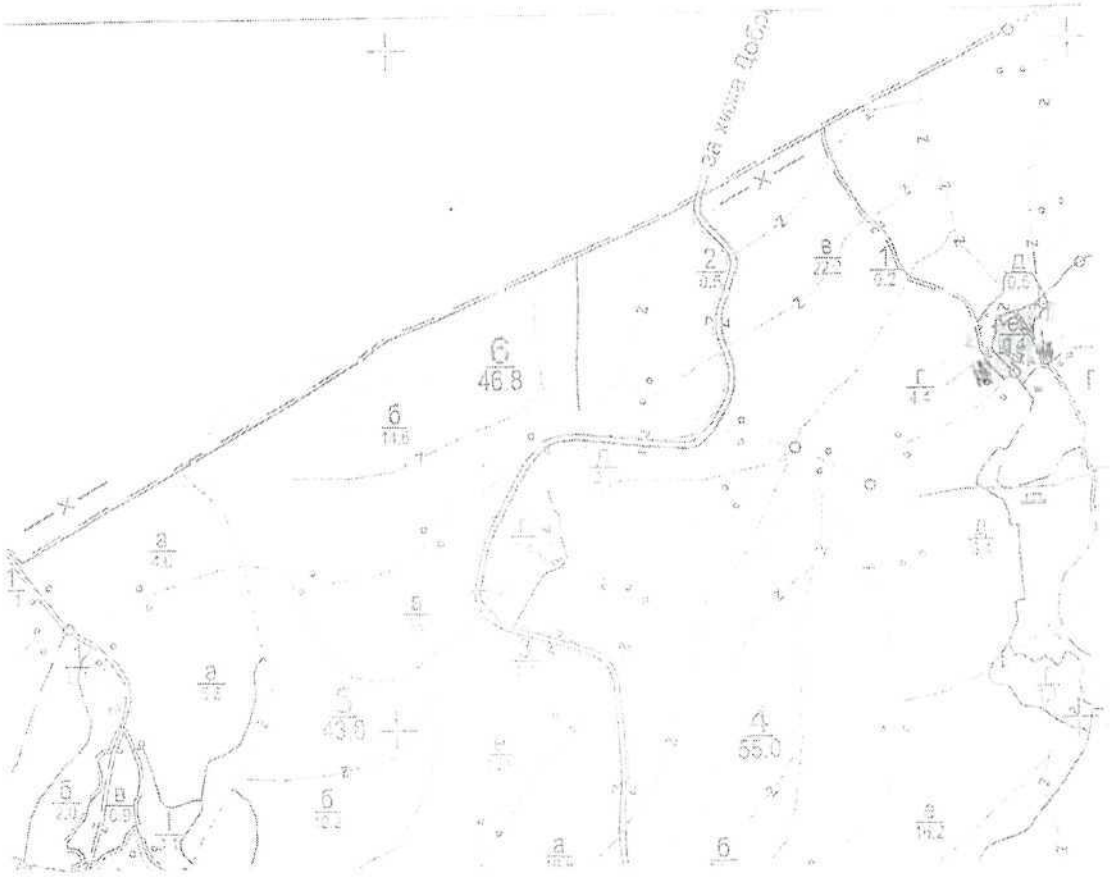

Легенда:

- проектирани колареки вр. извозни пътища
- съществуващи извозни пътища
- съществуващ автомобилен път
- технологична просека
- Временно складиране
- проектирани трактерни вр. извозни пътища
- временен склад
- трасе на въжена линия
- проектиран автомобилен път
- Място за сондаж в ПЧ

На схемата задължително се нанасят контурите на насаждението имота, съществуващите и проектирани временни горски пътища, технологичните просеки, просеките за въжени линии, извозни пътища, временни складове както и връзката им със съществуващата автомобилна пътна мрежа.

I. Характеристика на дървостоя:

1. Вид на сечта ... прореждане ... интензивност 23 %
Втори вид сеч ... интензивност ... %
2. Площ на подотдела ...8,14... ха. Размер на сечището 0,14 ... ха
3. Състав по план-програма ...8 - 10 ... действителен 8 - 10 ...
5. Запас на 1 ха: с клони 317 куб. м/ха без клони 312 ...куб. м/ха.
6. Среден наклон на терена 8 ... градуса
7. Очакван добив от маркираната дървесина ...30... лежаща маса, куб.м.

Първи вид категория	56		Първи вид категория	56	
едра			дребна		вър-
средна	3		дърва	27	шина 5

8. Наличие и характеристика на подраста преди сечта (състав, възраст, средна височина, % на покритие ...

9. Средно нивозно разстояние ...120...

10. Други характеристики на насаждението (*наличие, състояние, ценни видове, опазване, ограничения, изискващи специални мерки, в т.ч. защитени територии, Натура 2000, защитени видове, опазване и поддържане на високата консервационна стойност, горещи точки, водещи зони, биологично разнообразие и пр.*):

ВНС 2 - значими ГТ, формиращи ландшафт от ценности, имащи концентрация в които всички консервационни ценности се срещат едновременно...

II. Технологични указания: при спазване условията на разрешителното

1. Дървесината в насаждението да се добива при спазване на технологичната схема по т. I
2. Сечта ще се извършва с моторен трион, ръчно, машинно кастренето на отсечените стъбла се извършва в сечище за временен склад: дизелмоторен верижен трион ...
3. Извозът от сечището до временните складове ще се осъществява с: Тракторна количка и трактор на гъсеници ...
(на цели стъбла, дълги към сеч, сортименти, чипс и др.; с влачене по терена, изнасяне, натоварване) ...
4. Проектирани нови горски автомобилни пътища съгласно Наредба 5 за строителството в горските територии без промяна на предназначението със дължина .....м. широчина .....м.
5. Изграждане и ремонт на временни превозни горски пътища:
5.1 Трактори – допустимо разстояние между тях .....м (не по-малко от 40 м. дължина ... м. широчина 4 м.
5.2 Колареки - разстояние между тях ..... м (не по-малко от 40 м. дължина ... м. широчина ... м
6. Просеки за въжени линии: ..... бр.
допустимо разстояние между просеките ..... м., дължина ..... м., широчина ..... м.
7. Направа на технологични пресеки ..... бр.
допустимо разстояние между тях ..... м., дължина ..... м., широчина ..... м.
8. Изграждане на нови временни складове (бр., площ в ха) .....
9. Мерки за опазване на растящите на корен дървета, подраста, младняка и почвата
Да се опазват съществуващи на корен дървета и подраст
10. Вадими за почистване на сечището: едновременно със сечта на ценните
11. Други указания: горивен подраст ...

Да се изнасят битовите отпадъци от сечището извън горските територии на определените за това места
12. Всички операции по дълготрайните и основните работи да се извършват съгласно изискванията на Правилника за здравословни и безопасни условия на труд в горите и правилата за противопожарна безопасност в горите

ЗАПОЗНАТ с технологичния план: ..... попълва се след издаването на позволителното за сеч
Лицето по чл. 198, ал. 2 от ЗГ, на което е издадено позволително за сеч № ... .
... .
(име, имена, подпис, дата)
№ и дата на удостоверението за управляване на лесовъдска практика: ... .

Образец по чл. 53, ал. 6 от НСТ

Изготвил: /п/*
име, фамилия, подпис
дата 21.09.2020 г.
№ и дата на удостоверението за упражняване на лесовъдска практика

Одобрил: /п/*
име, фамилия, подпис
дата 24.09.2020 г.
№ и дата на удостоверението за упражняване на лесовъдска практика

ТЕХНОЛОГИЧЕН ПЛАН № ....

За добив на дървесина от отдел 65 подотдел Е
На ТП ДГС ДЛС Кюстендил
попълва се само за държавни гори
Община Кюстендил; Землище Кюстендил;
имот с (кадастрален идентификатор/КВС) №
попълва се само за недържавни гори

I. Схема за добива на дървесина от насаждението

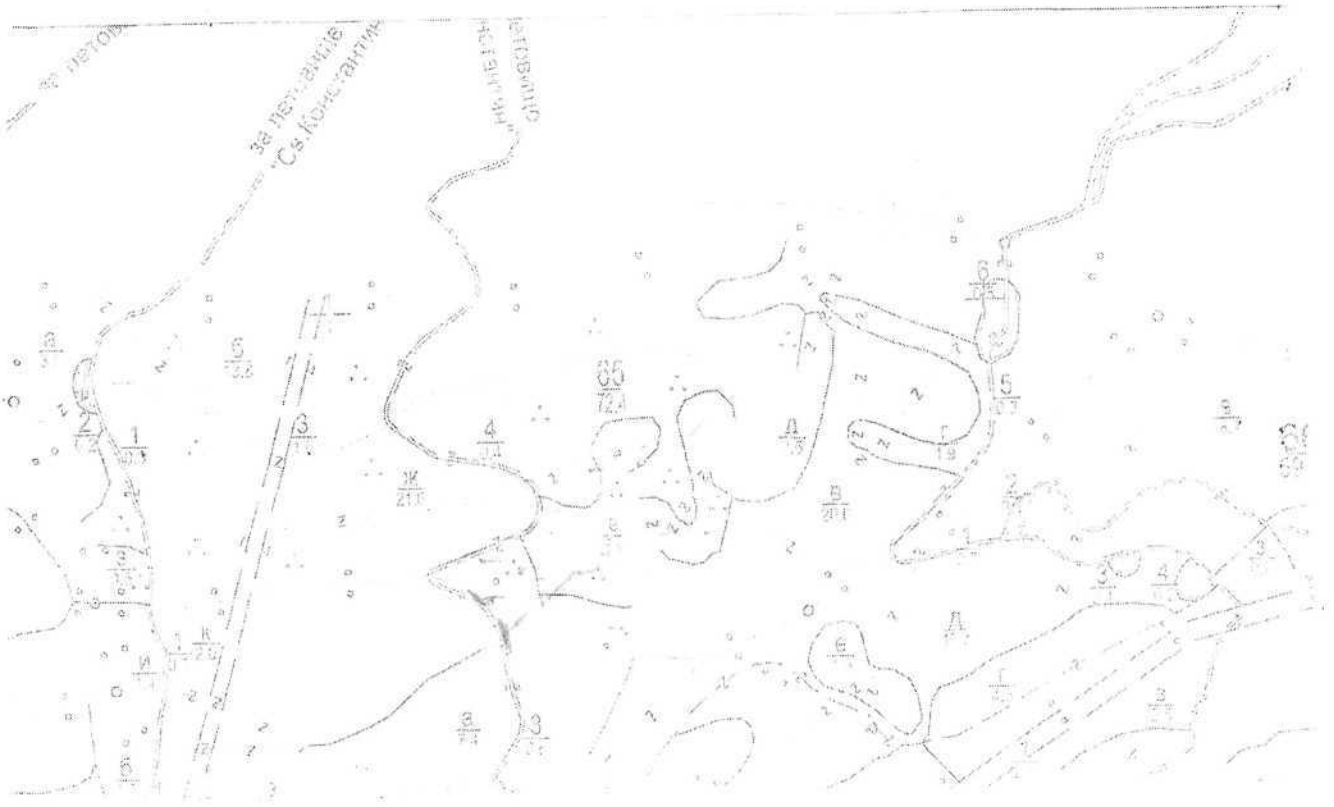

Легенда:

- проектирани коларски вр. извозни пътища
- съществуващи извозни пътища
- съществуващ автомобилен път
- технологична просека
- маркирано насаждение
- проектирани тракторни вр. извозни пътища
- временен склад
- трасе на въжена линия
- проектиран автомобилен път
- място за ГСМ и обслужване

На схемата задължително се нанасят контурите на насаждението имота, съществуващите и проектирани временни горски пътища, технологичните просеки, просеките за въжени линии, извозни пътища, временни складове както и връзката им със съществуващата автомобилна пътна мрежа.

II. Характеристика на насаждението

1.Вид на сечта ...прореждане... ..... интензивност 17 %
Втори вид сеч ..... интензивност ..... %
2.Площ на подотдела ...5,8... ...ха Размер на сечището: ...5,8... ха
3. Състав по план-програма ...5Б4 0Г3 Бл3.....действит ...5Б4 0Г3 Бл3.....
5. Запас на 1 ха: с клони ...272.... куб.м ха ; без клони ...220.....куб. м ха.
6. Среден наклон на терена ...11.... ..градуса.
7. Очакван добив от маркираната дървесина ....230.....лежана маса, куб.м.

Едра вид категория		Дърва вид категория		5Б	Бл	
едра		дребна				върбшина 37
средна		дърва	62	143	33	

8.Наличие и характеристика на подраста преди сечта (състав, възраст, средна височина, % на покритие) .....

9. Средно извозно разстояние 150 м.;
10. Други характеристики на насаждението (*тлъсталища, ерозионни, каменливи терени, скални открития, защитени територии, Натура 2000, защитени видове описани в докладите за горско-лесовата категоризация стопанисвани земи, дървета дървесина подлежаща на маркиране по Наредбата и др.*
Натура 2000, В-100 Н 30, В6 000263, ВЛС 2 - значими ГТ формиращи предимно от ел.нов. значими видове вълни оо. срещащи с видове специфични ...

III. Технологични указания съгласувано условия на разпределение с общин

1. Дървесината в насаждението да се добива при спазване на технологичната схема по т. 1
2. Сечта ще се извършва с (моторен трион, ръчно, машини; кастренето на отсечените стъбла се извършва: в сечище, на временен склад) моторен трион ръчно машинно дърво в сечището
3. Извозът от сечището до временните складове ще се осъществява с ...Ниво планина... ...при сухи сезони на сухи сечища...
на (цели стъбла, дълги къси секции, сортименти, чипс и др.; с влачене по терена, изнасяно натоварени)...
4. Проектирани нови горски автомобилни пътища съгласно Наредба 5 за строителството в горските територии без промяна на предназначението им: дължина .....м. широчина .....м.
5. Изграждане и ремонт на временни извозни горски пътища:
5.1 Трактори – допустимо разстояние между тях .....м (не по-малко от 40 м), дължина .....м, широчина 4 м
5.2 Колареки - разстояние между тях.....м (не по-малко от 40 м), дължина .....м, широчина ..... м
6. Прогреси за въжени линии: ..... бр
допустимо разстояние между прогресите ..... м., дължина ..... м., широчина ..... м
7. Направа на технологични прогреси .....бр.
допустимо разстояние между тях ... .м., дължина .....м., широчина ..... м.
8. Изграждане на нови временни складове (бр., площ в ха) .....
9. Мерки за опазване на оставащите на корен дървета, подраста, младняка и почвата ...по планировка оставащите на корен дървета и подраста...
10. Начини за почистване на сечището ...събиране в клади със сила техника...
11. Други указания: ... по наредбата...
Да се изнасят битовите отпадъци от сечището извън горските територии на определените за това места.
12. Всички операции по подготвителните и основните работи да се извършват съгласно изискванията на Правилника за здравословни и безопасни условия на труд в горите и правилата за противопожарна безопасност в горите.

ЗАПОЗНАТ с технологичния план: ..... попълва се след издаването на позволителното за сеч
Лицето по чл. 198, ал. 2 от ЗГ, на което е издадено позволително за сеч № .....
.....
трите имена, подпис, дата
№ и дата на удостоверението за упражняване на лесовъдска практика.....

Образец по чл. 53, ал. 6 от НС

Изготвил: /п/* ..... **Одобрил:** /п/* .....

име, фамилия, подпис: ..... име, фамилия, подпис: .....

дата: ..... дата: .....

№ и дата на удостоверението за упражняване на лесовъдска практика: ..... № и дата на удостоверението за упражняване на лесовъдска практика: .....

ТЕХНОЛОГИЧЕН ПЛАН № ....

За добив на дървесина от отдел. 69 ..... полотдел. К .....

На ТП ДГС/ДЛС Кичера ..... *попълва се само за държавни гори*

Община Кичера ..... : Землище Кичера .....

имот с (кадастрален идентификатор/КВС) № ..... *попълва се само за недържавни гори*

I. Схема за добива на дървесина от насаждението

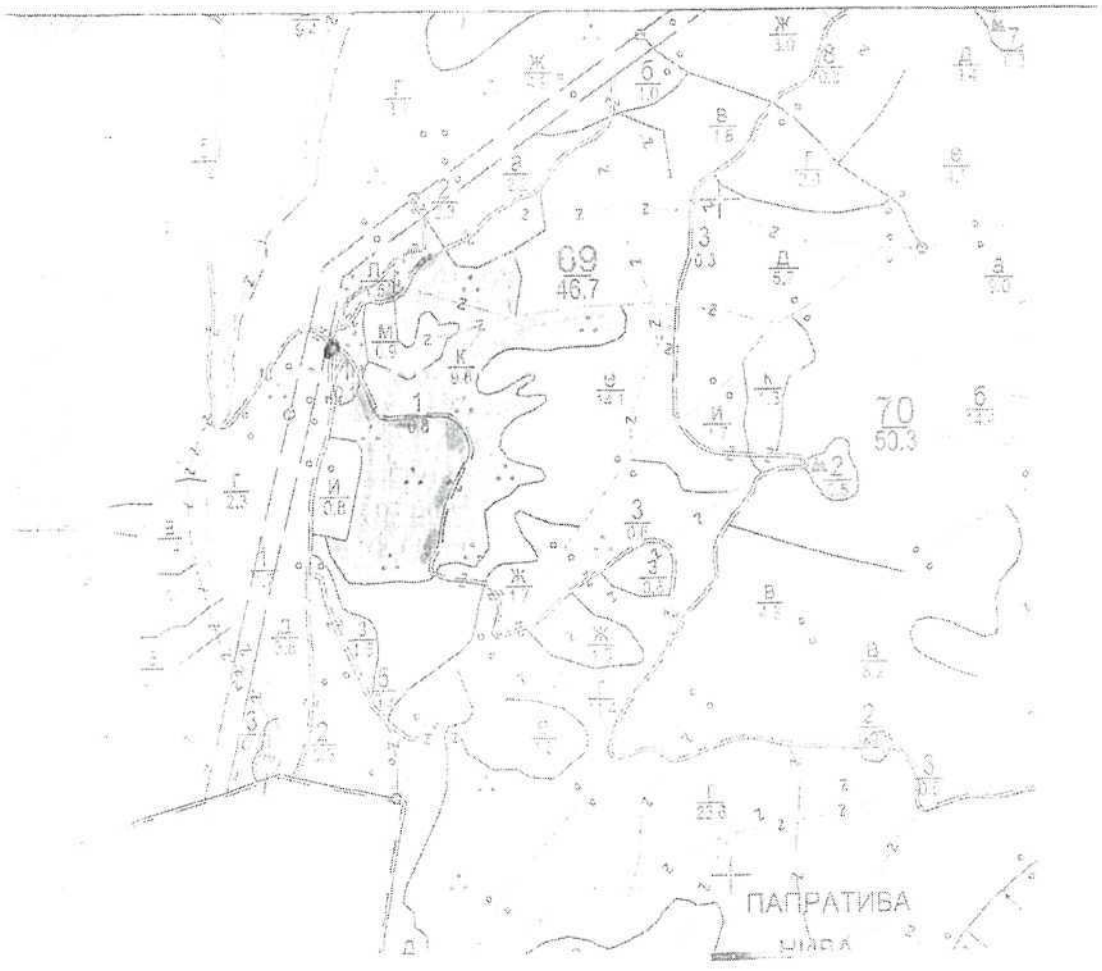

Легенда:

- проектирани коларски вр. извозни пътища
- проектирани трактарски вр. извозни пътища
- съществуващи извозни пътища
- временен склад
- съществуващ автомобилен път
- трасе на въжена линия
- технологична просека
- проектиран автомобилен път
- маркирано насаждение
- имот за добиване на ДГ

На схемата задължително се нанасят контурите на насаждението имота, съществуващите и проектирани времен горски пътища, технологичните просеки, просеките за въжени линии, извозни пътища, временни складове както връзката им със съществуващата автомобилна пътна мрежа.

II. Характеристика на насаждението

1.Вид на сечта ..Прочистване..... интензивност 20 %
Втори вид сеч ..... интензивност ..... %
2.Площ на подотдела ..9,8.....ха Размер на сечището...1,5..... ха
3. Състав по план-програма 80 % ЗИ 20 % ЗБ действителен 85 % ЗИ 15 % ЗБ
5. Запас на 1 ха: с клони...265.....куб.м/ха , без клони ..217.....куб. м/ха.
6. Среден наклон на терена ..15.....градуса.
7. Очакван добив от маркираната дървесина .....264..... лежаща маса, куб.м.

Ядра. вид категория					Ядра. вид категория	ЕБ	ЕИ	бряс	ели	ак	
едра					дребна						вър- 43
средна					дърва	127	56	33	31	17	шина

8.Наличие и характеристика на подраста преди сечта (състав, възраст, средна височина, % на покритие) .....
.....
9. Средно извозно разстояние 2,5 км.;
10. Други характеристики на насаждението (*тоководна, санитарна, наследствена дървета, скрапутни, защитена територия, Натура 2000, защитени видове опитни в доклада за гори с висока консервационна стойност, мъртва дървесина вододайни зони, биологично разнообразие и др.*)
Натура 2000, BG 0002030, BMC 2 - зоната ГТ формиращи лендшафт дърв. ни изключено значение в тази връзка съответно средищно съществуващи ландшафтни
III. Технологични указания условия на разпределение сечта

1. Дървесината в насаждението да се добива при спазване на технологичната схема по ч. I
2. Сечта ще се извършва с (моторен трион, ръчно, машини; кастренето на отсечените стъбла се извършва в сечище, на временен склад) Бензиномотора, Ръчни трион
.....
3. Извозът от сечището до временните складове ще се осъществява с Мотокоси
влак ..на..Сергелиите
на (цели стъбла, дълги къси секции, сортименти, чипс и др.; с влачене по терена, изцяло натоварени).....
.....
.....
4. Проектирани нови горски автомобилни пътища съгласно Наредба 5 за строителството в горските територии без промяна на предназначението им: дължина .....м. широчина .....м.
5. Изграждане и ремонт на временни извозни горски пътища:
5.1 Тракторни – допустимо разстояние между тях .....м (не по-малко от 40 м), дължина ..... м, широчина 4 м.
5.2 Коларски - разстояние между тях.....м (не по-малко от 40 м), дължина ..... м, широчина ... м
6. Просеки за въжени линии: ..... бр.
допустимо разстояние между просеките ..... м., дължина ..... м., широчина ..... м.
7. Направа на технологични просеки .....бр.
допустимо разстояние между тях .....м., дължина .....м., широчина ..... м.
8. Изграждане на нови временни складове (бр., площ в ха) .....
.....
9. Мерки за опазване на оставащите на корен дървета, подраста, младинняка и почвата Да се опазят оставащите на корен дървета и подраст
10. Начини за почистване на сечището Едновременно със сечта на кукички
11. Други указания: ..... извоз подраст
.....
Да се изнасят битовите отпадъци от сечището извън горските територии на определените за това места.
12. Всички операции по подготвителните и основните работи да се извършват съгласно изискванията на Правилника за здравословни и безопасни условия на труд в горите и правилата за противопожарна безопасност в горите.

ЗАПОЗНАТ с технологичния план: ..... попълва се след издаването на позволителното за сеч
Лицето по чл. 108, ал. 2 от ЗГ, на което е издадено позволително за сеч № .....
.....
- трите имена, подпис, дата -
№ и дата на удостоверението за упражняване на лесовъдска практика: .....

Образец по чл. 53, ал. 5 от НСЛ

Изготвил: /п/*
Кисимов
име, фамилия, подпис:
дата: 17.07.20
№ и дата на удостоверението за упражняване на лесовъдска практика: 26-7/20.07.11

Одобрил: /п/*
инж. Д. Димитрова
име, фамилия, подпис:
дата: 13.03.2020 г.
№ и дата на удостоверението за упражняване на лесовъдска практика: 2062/16.05.2011 г.

ТЕХНОЛОГИЧЕН ПЛАН № ....

За добив на дървесина от отдел 69 подотдел 2
На ТП ДГС/ДЛС Пещера *попълва се само за държавни гори*
Община Пещера Землище Пещера
имот с (кадастрален идентификатор КВС) №..... *попълва се само за недържавни гори*

I. Схема за добива на дървесина от насаждението

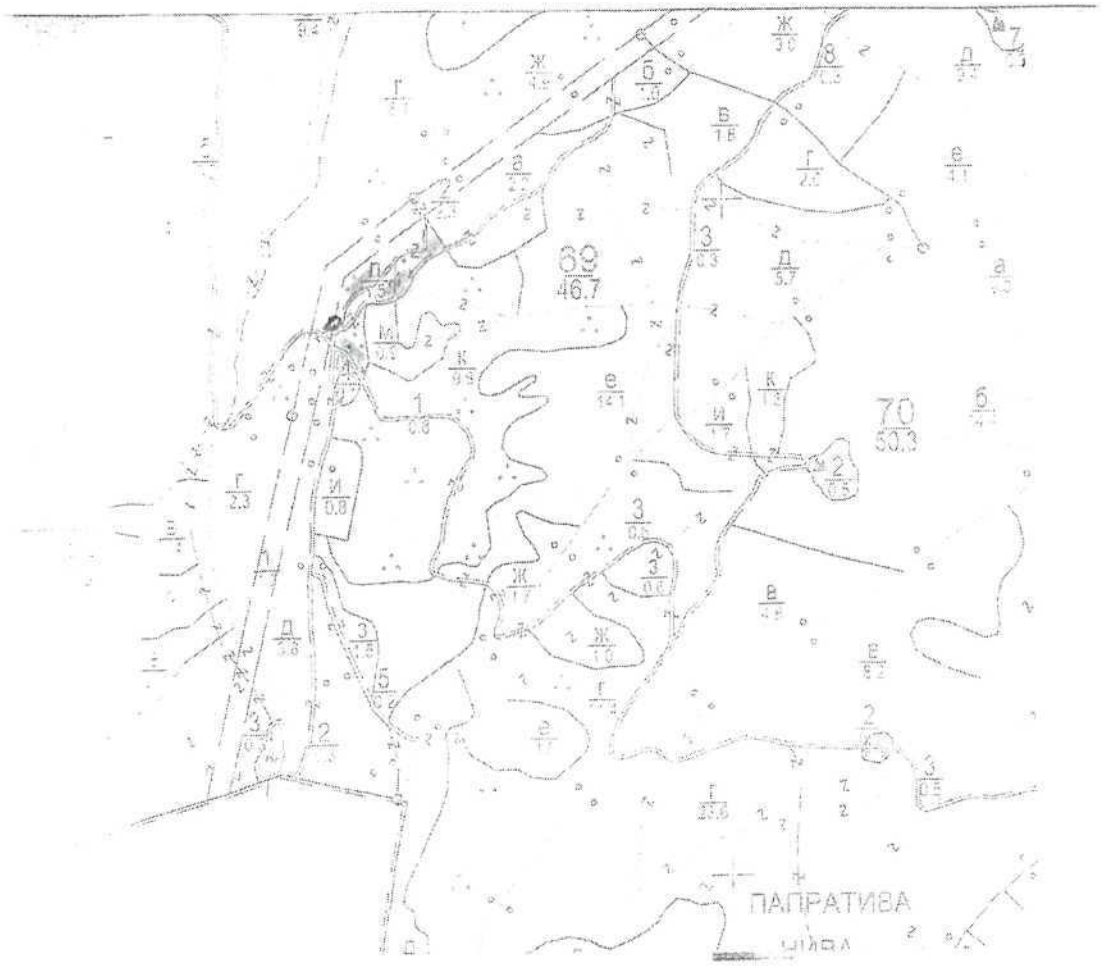

Легенда:

- проектирани колареки вр. извозни пътища
- съществуващи извозни пътища
- съществуващ автомобилен път
- технологична просека
- маркирано насаждение
- проектирани трактовни вр. извозни пътища
- временни складове
- трасе на въжена линия
- проектиран автомобилен път
- имот за отреждане ГСЧ

На схемата задължително се нанасят контурите на насаждението имота, съществуващите и проектирани временни горски пътища, технологичните просеки, просеките за въжени линии, извозни пътища, временни складове както връзката им със съществуващата автомобилна пътна мрежа.

II. Характеристика на насаждението

1.Вид на сеча ...прочистка..... интензивност ...9...%
Втори вид сеч ..... интензивност .....%
2.Площ на подотдела ...4,3...ха Размер на сечището...4,5..... ха
3. Състав по план програма...5Б,4Бк,1Ак..... действителен...5Б,4Бк,1Ак.....
5 Запас на 1 ха: с клони...330.....куб.м ха , без клони ...263.....куб. м ха.
6. Среден наклон на терена ...17..... градуса.
7. Очакван добив от маркираната дървесина ...64..... лежаща маса, куб.м.

първ. вид категория	80					първ. вид категория	5Б	4Бк	1Ак			
едра	9					дребна						
средна	1					дърва	33	9	7	12		
											вършина	9

8.Наличие и характеристика на подраста преди сечта (състав, възраст, средна височина, % на покритие) .....
.....
9. Средно извозно разстояние ...350 м.:
10. Други характеристики на насаждението (*пожовища, сеитбовища, находища, сервитути, защитени територии, Натура 2000, защитени видове описани в доклада за горя с висока консервационна стойност, мъртва дървесина, водосборни зони, биологично разнообразие и др.*)
Натура 2000, BG0002043, BG0002063, ВКС 2 - трябва да маркираме площите от рег. №№ 4, 5, 6 в кв. 43 и 44 - трябва да спазим техните изисквания за опазване на видовете
III. Технологични указания ...по време на разработката и сечене.....
1. Дървесината в насаждението да се добива при спазване на технологичната схема по т. I
2. Сечта ще се извършва с (моторен трион, ръчно, машини; кастренето на отсечените стъбла се извършва: в сечище, на временен склад) ...моторен верижен трион.....
.....
3. Извозът от сечището до временните складове ще се осъществява с ...мотовлекач.....
Сила с трактор К-700 с гравитачна.....
на (цели стъбла, дълги/къси секции, сортименти, чипс и др.; с влачене по терена, изцяло натоварени).....
.....
.....
4. Проектирани нови горски автомобилни пътища съгласно Наредба 5 за строителството в горските територии без промяна на предназначението им: дължина .....м. широчина .....м.
5. Изграждане и ремонт на временни извозни горски пътища:
5.1 Трактористи – допустимо разстояние между тях .....м (не по-малко от 40 м), дължина .....м, широчина 4 м.
5.2 Коларски - разстояние между тях..... ...м (не по-малко от 40 м), дължина .... м, широчина ... м.
6. Просеки за въжени линии: ..... бр.
допустимо разстояние между просеките ..... м., дължина ..... м., широчина ..... м.
7. Направа на технологични просеки .....бр.
допустимо разстояние между тях .....м., дължина .....м., широчина ..... м.
8. Изграждане на нови временни складове (бр., площ в ха) .....
.....
9. Мерки за опазване на оставащите на корен дървета, подраста, младинняка и почвата
Да не се отсяват и повреждат на корен дървета и подраст.....
10. Начини за почистване на сечището ...чрез изгаряне на струпеи.....
11. Други указания: ...чрез изгаряне.....
.....
Да се изнасят битовите отпадъци от сечището извън горските територии на определените за това места.
12. Всички операции по подготвителните и основните работи да се извършват съгласно изискванията на Правилника за здравословни и безопасни условия на труд в горите и правилата за противопожарна безопасност в горите.

ЗАПОЗНАТ с технологичния план: ..... попълва се след издаването на позволителното за сеч
Лицето по чл. 108, ал. 2 от ЗГ, на което е издадено позволително за сеч № .....
.....
трите имена, подпис, дата -
№ и дата на удостоверението за упражняване на лесовъдска практика: .....

Образец по чл. 53, ал. 6 от НС

Изготвил: ..... /п/* .....
....
име, фамилия, подпис: .....
дата: .....
№ и дата на удостоверението за упражняване на лесовъдска практика: .....

Одобрил: ..... /п/*
.....
име, фамилия, подпис: .....
дата: .....
№ и дата на удостоверението за упражняване на лесовъдска практика: .....

ТЕХНОЛОГИЧЕН ПЛАН № ....

За добив на дървесина от отдел ..... подотдел .....
На ТП ДГС/ДЛС .....*попълва се само за държавни гори*
Община .....: Землище .....
имот с (кадастрален идентификатор КВС) № .....*попълва се само за недържавни гори*

I. Схема за добива на дървесина от насаждението

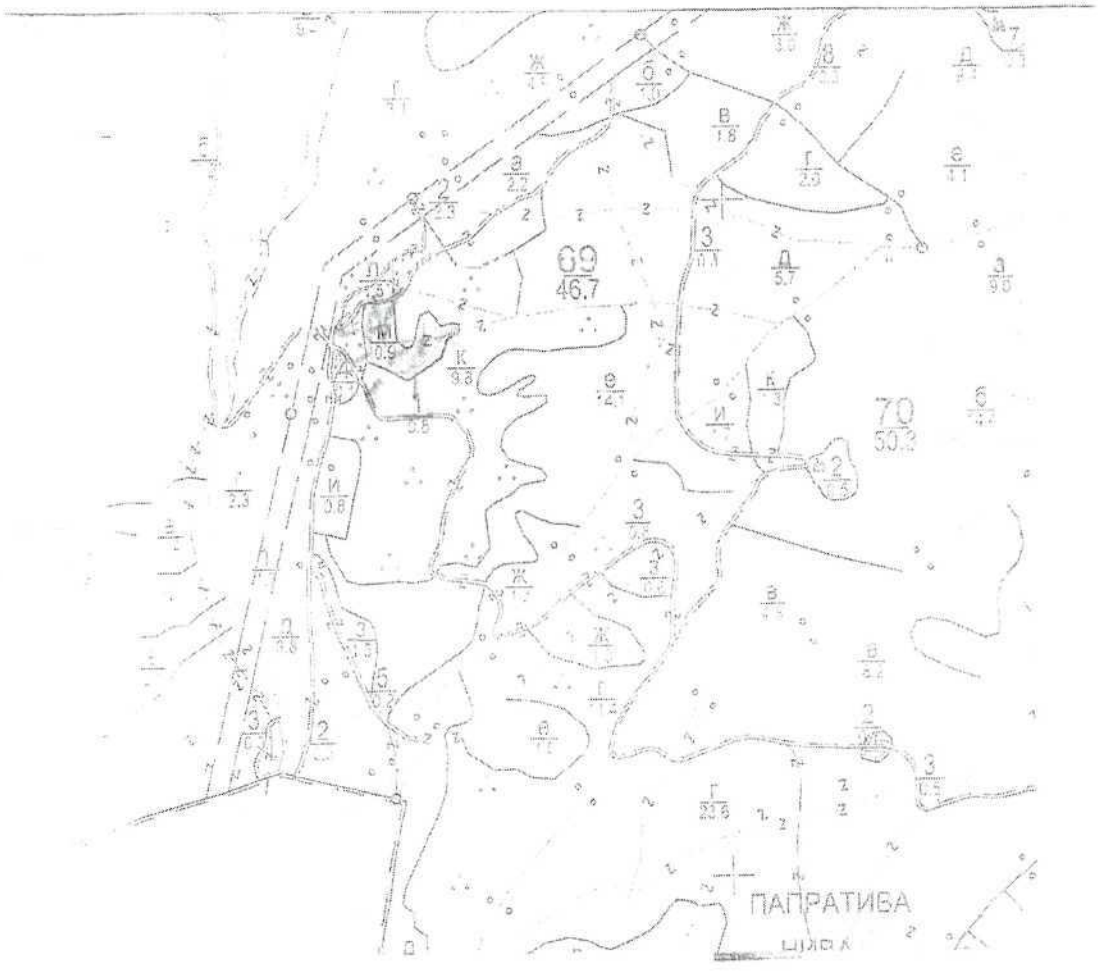

Легенда:

- ..... проектиран/и горски вр. извозни пътища
- ..... съществуващи извозни пътища
- ..... съществуващ автомобилен път
- ..... технологична просека
- ..... моторово насаждение
- ..... проектиран трасе/трасета на въжена линия
- ..... временен склад
- ..... трасе на въжена линия
- ..... проектиран автомобилен път
- ..... имот/имоти с ДГС

На схемата задължително се нанасят контурите на насаждението имота, съществуващите и проектирани времен. горски пътища, технологичните просеки, просеките за въжени линии, извозни пътища, временни складове както връзката им със съществуващата автомобилна пътна мрежа.

II. Характеристика на насаждението

1.Вид на сечта ....Прореждане..... / интензивност 15 %
Втори вид сеч ..... / интензивност .....%
2.Площ: на подотдела ...19..... ха Размер на сечището...2,3..... ха
3. Състав по план/програма: 2Г 4Б 2 Ск 2Яз..... действителен: 8Г 2Ск 2Яз 8Б
5. Запас на 1 ха: с клони...544.....куб.м/ха . без клони ...492.....куб. м/ха.
6. Среден наклон на терена ...15..... градуса.
7. Очакван добив от маркираната дървесина .....65.....лежаща маса. куб.м.

първи вид категория	6Б				второв вид категория	8Б	1Яз	2Г	1Ск		
едра	3				дребна						вър- шина 9
средна					дърва	35	17	8	2		

8.Наличие и характеристика на подраста преди сечта (състав, възраст, средна височина, % на покритие) .....
.....
9. Средно извозно разстояние 250 м.
10. Други характеристики на насаждението (*токовища, сватбища, находища върхове, сервитути, защитени територии Натура 2000, защитени видове описани в доклада за гори с висока консервационна стойност, мъртва дървесина, видообразни зони, биологично разнообразие и др.*)
Категории 3Г, 3Б, 4Г, 4Б, 3Ск, 3Яз, ВКС1 – Дивеч, ВКС2 – Дървесни видове, ВКС3 – Водни площи, ВКС4 – Скални образувания, ВКС5 – Исторически, археологически и културни забележителности, ВКС6 – Ландшафт.

III. Технологични указания при следващи условия на разпоредителя с дървесината

1. Дървесината в насаждението да се добива при спазване на технологичната схема по т. I
2. Сечта ще се извършва с (моторен трион, ръчно, машини; кастренето на отсечените стъбла се извършва: в сечище, на временен склад) Бензиномоторни триони.....
.....
3. Извозът от сечището до временните складове ще се осъществява с Мотокарска.....
Кон с трактор на каски и фиксирано.....
на (цели стъбла, дълги къси секции, сортименти, чипс и др., с влачене по терена, изнасяне натоварени).....
.....
.....
4. Проектирани нови горски автомобилни пътища съгласно Наредба 5 за строителството в горските територии без промяна на предназначението им: дължина .....м. широчина .....м.
5. Изграждане и ремонт на временни извозни горски пътища:
5.1 Тракторни – допустимо разстояние между тях .....м (не по-малко от 40 м). дължина .....м. широчина 4 м.
5.2 Коларски - разстояние между тях.....м (не по-малко от 40 м). дължина .....м. широчина ... м
6. Просеки за въжени линии: ..... бр.
допустимо разстояние между просеките ..... м., дължина ..... м., широчина ..... м.
7. Направа на технологични просеки .....бр.
допустимо разстояние между тях .....м., дължина .....м., широчина ..... м.
8. Изграждане на нови временни складове (бр., площ в ха) .....
.....
9. Мерки за опазване на оставащите на корен дървета, подраста, младняка и почвата
Да се опазват оставащите на корен дървета и подраст .....
10. Начини за почистване на сечището Дървесните остатъци се събират на купчини.....
11. Други указания: ..... съгласно таксата.....
.....
Да се изнасят битовите отпадъци от сечището извън горските територии на определените за това места.
12. Всички операции по подготвителните и основните работи да се извършват съгласно изискванията на Правилника за здравословни и безопасни условия на труд в горите и правилата за противопожарна безопасност в горите.

ЗАПОЗНАТ с технологичния план: ..... попълва се след издаването на позволителното за сеч
Лицето по чл. 108, ал. 2 от ЗГ, на което е издадено позволително за сеч № .....
.....
- трите имена, подпис, дата -
№ и дата на удостоверението за упражняване на лесовъдска практика: .....

/п/*

Образец по чл. 53, ал. 6 от НС

Изготвил: Ангел Иванов
Попово
име, фамилия, подпис: .....
дата: 26.10.20 г.,
№ и дата на удостоверението за упражняване на лесовъдска практика: 730/26.07.2010г.

/п/*

Одобрил: .....
Ангел Здравков Найденов
име, фамилия, подпис: .....
дата: 29.10.2020 г.
№ и дата на удостоверението за упражняване на лесовъдска практика: 2002/10.05.2012 г.

ТЕХНОЛОГИЧЕН ПЛАН № ....

За добив на дървесина от отдел 119 подотдел 9
На ТП ДГС/ДЛС Попово *попълва се само за държавни гори*
Община Провадия: Землище Равногор
имот с (кадастрален идентификатор/КВС) №..... *попълва се само за недържавни гори*

I. Схема за добива на дървесина от насаждението

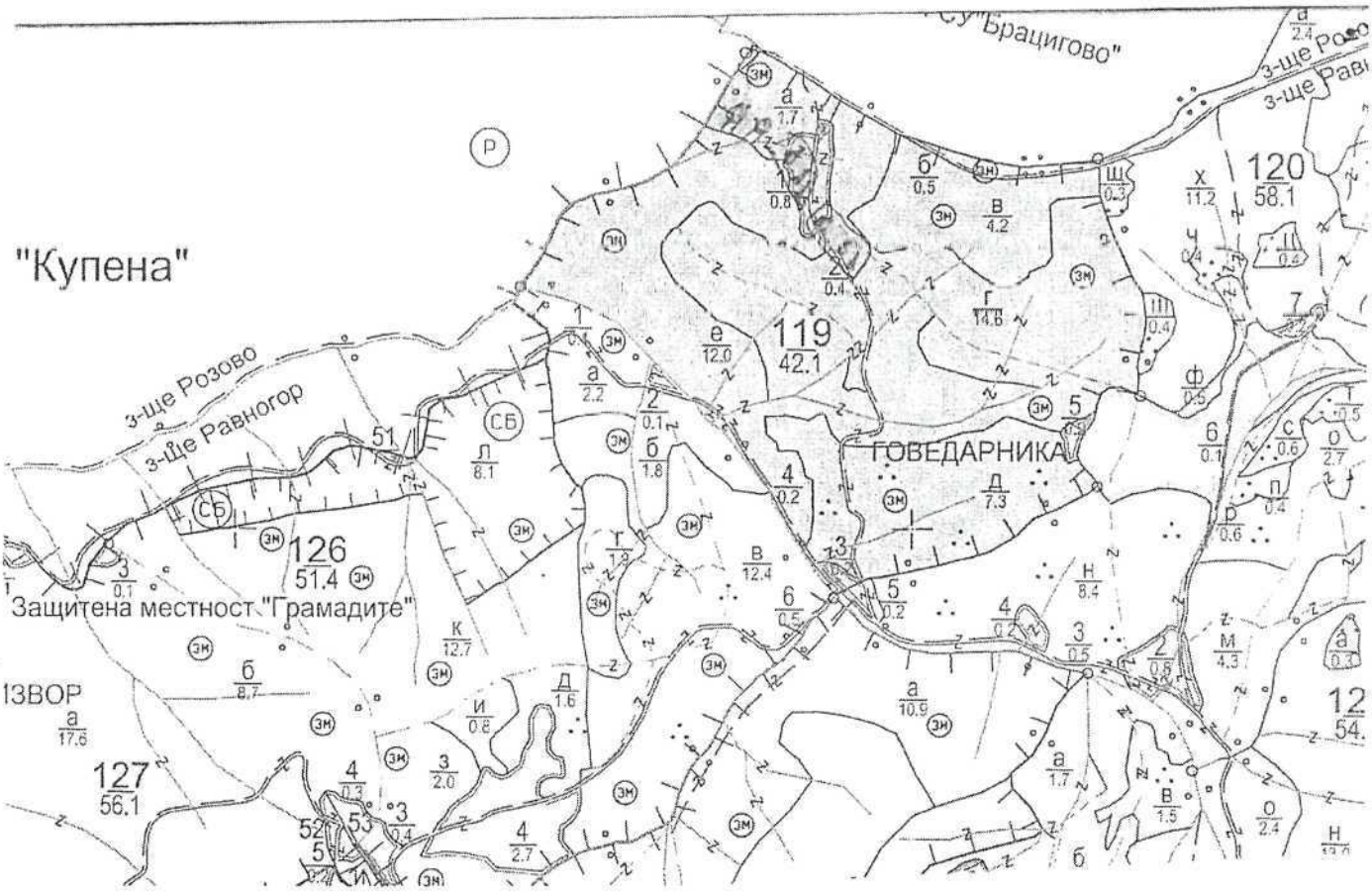

Легенда:

- проектирани коларски вр. извозни пътища
- проектирани тракторни вр. извозни пътища
- съществуващи извозни пътища
- временен склад
- съществуващ автомобилен път
- трасе на въжена линия
- технологична просека
- проектиран автомобилен път
- ..... маркирана граница на насаждението, имота, съществуващите и проектирани временни горски пътища, технологичните просеки, просеките за въжени линии, извозни пътища, временни складове както и връзката им със съществуващата автомобилна пътна мрежа.

II. Характеристика на насаждението

1.Вид на сечта ...санитарна...../ интензивност ...4...%
Втори вид сеч ...../ интензивност .....%
2.Площ на подотдела ....1.7...ха Размер на сечището.....1.7..... ха
3. Състав по план/програма.....6.....10..... действителен.....6.....10.....
5. Запас на 1 ха: с клони....153.....куб.м/ха . без клони ...320.....куб. м/ха.
6. Среден наклон на терена ....5.....градуса.
7. Очакван добив от маркираната дървесина .....43.....лежаща маса, куб.м.

~~ярв. вид~~ категория						~~ярв. вид~~ категория	66					66		
едра						дребна						вър-		
средна						дърва	43					шина	2	

8.Наличие и характеристика на подраста преди сечта (състав, възраст, средна височина, % на покритие) .....
.....
9. Средно извозно разстояние ....10.0...;
10. Други характеристики на насаждението (*токовища, сватбовища, надлесни дървета, сервитути, защитени територии, Натура 2000, защитени видове описани в доклада за гори с висока консервационна стойност, мъртва дървесина, водоайни зони, биологично разнообразие и др.*)
Близо западна Натура 2000 BG0001030 Родопи Западни
BG0002063 (32 броя родни)

III. Технологични указания

1. Дървесината в насаждението да се добива при спазване на технологичната схема по т. I
2. Сечта ще се извършва с (моторен трион, ръчно, машини: кастренето на отсечените стъбла се извършва: в сечище, на временен склад) ...сечта ще е моторни с бит
...Кастренето на сортиментите ще е ръчно в сечището
3. Извозът от сечището до временните складове ще се осъществява с...животинска
тяга на каруца.....
на (цели стъбла, дълги/къси секции, сортименти, чипс и др.; с влачене по терена, изцяло натоварени).....
...на цели стъбла до склад на каруца.....
.....
4. Проектирани нови горски автомобилни пътища съгласно Наредба 5 за строителството в горските територии без промяна на предназначението им: дължина .....м. широчина .....м.
5. Изграждане и ремонт на временни извозни горски пътища:
5.1 Тракторни – допустимо разстояние между тях .....м (не по-малко от 40 м), дължина .....м. широчина 4 м.
5.2 Коларски - разстояние между тях.....м (не по-малко от 40 м), дължина .....м, широчина ... м
6. Просеки за въжени линии: ..... бр.
допустимо разстояние между просеките ..... м., дължина ..... м., широчина ..... м.
7. Направа на технологични просеки .....бр.
допустимо разстояние между тях .....м., дължина .....м., широчина ..... м.
8. Изграждане на нови временни складове (бр., площ в ха) .....
.....
9. Мерки за опазване на оставащите на корен дървета, подраста, младиняка и почвата
...да се използва технологията за сеч и извоз
10. Начини за почистване на сечището ...едновременно с сечта
11. Други указания: ...да се изхвърли по удобното място
...рециклиране.....
Да се изнасят битовите отпадъци от сечището извън горските територии на определените за това места.
12. Всички операции по подготвителните и основните работи да се извършват съгласно изискванията на Правилника за здравословни и безопасни условия на труд в горите и правилата за противопожарна безопасност в горите.

ЗАПОЗНАТ с технологичния план: ...../попълва се след издаването на позволителното за сеч/
Лицето по чл. 108, ал. 2 от ЗГ, на което е издадено позволително за сеч № .....
.....
/ трите имена, подпис, дата - /
№ и дата на удостоверението за упражняване на лесовъдска практика: .....

Образец по чл. 53, ал. 6 от НСГ

Изготвил: ..... /п/*
..... Павлов .....
име, фамилия, подпис: .....,
дата: 26.10.20 г.,
№ и дата на удостоверението за упражняване на лесовъдска практика: 701/26.02.2014

Одобрил: ..... /п/*
..... инж. Д. Джаджанова .....
име, фамилия, подпис: .....
дата: 29.10.2020 г.
№ и дата на удостоверението за упражняване на лесовъдска практика: 206/10.05.2012 г.

ТЕХНОЛОГИЧЕН ПЛАН № ....

За добив на дървесина от отдел 119 подотдел г
На ТП ДГС/ДЛС Пещера *попълва се само за държавни гори*
Община Брацигово Землище Брацигово *попълва се само за недържавни гори*
имот с (кадастрален идентификатор/КВС) №.....

I. Схема за добива на дървесина от насаждението

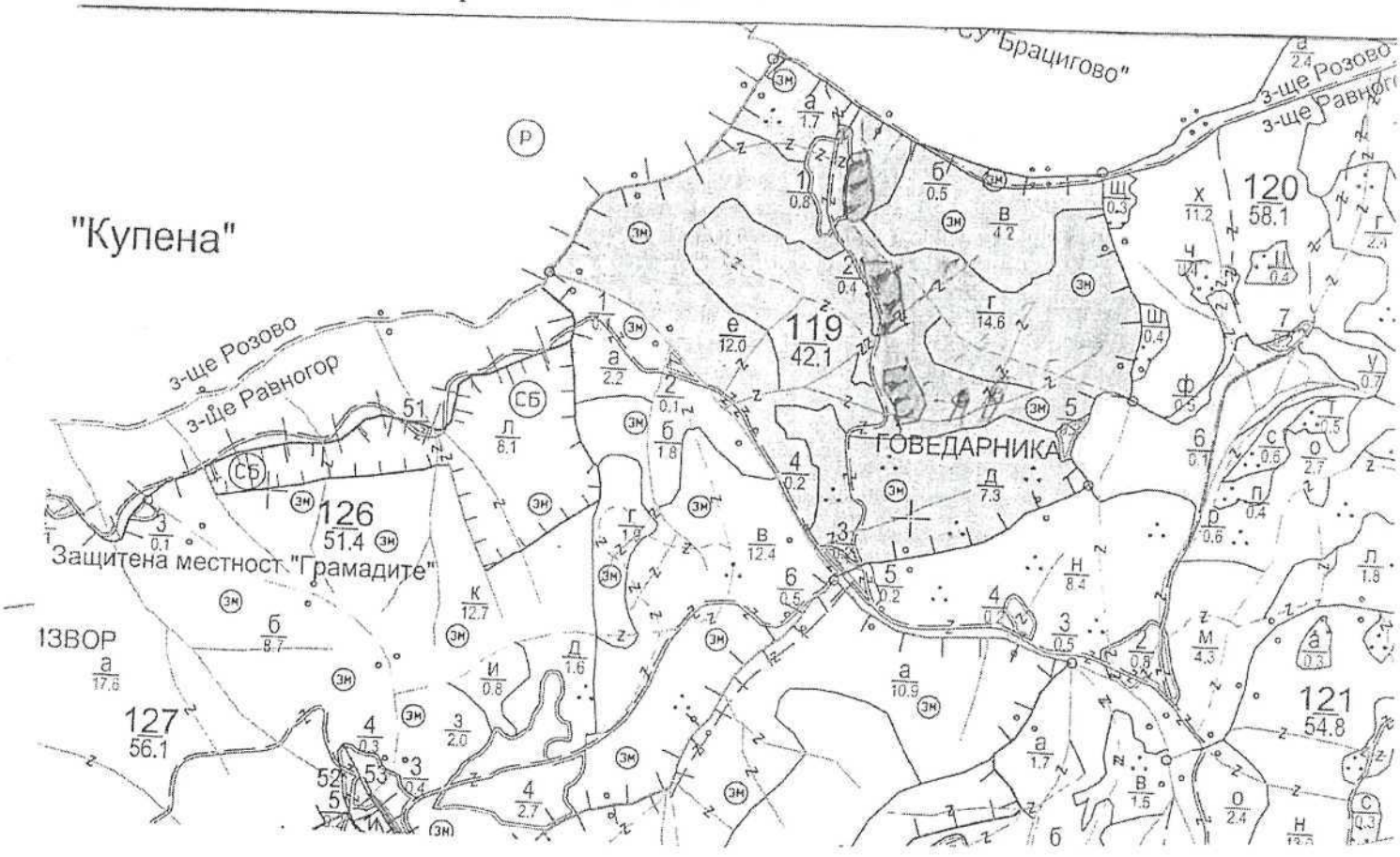

Легенда:

- проектирани колареки вр. извозни пътища
- проектирани трактурни вр. извозни пътища
- съществуващи извозни пътища
- временен склад
- съществуващ автомобилен път
- трасе на въжена линия
- технологична просека
- проектиран автомобилен път
- маркирана просека
- имотна граница

На схемата задължително се нанасят контурите на насаждението/имота, съществуващите и проектирани временни горски пътища, технологичните просеки, просеките за въжени линии, извозни пътища, временни складове както и връзката им със съществуващата автомобилна пътна мрежа.

II. Характеристика на насаждението

1.Вид на сечта ..../п/*...../ интензивност ....%
Втори вид сеч ...../ интензивност .....%
2.Площ на подотдела .....ха. Размер на сечището..... ха
3. Състав по план/програма..., действителен...
5. Запас на 1 ха: с клони.....куб.м/ха . без клони .....куб. м/ха.
6. Среден наклон на терена .....градуса.
7. Очакван добив от маркираната дървесина .....лежаща маса, куб.м.

дърв. вид / категория						дърв. вид / категория	ела	смр	бук	об		
едра						дребна						вър-
средна						дърва	43	53	17	190		шина

8.Наличие и характеристика на подраста преди сечта (състав, възраст, средна височина, % на покритие) .....
.....
9. Средно извозно разстояние ...120.....;
10. Други характеристики на насаждението (*токовища, сватбовища, надлесни дървета, сервитути, защитени територии, Натура 2000, защитени видове описани в доклада за гори с висока консервационна стойност, мъртва дървесина, вододайни зони, биологично разнообразие и др.*)
Сеча е в Натура 2000 BG0000130 Родопи - Западни BG0002036 Западни родопи м. Аютаре
91СА

III. Технологични указания

1. Дървесината в насаждението да се добива при спазване на технологичната схема по т. I
2. Сечта ще се извършва с (моторен трион, ръчно, машини; кастренето на отсечените стъбла се извършва: в сечище, на временен склад) Сортата ще се извършва с бензинов моторен трион. Кастренето ще се извършва в сечището
3. Извозът от сечището до временните складове ще се осъществява с Колесната сила на Скидер
на (цели стъбла, дълги/къси секции, сортименти, чипс и др.; с влачене по терена, изцяло натоварени)..... На кабел система на Скидер
.....
4. Проектирани нови горски автомобилни пътища съгласно Наредба 5 за строителството в горските територии без промяна на предназначението им: дължина .....м. широчина .....м.
5. Изграждане и ремонт на временни извозни горски пътища:
5.1 Тракторни – допустимо разстояние между тях .....м (не по-малко от 40 м), дължина .....м, широчина 4 м.
5.2 Коларски - разстояние между тях.....м (не по-малко от 40 м), дължина .....м, широчина ... м
6. Просеки за въжени линии: ..... бр.
допустимо разстояние между просеките ..... м., дължина ..... м., широчина ..... м.
7. Направа на технологични просеки .....бр.
допустимо разстояние между тях .....м., дължина .....м., широчина ..... м.
8. Изграждане на нови временни складове (бр., площ в ха) .....
.....
9. Мерки за опазване на оставащите на корен дървета, подраста, младиняка и почвата Да се използва механизацията за сеч и извоз
10. Начини за почистване на сечището едновременно с сечта
11. Други указания: Да е разхвърляна по цялата площ
Да се изнасят битовите отпадъци от сечището извън горските територии на определените за това места.
12. Всички операции по подготвителните и основните работи да се извършват съгласно изискванията на Правилника за здравословни и безопасни условия на труд в горите и правилата за противопожарна безопасност в горите.

ЗАПОЗНАТ с технологичния план: ...../попълва се след издаването на позволителното за сеч/
Лицето по чл. 108, ал. 2 от ЗГ, на което е издадено позволително за сеч № .....
.....
/ трите имена, подпис, дата - /
№ и дата на удостоверението за упражняване на лесовъдска практика: .....

Образец по чл. 53, ал. 6 от НСГ

Изготвил: Екатерина Кръстева /п/*

име, фамилия / подпис: .....

дата: 19.04.20г.

№ и дата на удостоверението за упражняване на лесовъдска практика: 0478/13.08.2018г.

Одобрил: /п/*

инж. Л. Тодорова

име, фамилия / подпис: .....

дата: 19.04.2020г.

№ и дата на удостоверението за упражняване на лесовъдска практика: 2062/10.05.2012г.

ТЕХНОЛОГИЧЕН ПЛАН № ....

За добив на дървесина от отдел 119 подотдел „д"

На ТП ДГС/ДЛС Рещери /попълва се само за държавни гори/

Община Брацигово: Землище Ягнилово:

имот с (кадастрален идентификатор/КВС) №..... /попълва се само за недържавни гори/

I. Схема за добива на дървесина от насаждението

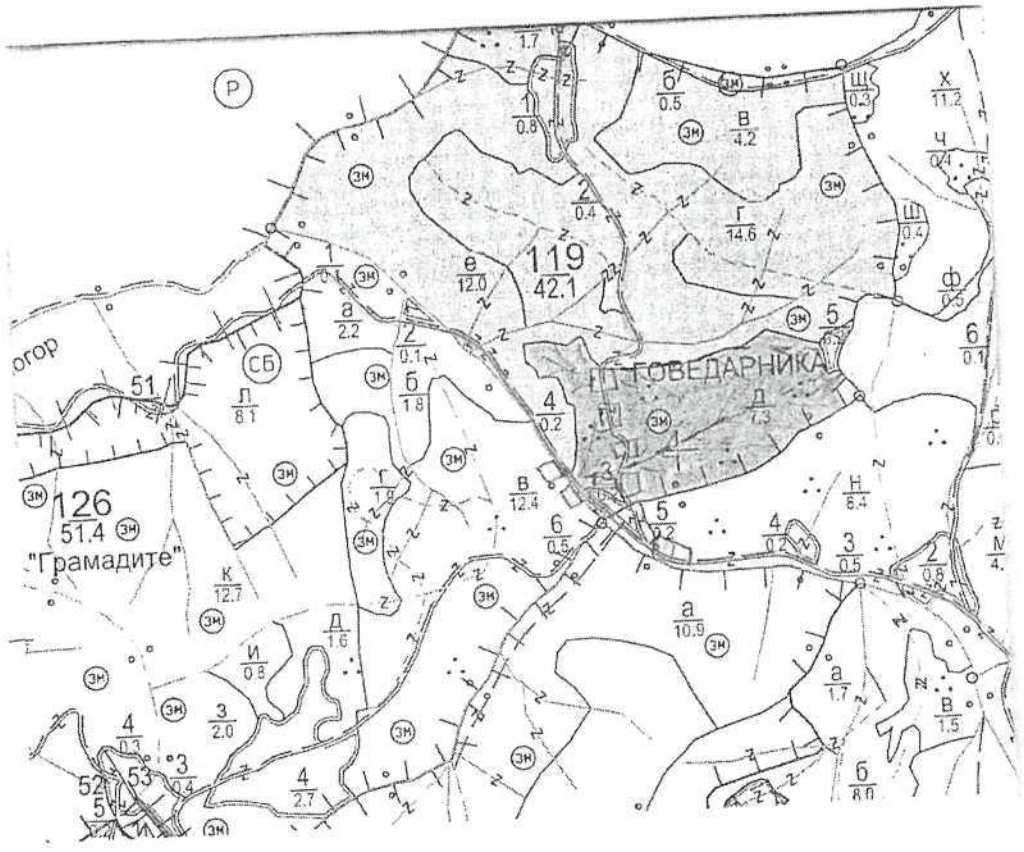

Легенда:

- проектирани коларски вр. извозни пътища
- съществуващи извозни пътища
- съществуващ автомобилен път
- технологична просека
- маркирано насаждение
- проектирани трактории вр. извозни пътища
- временен склад
- трасе на въжена линия
- проектиран автомобилен път
- имота за гарнизони с ГСП и за изхвърляне на отпадъци

На схемата задължително се нанасят контурите на насаждението/имота, съществуващите и проектирани временни горски пътища, технологичните просеки, просеките за въжени линии, извозни пътища, временни складове както и връзката им със съществуващата автомобилна пътна мрежа.

II. Характеристика на насаждението

1.Вид на сечта Осеряване / интензивност 7 %
Втори вид сеч ..... / интензивност ..... %
2.Площ на подотдела 7,3 ха Размер на сечището 1,3 ха
3. Състав по план/програма 9Бук 1ела 5Ак действителен 9Бук 1ела 5Ак
5. Запас на 1 ха: с клони 282 куб.м/ха , без клони 233 куб. м/ха.
6. Среден наклон на терена 20 градуса.
7. Очакван добив от маркираната дървесина 91 лежаща маса, куб.м.

дърв. вид / категория						дърв. вид / категория	бук	ак	ела			
едра						дребна	—	—	—			вър-
средна						дърва	86	3	2			шина

8.Наличие и характеристика на подраста преди сечта (състав, възраст. средна височина, % на покритие) .....
.....
9. Средно извозно разстояние 200 м.;
10. Други характеристики на насаждението (*токовища, сватбовища, надлесни дървета, сервитути, защитени територии, Натура 2000, защитени видове описани в доклада за гори с висока консервационна стойност, мъртва дървесина, водосборни зони, биологично разнообразие и др.*)
Насаждението попада в Натура 2000
.....

III. Технологични указания

1. Дървесината в насаждението да се добива при спазване на технологичната схема по т. I
2. Сечта ще се извършва с (моторен трион, ръчно, машини: кастренето на отсечените стъбла се извършва: в сечище, на временен склад) моторен трион, кастренето в сечището
.....
3. Извозът от сечището до временните складове ще се осъществява с. Щайнерска тракторна
.....
на (цели стъбла, дълги/къси секции, сортименти, чипс и др.: с влачене по терена, изцяло натоварени).....
къси секции и сортименти
.....
4. Проектирани нови горски автомобилни пътища съгласно Наредба 5 за строителството в горските територии без промяна на предназначението им: дължина .....м. широчина .....м.
5. Изграждане и ремонт на временни извозни горски пътища:
5.1 Тракторни – допустимо разстояние между тях .....м (не по-малко от 40 м). дължина .....м, широчина 4 м.
5.2 Коларски - разстояние между тях.....м (не по-малко от 40 м). дължина .....м. широчина ... м
6. Просеки за въжени линии: ..... бр.
допустимо разстояние между просеките ..... м., дължина ..... м., широчина ..... м.
7. Направа на технологични просеки .....бр.
допустимо разстояние между тях .....м., дължина .....м., широчина ..... м.
8. Изграждане на нови временни складове (бр., площ в ха) .....
.....
9. Мерки за опазване на оставащите на корен дървета, подраста, младиняка и почвата да се спазват стриктно технологиите за сеч и извоз
.....
10. Начини за почистване на сечището На купчини в сечището
11. Други указания: Почистването да се извършва едновременно със сеч.
.....
Да се изнасят битовите отпадъци от сечището извън горските територии на определените за това места.
12. Всички операции по подготвителните и основните работи да се извършват съгласно изискванията на Правилника за здравословни и безопасни условия на труд в горите и правилата за противопожарна безопасност в горите.

ЗАПОЗНАТ с технологичния план: ..... /попълва се след издаването на позволителното за сеч/
Лицето по чл. 108, ал. 2 от ЗГ, на което е издадено позволително за сеч № .....
.....
/ трите имена, подпис, дата - /
№ и дата на удостоверението за упражняване на лесовъдска практика: .....

Образец по чл. 53, ал. 6 от Н

Изготвил: ..... /п/*
.....
име, фамилия, подпис
дата: 25.11.19 г.
№ и дата на удостоверението за упражняване на лесовъдска практика: .....

Одобрил: ..... /п/*
.....
име, фамилия, подпис
дата: 30.11.2019 г.
№ и дата на удостоверение за упражняване на лесовъдска практика: 206/20.05.2011 г.

ТЕХНОЛОГИЧЕН ПЛАН № ....

За добив на дървесина от отдел ..... подотдел .....
На ТП ДГС/ДЛС ..... *(попълва се само за дърводобив)*
Община .....: Землище .....
имот с (кадастрален) идентификатор/КВС) №..... *(попълва се само за частна собственост)*

I. Схема за добива на дървесина от насаждението

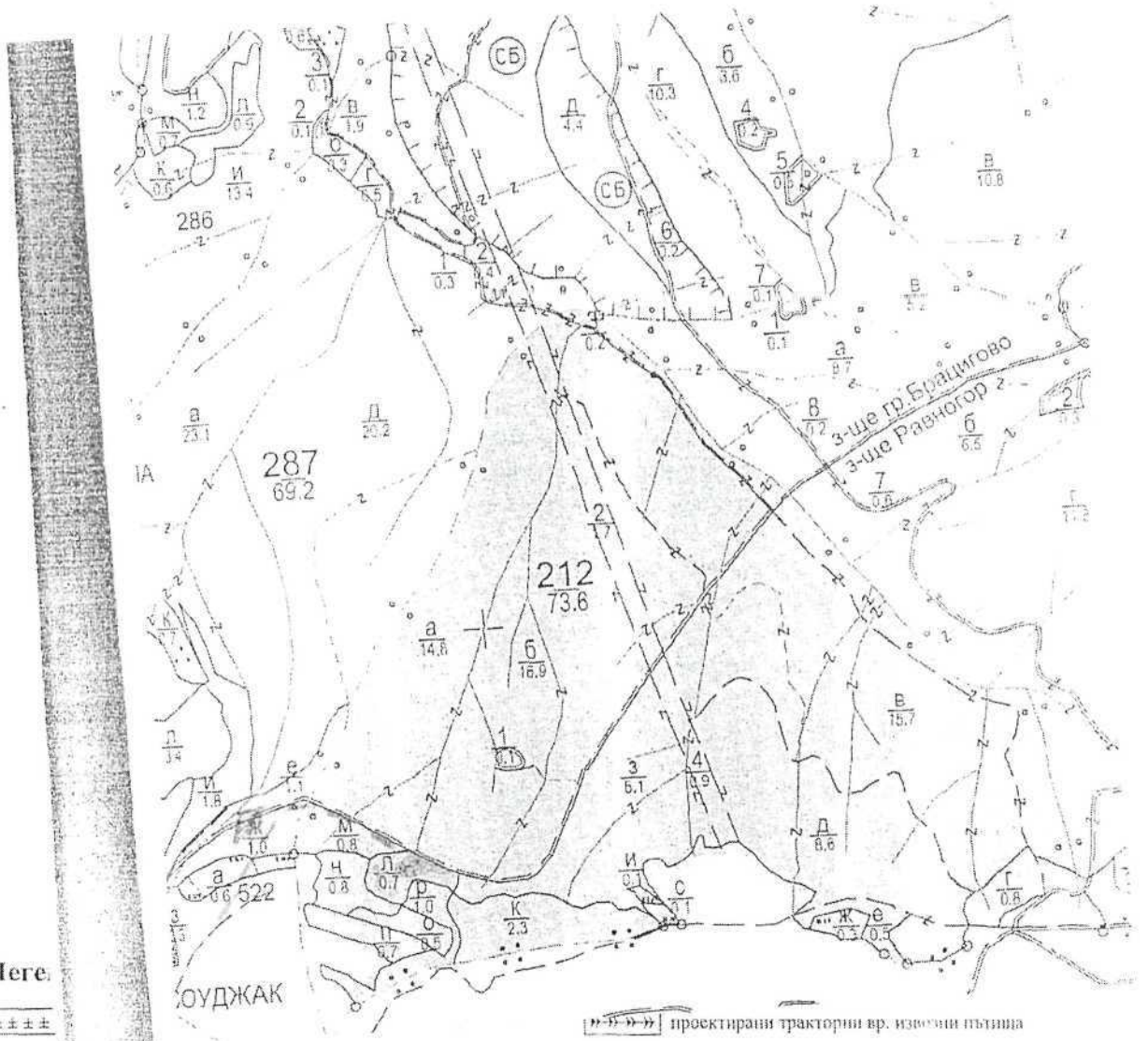

Легенда:

- ± ± ± ± — граници на отдели
- ------ съществуващи извозни пътища
- ═══ съществуващ автомобилен път
- ^^^^^^ технологична просека
- ОЗ за извоз и ск
- »»»» проектирани трактирни вр. извозни пътища
- ▲ ▲ ▲ временен склад
- xxxxxx трасе на въжена линия
- проектиран автомобилен път
- ... ползи за отопление и ГСМ

На схемата задължително се нанасят контурите на насаждението/имота, съществуващите и проектирани временни горски пътища, технологичните просеки, просеките за въжени линии, извозни пътища, временни складове и връзката им със съществуващата автомобилна пътна мрежа.

II. Характеристика на насаждението

1.Вид на сечта ...Прочистване..... интензивност 64 %

Втори вид сеч ...../ интензивност ..... %

2.Площ на подотдела ...9,7.....ха Размер на сечището...9,7..... ха

3. Състав по план/програма ...5 Бор 10..... действителен ...5 Бор 10.....

5. Запас на 1 ха: с клони ...145.....куб.м/ха , без клони ...114.....куб. м/ха.

6. Среден наклон на терена .....градуса.

7. Очакван добив от маркираната дървесина .....56 .....лежаща маса, куб.м.

дърв. вид / категория						дърв. вид / категория	5 Бор				
едра						дребна					вър-
средна						дърва	56				шина

8.Наличие и характеристика на подраста преди сечта (състав, възраст, средна височина, % на покритие) .....

.....

9. Средно извозно разстояние ...250.....

10. Други характеристики на насаждението (*токовища, статбовища, находища, отдели, подотдели, кварталите, които попадат в обхвата на горско-опитна експериментална база, защитени видове описани в докладна за горско-опитна експериментална база, защитена зона, биосферно разпоредване и др.*)

Натура 2000 : BG0002063 (Западни родопи)

ВКС 1 ; ВКС 2 ; ВКС 4

III. Технологични указания

1. Дървесината в насаждението да се добива при спазване на технологичната схема по т. 1

2. Сечта ще се извършва с (моторен трион, ръчно, машини; кастренето на отсечените стъбла се извършва в сечище, на временен склад) ...с Дизелмоторен трион.....

.....

3. Извозът от сечището до временните складове ще се осъществява с ...Конен транспорт

с Шевтинг Тип и механизирано

на (цели стъбла, дълги/къси секции, сортименти, чипс и др.; с влачене по терена, изцяло натоварени)...

...На сортименти.....

.....

4. Проектирани нови горски автомобилни пътища съгласно Наредба 5 за строителството в горските територии без промяна на предназначението им: дължина .....м, широчина .....м.

5. Изграждане и ремонт на временни извозни горски пътища:

5.1 Трактори – допустимо разстояние между тях .....м (не по-малко от 40 м), дължина ..... м, широчина 4 м.

5.2 Коларски - разстояние между тях.....м (не по-малко от 40 м), дължина .....м, широчина ... м

6. Просеки за въжени линии: ..... бр.

допустимо разстояние между просеките ..... м., дължина ..... м., широчина ..... м.

7. Направа на технологични просеки .....бр.

допустимо разстояние между тях .....м., дължина .....м., широчина ..... м.

8. Изграждане на нови временни складове (бр., площ в ха) .....

.....

9. Мерки за опазване на оставащите на корен дървета, подраста, младняка и почвата

да се спазват стриктно мерките да се намалят до т-ка да

10. Начини за почистване на сечището ...Отпадът ще бъде натрупан в купи т-ка

11. Други указания: Забранява се изхвърлянето на чужди

за района вредни за средата.....

Да се изнасят битовите отпадъци от сечището извън горските територии на определените за това места.

12. Всички операции по подготвителните и основните работи да се извършват съгласно изискванията на Правилника за здравословни и безопасни условия на труд в горите и правилата за противопожарна безопасност в горите.

ЗАПОЗНАТ с технологичния план: ..... /попълва се след издаването на позволителното за сеч

Лицето по чл. 108, ал. 2 от ЗГ, на което е издадено позволително за сеч № .....

.....

/ трите имена, подпис, дата - /

№ и дата на удостоверението за упражняване на лесовъдска практика: .....

Образец по чл. 53, ал. 6 от НСГ

Изготвил: ..... /п/* ...
.....
име, фамилия, подпис: .....
дата: .....г.,
№ и дата на удостоверението за упражняване на лесовъдска практика: .....

Одобрил: .....
.....
име, фамилия, подпис: .....
дата: .....г.
№ и дата на удостоверението за упражняване на лесовъдска практика: .....

ТЕХНОЛОГИЧЕН ПЛАН № ....

За добив на дървесина от отдел.....подотдел.....
На ТП ДГС/ДЛС.....*/попълва се само за държавни гори/*
Община .....: Землище .....:
имот с (кадастрален идентификатор/КВС) №..... */попълва се само за недържавни гори/*

I. Схема за добива на дървесина от насаждението

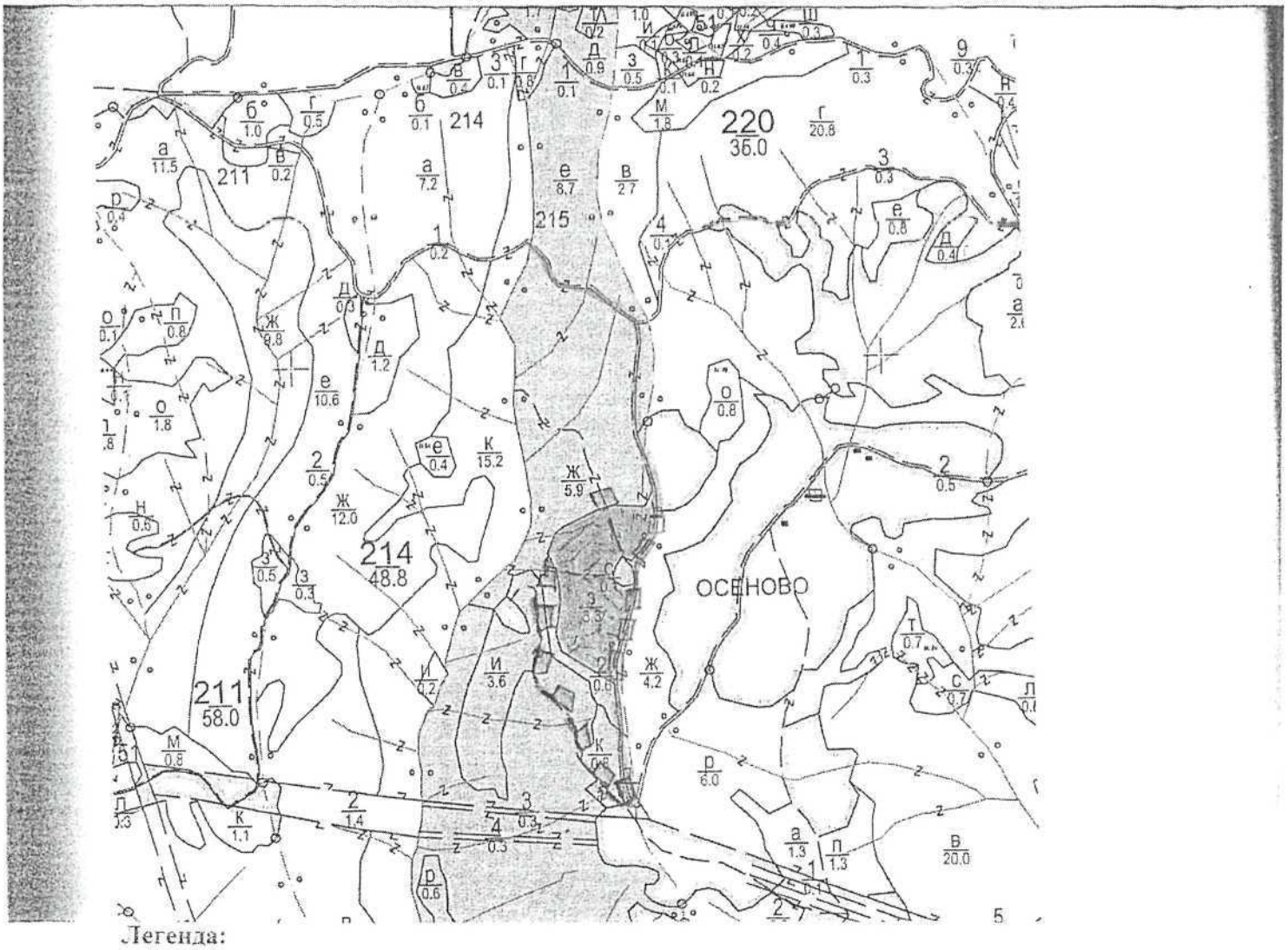

Легенда:

- проектирани коларски вр. извозни пътища
- проектирани трактарни вр. извозни пътища
- съществуващи извозни пътища
- временен склад
- съществуващ автомобилен път
- трасе на въжена линия
- технологична просека
- проектиран автомобилен път
- Маркирано насаждение
- МЗГ за гарантиран с гол. ч. за изх. на бъдещи

На схемата задължително се нанасят контурите на насаждението имота, съществуващите и проектирани временни горски пътища, технологичните просеки, просеките за въжени линии, извозни пътища, временни складове както и връзката им със съществуващата автомобилна пътна мрежа.

II. Характеристика на насаждението

1.Вид на сечта Санитарна / интензивност 12 %
Втори вид сеч ..... / интензивност .....%
2.Площ на подотдела 33 ха Размер на сечището 3,3 ха
3. Състав по план/програма 10 Г, 0к 2, 3ал 1, Ос действителен 10 Г, 0к 2 зал 1, Ос
5. Запас на 1 ха: с клони 385 куб.м/ха , без клони 329 куб. м/ха.
6. Среден наклон на терена 31 градуса.
7. Очакван добив от маркираната дървесина 139 лежаща маса, куб.м.

дърв. вид / категория						дърв. вид / категория						
едра	3					дребна	–	–	–			вър-
средна	–					дърва	93	27	16			шина

8.Наличие и характеристика на подраста преди сечта (състав, възраст. средна височина, % на покритие) .....
.....
9. Средно извозно разстояние ..90.....;
10. Други характеристики на насаждението (*токовища, сватбовища, надлесни дървета, сервитути, защитени територии, Натура 2000, защитени видове описани в доклада за гори с висока консервационна стойност, мъртва дървесина, водоохранни зони, биологично разнообразие и др.*)
Натура 2000
.....

III. Технологични указания

1. Дървесината в насаждението да се добива при спазване на технологичната схема по т. I
2. Сечта ще се извършва с (моторен трион, ръчно, машини; кастренето на отсечените стъбла се извършва: в сечище, на временен склад) бензиномоторен трион, кастренето в сечището
.....
3. Извозът от сечището до временните складове ще се осъществява с Животинска тяга
на (цели стъбла, дълги/къси секции, сортименти, чипс и др.: с влачене по терена, изцяло натоварени) сортименти
.....
4. Проектирани нови горски автомобилни пътища съгласно Наредба 5 за строителството в горските територии без промяна на предназначението им: дължина .....м. широчина .....м.
5. Изграждане и ремонт на временни извозни горски пътища:
5.1 Тракторни – допустимо разстояние между тях .....м (не по-малко от 40 м), дължина .....м, широчина 4 м.
5.2 Коларски - разстояние между тях.....м (не по-малко от 40 м), дължина .....м, широчина ... м
6. Просеки за въжени линии: ..... бр.
допустимо разстояние между просеките ..... м., дължина ..... м., широчина ..... м.
7. Направа на технологични просеки .....бр.
допустимо разстояние между тях .....м., дължина .....м., широчина ..... м.
8. Изграждане на нови временни складове (бр., площ в ха) .....
.....
9. Мерки за опазване на оставащите на корен дървета, подраста, младиняка и почвата Да се спазва стандартна технология за сеч и извоз
10. Начини за почистване на сечището На купчина в сечището
11. Други указания: Почистването да се извърши в едногодишен срок от сечта
.....
Да се изнасят битовите отпадъци от сечището извън горските територии на определените за това места.
12. Всички операции по подготвителните и основните работи да се извършват съгласно изискванията на Правилника за здравословни и безопасни условия на труд в горите и правилата за противопожарна безопасност в горите.

ЗАПОЗНАТ с технологичния план: ...../попълва се след издаването на позволителното за сеч/
Лицето по чл. 108, ал. 2 от ЗГ, на което е издадено позволително за сеч № .....
.....
/ трите имена, подпис, дата /
№ и дата на удостоверението за упражняване на лесовъдска практика: .....

Образец по чл. 53, ал. 6 от НС

Изготвил: ..... /п/*
....
/име, фамилия/ подпис
дата: .....
№ и дата на удостоверението за упражняване на лесовъдска практика: .....

Одобрил: /п/* .....
.....
име, фамилия/ подпис: .....
дата: .....
№ и дата на удостоверението за упражняване на лесовъдска практика: .....

ТЕХНОЛОГИЧЕН ПЛАН № ....

За добив на дървесина от отдел.....подотдел.....
На ТП ДГС/ДЛС..... /попълва се само за държавни гори/
Община .....; Землище .....;
имот с (кадастрален идентификатор КВС) №..... /попълва се само за недържавни гори/

I. Схема за добива на дървесина от насаждението

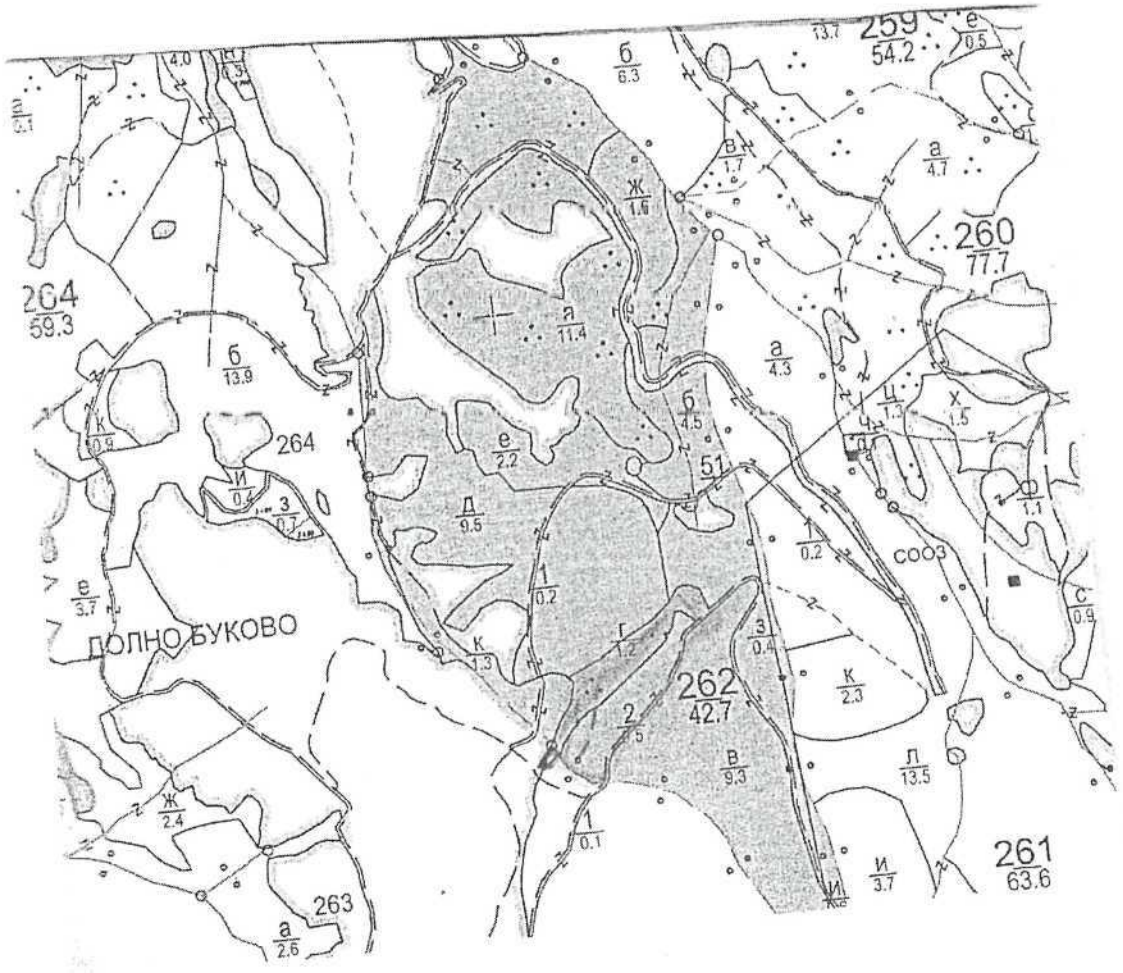

Легенда:

- проектирани коларски вр. извозни пътища
- проектирани тракторни вр. извозни пътища
- съществуващи извозни пътища
- временен склад
- съществуващ автомобилен път
- трасе на въжена линия
- технологична просека
- проектиран автомобилен път
- .....
- .....

На схемата задължително се нанасят контурите на насаждението имота, съществуващите и проектирани времен горски пътища, технологичните просеки, просеките за въжени линии, извозни пътища, временни складове както връзката им със съществуващата автомобилна пътна мрежа.

II. Характеристика на насаждението

1.Вид на сечта ...../ интензивност ...%

Втори вид сеч ...../ интензивност ...%

2.Площ на подотдела ...ха Размер на сечището..... ха

3. Състав по план/програма:...действителен...

5. Запас на 1 ха: с клони.....куб.м/ха . без клони .....куб. м/ха.

6. Среден наклон на терена ....градуса.

7. Очакван добив от маркираната дървесина .....лежаща маса, куб.м.

дърв. вид / категория						дърв. вид / категория						
едра						дребна	-	-	-			вър-
средна						дърва	9	32	3	15		шина

8.Наличие и характеристика на подраста преди сечта (състав, възраст, средна височина, % на покритие) .....

.....

9. Средно извозно разстояние ...:

10. Други характеристики на насаждението (*токовища, сватбовища, наделени дървета, сервитути, защитени територии, Натура 2000, защитени видове описани в доклада за гори с висока консервационна стойност, мъртва дървесина, вододайни зони, биологично разнообразие и др.*)

.....

.....

III. Технологични указания

1. Дървесината в насаждението да се добива при спазване на технологичната схема по т. I

2. Сечта ще се извършва с (моторен трион, ръчно, машини; кастренето на отсечените стъбла се извършва: в сечище, на временен склад) ...

.....

3. Извозът от сечището до временните складове ще се осъществява с....

на (цели стъбла, дълги/къси секции, сортименти, чипс и др.; с влачене по терена, изцяло натоварени)....

.....

4. Проектирани нови горски автомобилни пътища съгласно Наредба 5 за строителството в горските територии без промяна на предназначението им: дължина .....м. широчина .....м.

5. Изграждане и ремонт на временни извозни горски пътища:

5.1 Тракторни – допустимо разстояние между тях .....м (не по-малко от 40 м). дължина .....м, широчина 4 м.

5.2 Коларски - разстояние между тях.....м (не по-малко от 40 м). дължина .....м. широчина ... м

6. Просеки за въжени линии: ..... бр.

допустимо разстояние между просеките ..... м., дължина ..... м., широчина ..... м.

7. Направа на технологични просеки .....бр.

допустимо разстояние между тях .....м., дължина .....м., широчина ..... м.

8. Изграждане на нови временни складове (бр., площ в ха) .....

.....

9. Мерки за опазване на оставащите на корен дървета, подраста, младиняка и почвата

10. Начини за почистване на сечището

11. Други указания: .....

Да се изнасят битовите отпадъци от сечището извън горските територии на определените за това места.

12. Всички операции по подготвителните и основните работи да се извършват съгласно изискванията на Правилника за здравословни и безопасни условия на труд в горите и правилата за противопожарна безопасност в горите.

ЗАПОЗНАТ с технологичния план: .....попълва се след издаването на позволителното за сеч/

Лицето по чл. 108, ал. 2 от ЗГ, на което е издадено позволително за сеч № .....

.....

/ трите имена, подпис, дата - /

№ и дата на удостоверението за упражняване на лесовъдска практика: .....

Образец по чл. 53, ал. 6 от НСГ

Изготвил: Петев /п/*
Тишев
име, фамилия/ подпис:
дата: 28.6.20г.
№ и дата на удостоверението за упражняване на лесовъдска практика: 10987 / 29.11.14г

Одобрил: /п/*
инж. Д. Даскалова
име, фамилия/ подпис:
дата: 29.09.2020г.
№ и дата на удостоверението за упражняване на лесовъдска практика: 2062 / 10.05.2012г.

ТЕХНОЛОГИЧЕН ПЛАН № ....

За добив на дървесина от отдел 272 подотдел б
На ТП ДГС/ДЛС Петрич *попълва се само за държавни гори/*
Община Брезница: Землище Брезница;
имот с (кадастрален идентификатор КВС) №..... *попълва се само за недържавни гори/*

I. Схема за добива на дървесина от насаждението

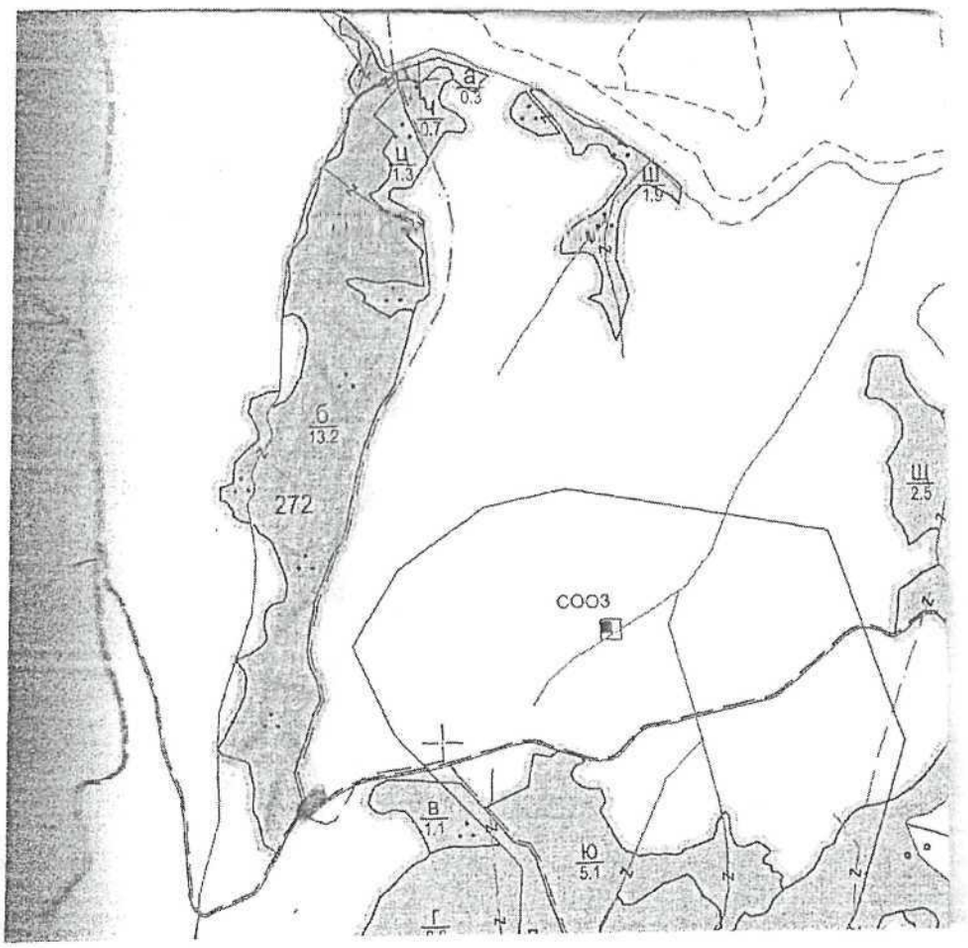

Легенда:

- проектирани коларски вр. извозни пътища
- проектирани тракторни вр. извозни пътища
- съществуващи извозни пътища
- временен склад
- съществуващ автомобилен път
- трасе на въжена линия
- технологична просека
- проектиран автомобилен път
- отдел/подотдел
- граници на имота

На схемата задължително се нанасят контурите на насаждението/имота, съществуващите и проектирани врем горски пътища, технологичните просеки, просеките за въжени линии, извозни пътища, временни складове как връзката им със съществуващата автомобилна пътна мрежа.

II. Характеристика на насаждението

1.Вид на сечта ...Постепенна.../ интензивност ...6...%
Втори вид сеч ...../ интензивност .....%
2.Площ на подотдела ...12,2....ха Размер на сечището.....1,2..... ха
3. Състав по план/програма..... действителен.....
5. Запас на 1 ха: с клони...82 пл/ха...куб.м/ха . без клони .....куб. м/ха.
6. Среден наклон на терена ...6.....градуса.
7. Очакван добив от маркираната дървесина .....130.....лежаща маса, куб.м.

дърв. вид / категория	бук ед	з.бук				дърв. вид / категория	бук ед	бук	з.бук			
едра						дребна			1			вър-
средна	5	3				дърва	52	6	33			шина

8.Наличие и характеристика на подраста преди сечта (състав, възраст, средна височина, % на покритие) .....
.....
9. Средно извозно разстояние .....100.....;
10. Други характеристики на насаждението (*токовища, сватбовища, надлесни дървета, сервитути, защитени територии, Натура 2000, защитени видове описани в доклада за гори с висока консервационна стойност, мъртва дървесина, вододайни зони, биологично разнообразие и др.*) ...Имот Натура 2000 BKC2.....
.....

III. Технологични указания

1. Дървесината в насаждението да се добива при спазване на технологичната схема по т. I
2. Сечта ще се извършва с (моторен трион, ръчно, машини: кастренето на отсечените стъбла се извършва: в сечище, на временен склад) ...с моторна трион.....
.....
3. Извозът от сечището до временните складове ще се осъществява с...планинска пътя.....
...м. механизирано.....
на (цели стъбла, дълги/къси секции, сортименти, чипс и др.; с влачене по терена, изцяло натоварени).....
...цели и дебели секции до 10м, изцяло натоварени и част.....
...разкрояване.....
4. Проектирани нови горски автомобилни пътища съгласно Наредба 5 за строителството в горските територии без промяна на предназначението им: дължина .....м. широчина .....м.
5. Изграждане и ремонт на временни извозни горски пътища:
5.1 Тракторни – допустимо разстояние между тях .....м (не по-малко от 40 м), дължина .....м, широчина 4 м.
5.2 Коларски - разстояние между тях.....м (не по-малко от 40 м), дължина .....м, широчина ... м
6. Просеки за въжени линии: ..... бр.
допустимо разстояние между просеките ..... м., дължина ..... м., широчина ..... м.
7. Направа на технологични просеки .....бр.
допустимо разстояние между тях .....м., дължина .....м., широчина ..... м.
8. Изграждане на нови временни складове (бр., площ в ха) .....
.....
9. Мерки за опазване на оставащите на корен дървета, подраста, младиняка и почвата ...Да се спазват стриктно мерките за сеч и извоз на дървесината, да се.....
10. Начини за почистване на сечището ...сгребат остатъците на корен удебе.....
11. Други указания: ...Сечищне вършината на изсечена по време на сеч бук.....
...без сечище.....
Да се изнасят битовите отпадъци от сечището извън горските територии на определените за това места.
12. Всички операции по подготвителните и основните работи да се извършват съгласно изискванията на Правилника за здравословни и безопасни условия на труд в горите и правилата за противопожарна безопасност в горите.

ЗАПОЗНАТ с технологичния план: ..... /попълва се след издаването на позволителното за сеч/
Лицето по чл. 108, ал. 2 от ЗГ, на което е издадено позволително за сеч № .....
.....
/ трите имена, подпис, дата /
№ и дата на удостоверението за упражняване на лесовъдска практика: .....

Образец по чл. 53, ал. 6 от Н

Изготвил: /п/*
Николай Бъчков
име, фамилия, подпис
дата: 14.09.2010 г.
№ и дата на удостоверението за упражняване на лесовъдска практика: 5439/ 20.04.10 г.

Одобрил: /п/*
Инж. Д. Димитрова
име, фамилия, подпис
дата: 20.09.2010 г.
№ и дата на удостоверението за упражняване на лесовъдска практика: 2062/10-05-2012 г.

ТЕХНОЛОГИЧЕН ПЛАН № ....

За добив на дървесина от отдел 288 подотдел Г
На ТП ДГС/ДЛС Чепинци *(попълва се само за държавни гори)*
Община Доспат Землище Доспат
имот с (кадастрален идентификатор/КВС) №..... *(попълва се само за недържавни гор.*

I. Схема за добива на дървесина от насаждението

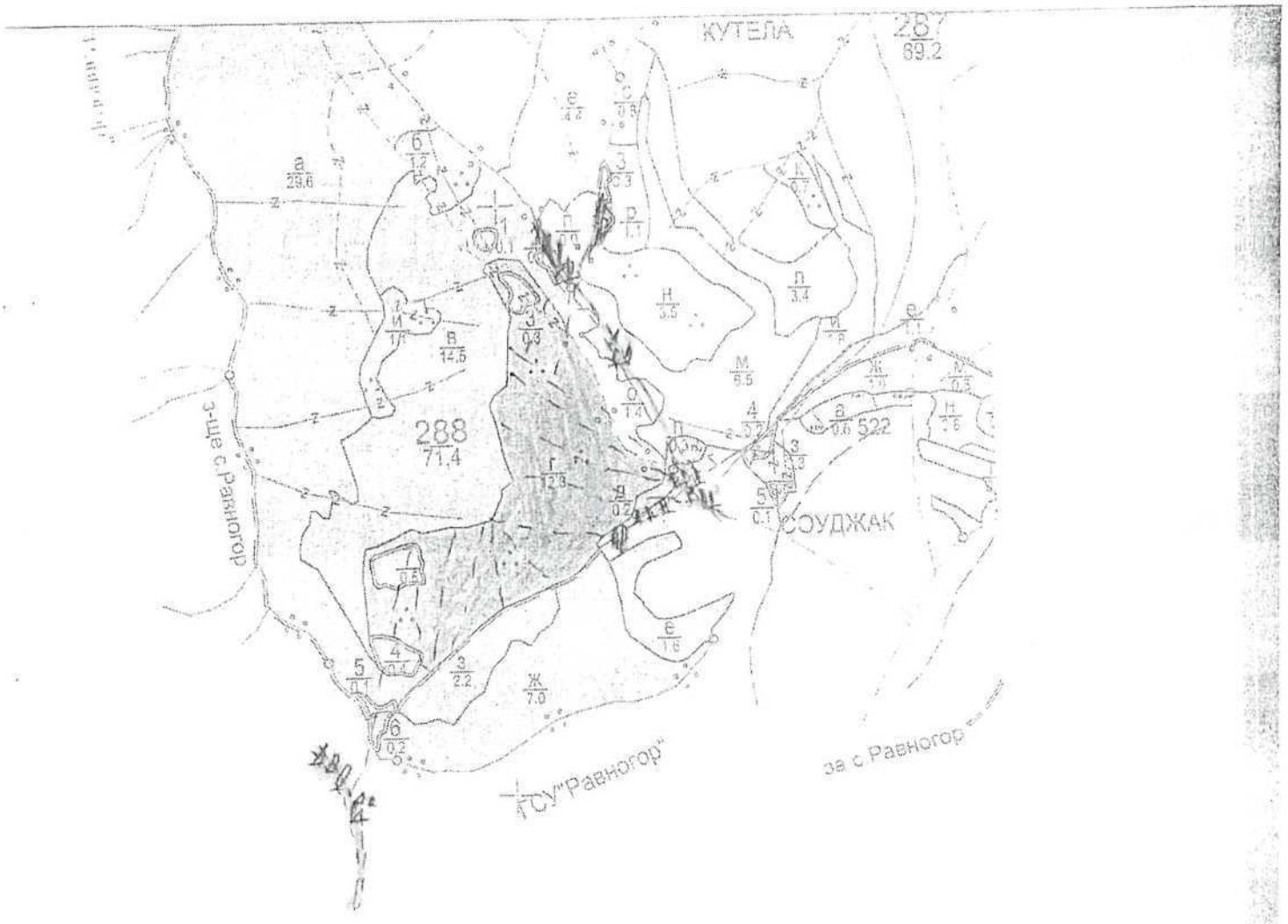

Легенда:

- проектирани коларски вр. извозни пътища
- проектирани тракторни вр. извозни пътища
- съществуващи извозни пътища
- временен склад
- съществуващ автомобилен път
- трасе на въжена линия
- технологична просека
- проектиран автомобилен път
- Нарк. ж-е
- Канчокен пр.

На схемата задължително се нанасят контурите на насаждението-имота, съществуващите и проектирани временски пътища, технологичните просеки, просеките за въжени линии, извозни пътища, временни складове как връзката им със съществуващата автомобилна пътна мрежа.

II. Характеристика на насаждението

1.Вид на сечта ..... интензивност ..... %
Втори вид сеч ..... интензивност ..... %
2.Площ на подотдела ..... ха. Размер на сечището. ..... ха
3. Състав по план/програма..... действителен.....
5. Запас на 1 ха: с клони..... куб.м/ха . без клони ..... куб. м ха.
6. Среден наклон на терена .....градуса.
7. Очакван добив от маркираната дървесина .....лежаща маса. куб.м.

дърв. вид / категория				дърв. вид / категория			
едра				дребна			вър-
средна				дърва			шина

8.Наличие и характеристика на подраста преди сечта (състав. възраст. средна височина. % и покритие) .....

9. Средно извозно разстояние ..... м.
10. Други характеристики на насаждението (*токовища, сватбовища, надлесни дървета, сервитути, защитени територии, Натура 2000, защитени видове отглеждани в дендрариа за гори с висока консервационна стойност, мъртва дървесина, водоизточници, биологично разнообразие и др.*)
.....

III. Технологични указания

1. Дървесината в насаждението да се добива при спазване на технологичната схема по т. 1
2. Сечта ще се извършва с (моторен трион, ръчно, машини: кастренето на отсечените стъбла се извършва: сечище, на временен склад) .....
3. Извозът от сечището до временните складове ще се осъществява с .....
на (цели стъбла, дълги-къси секции, сортименти, чипс и др.; с влачене по терена, изцяло натоварени).....
.....
4. Проектирани нови горски автомобилни пътища съгласно Наредба 5 за строителството горските територии без промяна на предназначението им: дължина .....м. широчина .....м.
5. Изграждане и ремонт на временни извозни горски пътища:
5.1 Тракторни – допустимо разстояние между тях .....м (не по-малко от 40 м), дължина ..... широчина 4 м.
5.2 Коларски - разстояние между тях.....м (не по-малко от 40 м), дължина .....м. широчина ... м
6. Просеки за въжени линии: ..... бр.
допустимо разстояние между просеките ..... м., дължина ..... м., широчина ..... м.
7 Направа на технологични просеки .....бр.
допустимо разстояние между тях .....м., дължина .....м., широчина ..... м.
8. Изграждане на нови временни складове (бр., площ в ха) .....
9. Мерки за опазване на оставащите на корен дървета, подраста, младиняка и почвата .....
10. Начини за почистване на сечището .....
11. Други указания: .....
Да се изнасят битовите отпадъци от сечището извън горските територии на определените за това места.
12. Всички операции по подготвителните и основните работи да се извършват съгласно изискванията на Правилника за здравословни и безопасни условия на труд в горите и правилата за противопожарна безопасност в горите.

ЗАПОЗНАТ с технологичния план: ..... попълва се след издаването на позволителното за сеч
Лицето по чл. 108, ал. 2 от ЗГ, на което е издадено позволително за сеч № .....

трите имена, подпис, дата

№ и дата на удостоверението за упражняване на лесовъдска практика: .....

Образец по чл. 53, ал. 6 от НСГ

Изготвил: /п/* Стоян Илиев
.....,
име, фамилия, подпис: .....
дата: 23.07.20г.
№ и дата на удостоверението за упражняване на лесовъдска практика: 5471/20.02.12г

Одобрил: /п/*
.....
име, фамилия, подпис: .....
дата: 29.09.2020 г.
№ и дата на удостоверението за упражняване на лесовъдска практика: 2062/16.05.2012г.

ТЕХНОЛОГИЧЕН ПЛАН № ....

За добив на дървесина от отдел 308 подотдел Ж
На ТП ДГС/ДЛС Белица /попълва се само за държавни гори/
Община Сърница: Землище Сърница:
имот с (кадастрален идентификатор/КВС) №..... /попълва се само за недържавни гори/

I. Схема за добива на дървесина от насаждението

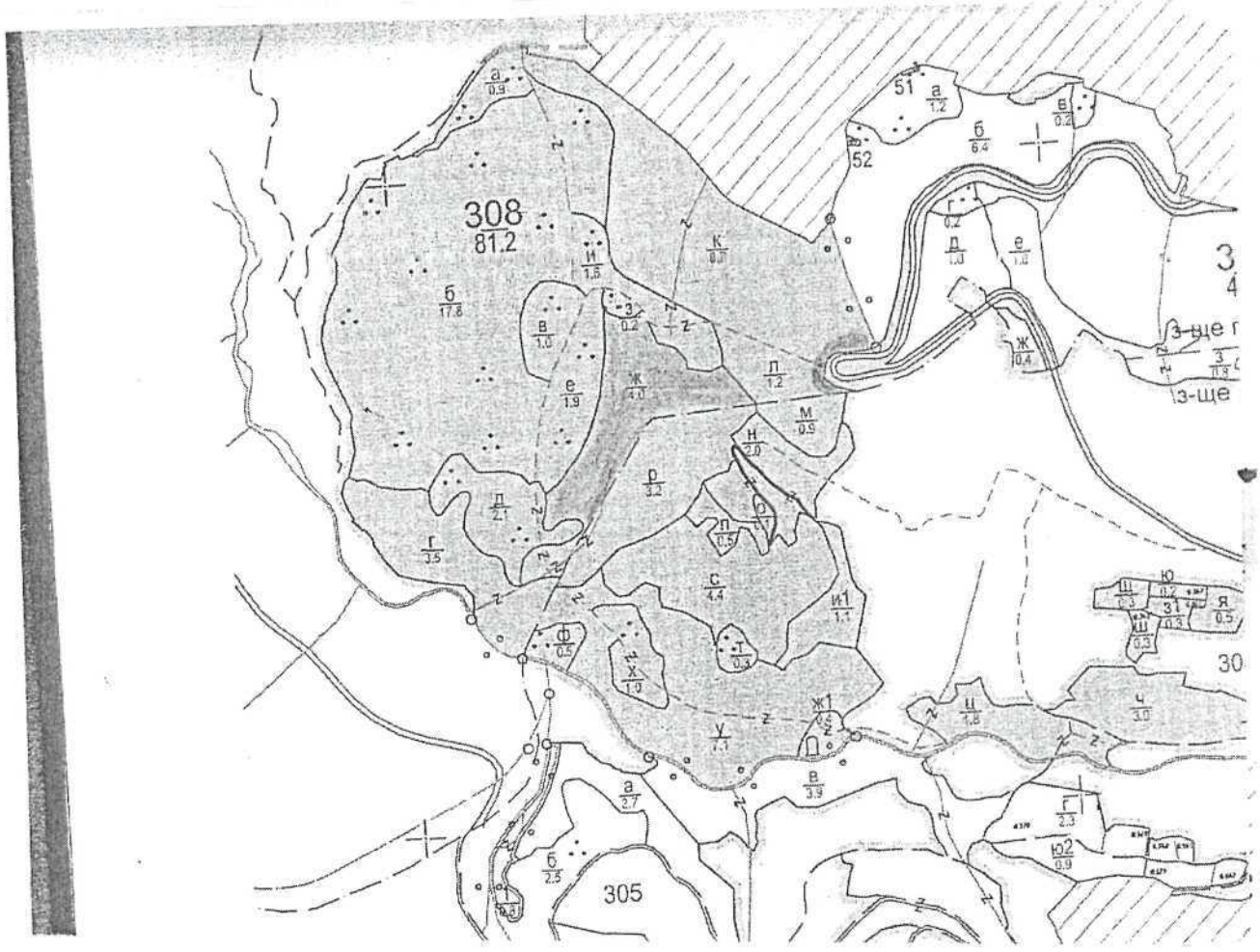

Легенда:

- проектирани коларски вр. извозни пътища
- проектирани тракторни вр. извозни пътища
- съществуващи извозни пътища
- временен склад
- съществуващ автомобилен път
- трасе на въжена линия
- технологична просека
- проектиран автомобилен път
- Ограждано насаждение
- място за отглеждане на ГСМ

На схемата задължително се нанасят контурите на насаждението/имота, съществуващите и проектирани временн горски пътища, технологичните просеки, просеките за въжени линии, извозни пътища, временни складове както връзката им със съществуващата автомобилна пътна мрежа.

II. Характеристика на насаждението

1.Вид на сечта ...Прочистка.../ интензивност 21 %
Втори вид сеч ...../ интензивност .....%
2.Площ на подотдела ...4,0...ха Размер на сечището...4,0..... ха
3. Състав по план/програма...4Б2Ос2Тр2..... действителен...4Б2Ос2Тр2.....
5. Запас на 1 ха: с клони...122...куб.м/ха . без клони ...107.....куб. м/ха.
6. Среден наклон на терена ...21.....градуса.
7. Очакван добив от маркираната дървесина .....79.....лежаща маса, куб.м.

дърв. вид / категория						дърв. вид / категория	66	26	33			
едра						дребна	-	-	-			вър-
средна						дърва	10	40	23			шина

8.Наличие и характеристика на подраста преди сечта (състав, възраст, средна височина, % на покритие) .....
.....
9. Средно извозно разстояние ..400м.
10. Други характеристики на насаждението (*токовища, сватбовища, надлесни дървета, сервитути, защитени територии, Натура 2000, защитени видове описани в доклада за гори с висока консервационна стойност, мъртва дървесина, водоопайни зони, биологично разнообразие и др.*): Имот натура 2000, ВКС2
.....

III. Технологични указания

1. Дървесината в насаждението да се добива при спазване на технологичната схема по т. I
2. Сечта ще се извършва с (моторен трион, ръчно, машини; кастренето на отсечените стъбла се извършва: на сечище, на временен склад) ...бензиномоторен верижен трион.....
.....
3. Извозът от сечището до временните складове ще се осъществява с...Тракторна м823.....
на (цели стъбла, дълги/къси секции, сортименти, чипс и др.; с влачене по терена, изцяло натоварени).....
...На къси и дълги секции и сортиментно.....
.....
4. Проектирани нови горски автомобилни пътища съгласно Наредба 5 за строителството в горските територии без промяна на предназначението им: дължина .....м. широчина .....м.
5. Изграждане и ремонт на временни извозни горски пътища:
5.1 Тракторни – допустимо разстояние между тях .....м (не по-малко от 40 м), дължина .....м широчина 4 м.
5.2 Коларски - разстояние между тях.....м (не по-малко от 40 м), дължина .....м. широчина ... м
6. Просеки за въжени линии: ..... бр.
допустимо разстояние между просеките ..... м., дължина ..... м., широчина ..... м.
7. Направа на технологични просеки .....бр.
допустимо разстояние между тях .....м., дължина .....м., широчина ..... м.
8. Изграждане на нови временни складове (бр., площ в ха) .....
.....
9. Мерки за опазване на оставащите на корен дървета, подраста, младиняка и почвата: Стриктно спазване на указанията дадени в тех. имот
10. Начини за почистване на сечището ръчно, моторно по сечищата
11. Други указания: .....
.....
Да се изнасят битовите отпадъци от сечището извън горските територии на определените за това места.
12. Всички операции по подготвителните и основните работи да се извършват съгласно изискванията на Правилника за здравословни и безопасни условия на труд в горите и правилата за противопожарна безопасност в горите.

ЗАПОЗНАТ с технологичния план: ...../попълва се след издаването на позволителното за сеч
Лицето по чл. 108, ал. 2 от ЗГ, на което е издадено позволително за сеч № .....
.....
/ трите имена, подпис, дата -/
№ и дата на удостоверението за упражняване на лесовъдска практика: .....

Образец по чл. 53, ал. 6 от НСГ

Изготвил: Стоян Илиев /п/*

име, фамилия, подпис: ....

дата: 23.07.20..г.

№ и дата на удостоверението за упражняване на лесовъдска практика: 5471/20.02.12г

Одобрил: /п/*

инж. Л. Калабанова

име, фамилия, подпис: .....

дата: 24.09.2012г.

№ и дата на удостоверението за упражняване на лесовъдска практика: 2062/16.05.2012г.

ТЕХНОЛОГИЧЕН ПЛАН № ....

За добив на дървесина от отдел 308 подотдел г

На ТП ДГС/ДЛС Кемера /попълва се само за държавни гори/

Община Брацигово: Землище Рогово

имот с (кадастрален идентификатор/КВС) №..... /попълва се само за недържавни гори/

I. Схема за добива на дървесина от насаждението



Легенда:

- проектирани коларски вр. извозни пътища
- проектирани тракторни вр. извозни пътища
- съществуващи извозни пътища
- временен склад
- съществуващ автомобилен път
- трасе на въжена линия
- технологична просека
- проектиран автомобилен път
- Маркирано насаждение
- място за отглеждане на ЯСН

На схемата задължително се нанасят контурите на насаждението/имота, съществуващите и проектирани времени горски пътища, технологичните просеки, просеките за въжени линии, извозни пътища, временни складове както връзката им със съществуващата автомобилна пътна мрежа.

II. Характеристика на насаждението

1.Вид на сечта ...Продирка.../ интензивност 25 %
Втори вид сеч ...../ интензивност .....%
2.Площ на подотдела ..3,2....ха Размер на сечището....3,2..... ха
3. Състав по план/програма..10Б9Ск1..... действителен...10Б9Ск1.....
5. Запас на 1 ха: с клони..119.....куб.м/ха . без клони ..102.....куб. м/ха.
6. Среден наклон на терена ....15.....градуса.
7. Очакван добив от маркираната дървесина ....70.....лежаща маса, куб.м.

дърв. вид / категория						дърв. вид / категория	39	26	66			
едра						дребна	-	-	-			вър-
средна						дърва	25	37	8			шина

8.Наличие и характеристика на подраста преди сечта (състав, възраст, средна височина, % на покритие) .....Няма.....
.....
9. Средно извозно разстояние .500м.
10. Други характеристики на насаждението (*токовища, сватбовища, надлесни дървета, сервитути, защитени територии, Натура 2000, защитени видове описани в доклада за гори с висока консервационна стойност, мъртва дървесина вододайни зони, биологично разнообразие и др.*) Цъвти Натура 2000, ВХС 2
.....

III. Технологични указания

1. Дървесината в насаждението да се добива при спазване на технологичната схема по т. I
2. Сечта ще се извършва с (моторен трион, ръчно, машини; кастренето на отсечените стъбла се извършва: в сечище, на временен склад) ...Бензиномотори, верижен трион.....
.....
3. Извозът от сечището до временните складове ще се осъществява с...Животинска тяга.....
на (цели стъбла, дълги/къси секции, сортименти, чипс и др.; с влачене по терена, изцяло натоварени).....
На къси секции и сортименти.....
.....
4. Проектирани нови горски автомобилни пътища съгласно Наредба 5 за строителството в горските територии без промяна на предназначението им: дължина .....м. широчина .....м.
5. Изграждане и ремонт на временни извозни горски пътища:
5.1 Тракторни – допустимо разстояние между тях .....м (не по-малко от 40 м), дължина .....м широчина 4 м.
5.2 Коларски - разстояние между тях.....м (не по-малко от 40 м), дължина .....м, широчина ... м
6. Просеки за въжени линии: ..... бр.
допустимо разстояние между просеките ..... м., дължина ..... м., широчина ..... м.
7. Направа на технологични просеки .....бр.
допустимо разстояние между тях .....м., дължина .....м., широчина ..... м.
8. Изграждане на нови временни складове (бр., площ в ха) .....
.....
9. Мерки за опазване на оставащите на корен дървета, подраста, младиняка и почвата Стриктно спазване на изискванията дадени в техн. инв.
10. Начини за почистване на сечището Физическо почистване.....
11. Други указания: .....
.....
Да се изнасят битовите отпадъци от сечището извън горските територии на определените за това места.
12. Всички операции по подготвителните и основните работи да се извършват съгласно изискванията на Правилника за здравословни и безопасни условия на труд в горите и правилата за противопожарна безопасност в горите.

ЗАПОЗНАТ с технологичния план: ...../попълва се след издаването на позволителното за сеч
Лицето по чл. 108, ал. 2 от ЗГ, на което е издадено позволително за сеч № .....
.....
/ трите имена, подпис, дата - /
№ и дата на удостоверението за упражняване на лесовъдска практика: .....

Образец по чл. 53, ал. 6 от НСГ

Изготвил: ..... /п/* .....
име фамилия, подпис
дата: 28.12.16 г.
№ и дата на удостоверението за упражняване на лесовъдска практика: 26.3.1992 г.

Одобрил: ..... /п/*
име фамилия, подпис
дата: 29.09.2020 г.
№ и дата на удостоверението за упражняване на лесовъдска практика: 2062 / 10.05.2012 г.

ТЕХНОЛОГИЧЕН ПЛАН № ....

За добив на дървесина от отдел 339 ..... подотдел б .....
На ТП ДГС/ДЛС Велинград ..... *попълва се само за държавни гори*
Община Велинград ..... Землище Велинград .....
имот с (кадастрален идентификатор/КВС) № ..... *попълва се само за недържавни гори*

I. Схема за добива на дървесина от насаждението

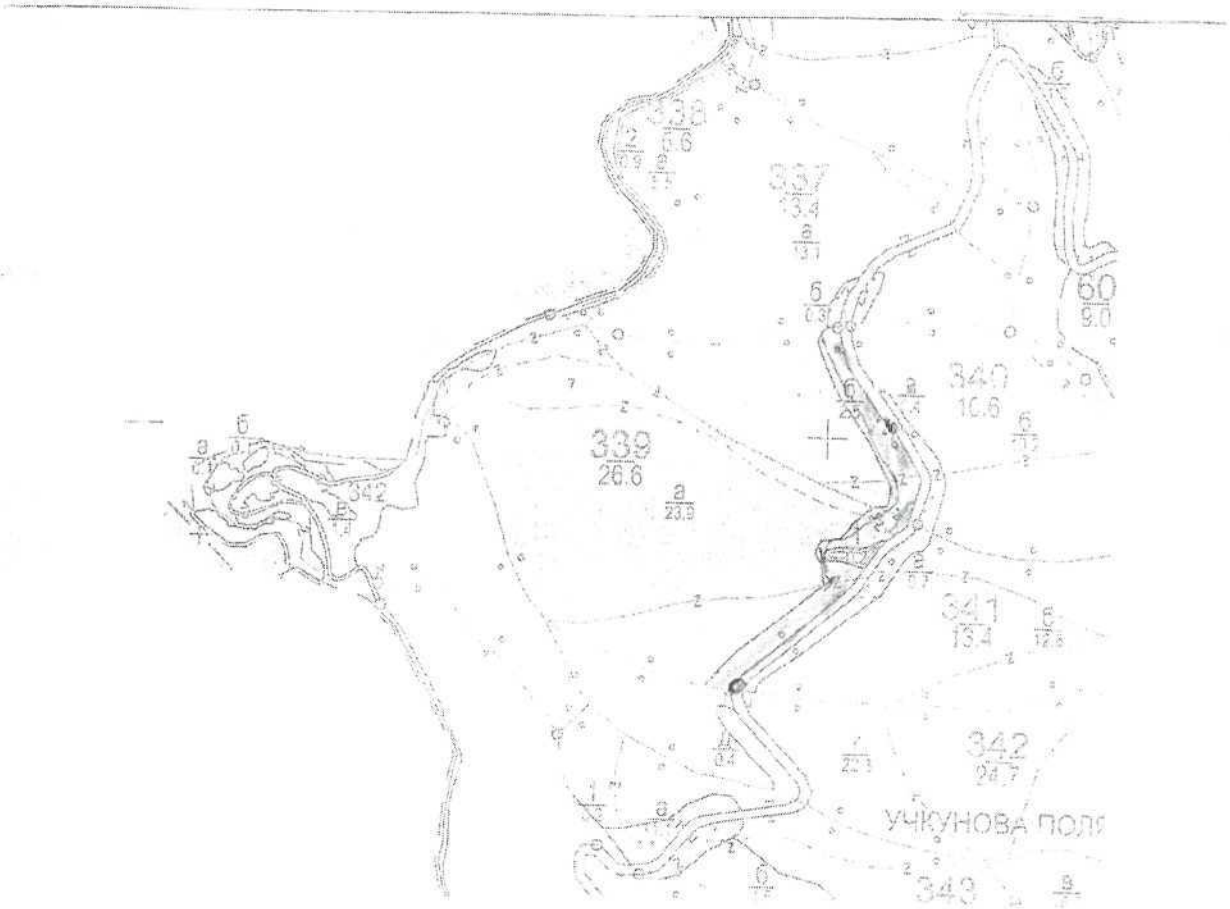

Легенда:
- ▭ извозни пътища
- ▭ проектирани колорски пр. извозни пътища
- ▭ съществуващи извозни пътища
- ▭ съществуващ автомобилски път
- ▭ технологична просека
- ▭ картирано насаждение
- ▭ проектирани трактористки пр. извозни пътища
- ▭ временен склад
- ▭ трасе на въжена линия
- ▭ проектиран автомобилски път
- ▭ площ за складиране на дърва

#17 - ке картирана гасо

На схемата задължително се нанасят контурите на насаждението имота, съществуващите и проектирани временни горски пътища, технологичните просеки, просеките за въжени линии, извозни пътища, временни складове както връзката им със съществуващата автомобилна пътна мрежа.

II. Характеристика на насаждението

1.Вид на сечта ...Санитарна... интензивност ...5...%
Втори вид сеч ..... интензивност .....%
2.Площ на полутдела ...5,9... ха Размер на сечището ...0,5... ха
3. Състав по план програма ...5Бк,1Гр,1Яз,1Кл,1Ак... действителен ...5Бк,1Гр,1Яз,1Кл,1Ак...
5. Запас на 1 ха: с клони ...332... куб.м ха, без клони ...299... куб. м ха.
6. Среден наклон на терена ...12... градуса
7. Очаквани добиви от маркираната дървесина ...56... лежаща маса, куб.м.

Дърва вид категория		Дърва вид категория ББ бреза		
едра		дребна		вър-
средна		дърва	54,9	шина 7

8.Наличие и характеристика на подраста преди сечта (състав, възраст, средна височина, % на покритие) ...Бк,3,18г,1...

9. Средно извозно разстояние ...500м...;
10. Други характеристики на насаждението (*тоновища, сватбовища, надлесни дървета, сервитути, защитени територии, Натура 2000, защитени видове описани в доклада за гори с висока консервационна стойност, мъртва дървесина, вододайни зони, биологично разнообразие и др.*)
Натура 2000, 136 сооВ, Ядата, Западни ВКС с Значими горски Фрагменти формирадащи на най-добре са равнинни нач. Значения в които вековни естествено срещащи се: Бреза, Сребролист
III. Технологични указания (*от при особени условия на разпределителната схема*)

1. Дървесината в насаждението да се добива при спазване на технологичната схема по т. 1
2. Сечта ще се извършва с (моторен трион, ръчно, машини; кастренето на отсечените стъбла се извършва в сечище, на временен склад) ...моторен трион...
3. Извозът от сечището до временните складове ще се осъществява с ...Мтз 80 Тракторна ...ремарке... ...Мтз 80 Тракторна...
на (цели стъбла, дълги къси секции, сортименти, чипс и др.; с влачене по терена, изцяло натоварени) .....
4. Проектирани нови горски автомобилни пътища съгласно Наредба 5 за строителството в горските територии без промяна на предназначението им: дължина .....м. широчина .....м.
5. Изграждане и ремонт на временни извозни горски пътища:
5.1 Тракторни – допустимо разстояние между тях .....м (не по-малко от 40 м), дължина ..... м, широчина 4 м.
5.2 Колареки - разстояние между тях.....м (не по-малко от 40 м), дължина .....м, широчина ..м
6. Просеки за въжени линии: ..... бр.
допустимо разстояние между просеките ..... м., дължина ..... м., широчина ..... м
7. Направа на технологични просеки .....бр.
допустимо разстояние между тях .....м., дължина ..... м., широчина ..... м.
8. Изграждане на нови временни складове (бр., площ в ха) .....
9. Мерки за опазване на оставащите на корен дървета, подраста, младиняка и почвата ...Да се опазват оставащите на корен дървета и подраста...
10. Начини за почистване на сечището ...Разпиляване на сечищата...
11. Други указания: ...Кухините извън трупата...
Да се изнасят битовите отпадъци от сечището извън горските територии на определените за това места.
12. Всички операции по подготвителните и основните работи да се извършват съгласно изискванията на Правилника за здравословни и безопасни условия на труд в горите и правилата за противопожарна безопасност в горите.

ЗАПОЗНАТ с технологичния план: ..... попълва се след издаването на позволителното за сеч
Лицето по чл. 108, ал. 2 от ЗГ, на което е издадено позволително за сеч № .....
..... грите имена, подпис, дата -
№ и дата на удостоверението за упражняване на лесовъдска практика: .....

Съгласно чл. 55, ал. 6 от ЗГ

Изготвил: инж. Пандов /п/*
име, фамилия, подпис
дата: 23.05.12 г.
№ и дата на удостоверението за упражняване на лесовъдска практика: 10283 / 21.07.14 г.

Одобрил: инж. Йордан[illegible]кова – зам.директор /п/*
име, фамилия, подпис
дата: 22.05.12 г.
№ и дата на удостоверението за упражняване на лесовъдска практика: 565-1/23.02.2012 г.

ТЕХНОЛОГИЧЕН ПЛАН № ....

За добив на дървесина от отдел 30 подотдел 07
На ТП ДГС ПАПАГЮРИЩЕ *(попълва се само за държавни гори)*
Община Панагюрище; Землище Панагюрище;
имот с (кадастрален идентификатор/КВС) №....., *(попълва се само за недържавни гори)*

I. Схема за добива на дървесина от насаждението

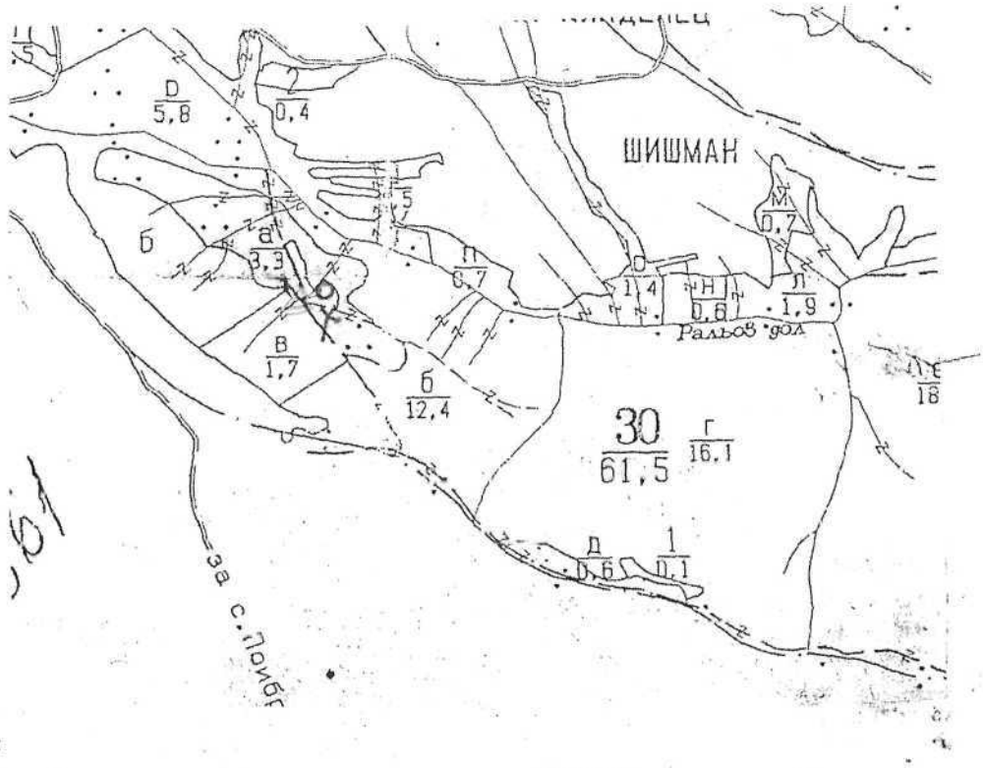

Легенда:

± ± ± ± проектирани коларски вр. извозни пътища	»»»»» проектирани тракторни вр. извозни пътища
- - - - - - съществуващи извозни пътища	▲ ▲ ▲ временен склад Ралъов дол
═══ съществуващ автомобилен път	xxxxxx трасе на въжена линия
∿∿∿∿ технологична просека	-+-+-+- проектиран автомобилен път
насаждение	немаркирана част
място за отпадъци	място за смяна на ГСМ

На схемата задължително се нанасят контурите на насаждението/имота, съществуващите и проектирани временни горски пътища, технологичните просеки, просеките за въжени линии, извозни пътища, временни складове както и връзката им със съществуващата автомобилна пътна мрежа.

II. Характеристика на насаждението

1.Вид на сечта пробирка/ интензивност 10 %
Втори вид сеч ..... / интензивност .....%
2.Площ на подотдела 3,3 ха Размер на сечището 3,3 ха.
3.Състав по план/програма 5Бк1Бл1, дейс[illegible]ален 5Бк1Бл1
4.Запас на 1 ха: с клони 375 куб.м/ха , без клони 316 куб. м/ха.
5.Среден наклон на терена 13 градуса.
6.Очакван добив от маркираната дървесина 133 лежаща маса, куб.м.

дърв. вид / категория	сб				дърв. вид / категория	сб	бк			дърв. вид / категория	сб			
едра	15				дребна	5				върхина	5			
средна	66				дърва	40	16							

8 Средно извозно разстояние ...200...м

9 Други характеристики на насаждението / *подчертава се вярното*/ – вододайна зона, 200 м край язовир, горна граница на гората, скално-урвест терен с наклон над 30 °, гора около ц. на пр. зам., защитна ивица на ЖП линия, защитна ивица край река, 200 м около хижа, техн. пр. борба с ерозия, Натура 2000, защитени територии, семепроизводствено н-я, ловностоп. територия, курортна гора, зелена зона, извънселищен парк, местообитания 9110; 9130; 9170; 91W0; 91Z0; 91AA; 91E0; 91M0, сватбовища, надлесни дървета, сервитути, защитени видове, описани в доклада за гори с висока консервационна стойност, мъртва дървесина, биологично разнообразие и др.

ГВКС: ...Вж. 1.1 и 1.3.2...

III. Технологични указания

1.Дървесината в насаждението да се добива при спазване на технологичната схема по т. I

2.Сечта ще се извършва с БМТ.

Кастренето на отсечените стъбла ще се извършва / *подчертава се вярното*/ - в сечище / на временен склад.

Разкрояването на стъблата ще се извършва / *подчертава се вярното*/ - в сечище / на временен склад.

3.Извозът от сечището до временните складове ще се осъществява с / *подчертава се вярното*/ - животинска тяга / трактор на цели стъбла / дълги секции / къси секции / сортименти / с влачене по терена / изцяло натоварени.

Ще се използват техники и технологии, които да не нарушават земната повърхност.

Пресичането на водните течения ще става перпендикулярно, като се изградят помощни съоръжения (мостове, проходи и скари) / Няма да се пресичат водни течения./ *подчертава се вярното*/.

4.Проектирани нови горски автомобилни пътища съгласно Наредба 5 за строителството в горските територии без промяна на предназначението им: дължина .....м. широчина .....м.

5.Изграждане и ремонт на временни извозни горски пътища:

5.1 Тракторни – разстояние между тях ...м (не по-малко от 40 м), дължина...м, широчина 4 м.

5.2 Коларски - разстояние между тях.....м (не по-малко от 40 м), дължина .....м, широчина ... м

6.Просеки за въжени линии; ..... бр

допустимо разстояние между просеките ..... м., дължина ..... м., широчина ..... м.

7.Направа на технологични просеки .....бр.

допустимо разстояние между тях .....м., дължина .....м., широчина ..... м.

8.Изграждане на нови временни складове (бр., площ в ха)

Брой складове ...1... бр. Изграждането им ще става извън заливните зони на реките и пътното платно на горските пътища.

9.Мерки за опазване на оставащите на корен дървета, подраста, младиняка и почвата.

Дърветата, подлежащи на сеч, ще се повалят в посока, свободна от подраст, младиняк и стоящи дървета.

При извоза оставащите на корен дървета ще се опазват от нараняване.

10.Начини за почистване на сечището

.....разкосеряват подръчната по съседна площ.....

Няма да се допуска оставяне на остатъци от сечта на разстояние по-малко от 20 м от крайщата на пътното платно на пътищата от РПМ, на горските пътища, и на разстояние, не по-малко от 5 м от крайщата на останалите автомобилни пътища, както и да не попадат във водните течения.

11.Други указания:

Извозената на временните складове дървесина ще се окачествява, кубира, надписва и складира на лонгони без да се допира до стоящи дървета. Технологичната такава и дървата за огрев ще се подреждат на фигури.

Зареждането с ГСМ ще става само на определените за целта места.

Всички горивосмазочни и битови отпадъци ежедневно ще се събират, изнасят извън горските територии и изхвърлят на определените за това места.

Ще се спазват изискванията на сертификат по FSC - NC – FM/COC- 014931.

12.Всички операции по подготвителните и основните работи ще се извършват съгласно изискванията на Правилника за здравословни и безопасни условия на труд в горите и правилата за противопожарна безопасност в горите. Обектите се оборудват с противопожарни средства съгласно Наредба № 8 от 11.05.2012 г.

ЗАПОЗНАТ с технологичния план: ...Да...../попълва се след издаването на позволителното за сеч/

Лицето по чл. 108, ал. 2 от ЗГ, на което е издадено позволително за сеч № .....

.....

/ трите имена, подпис, дата /

№ и дата на удостоверението за упражняване на лесовъдска практика: .....

ЗАПОЗНАТ с технологичния план: ...../попълва се след издаването на позволителното за сеч/

Лицето по чл. 108, ал. 2 от ЗГ, на което е издадено позволително за сеч № .....

.....

/ трите имена, подпис, дата /

№ и дата на удостоверението за упражняване на лесовъдска практика: .....

/п/*

Изготвил:
Илия Рабаджийски - гор. стажант
/име, фамилия/, подпис: .....
дата: 26.9.2019 г. 12:16:44,
№ и дата на удостоверението за управляване на лесовъдска практика: 11530 / 24.6.2015 г.

/п/*

ОДОБРИЛ:
инж. Ганчо Гулеков - лесничей
/име, фамилия/, подпис: .....
дата: ...1.....,
№ и дата на удостоверението за упражня... на лесовъдска практика: 11800 / 31.8.2015 г.

ТЕХНОЛОГИЧЕН ПЛАН № ....

ЗА ДОБИВ НА ДЪРВЕСИНА от отдел: "623" подотдел: "и"

на ТП ДГС/ДЛС: Панагюрище */попълва се само за държавни гори/*

Община: Панагюрище; Землище: с. Попинци; имот с (кад.идентиф./КВС) № ..... */попълва се само за недържавни гори/*

I. Схема за добива на дървесина от насаждението

М 1:10000

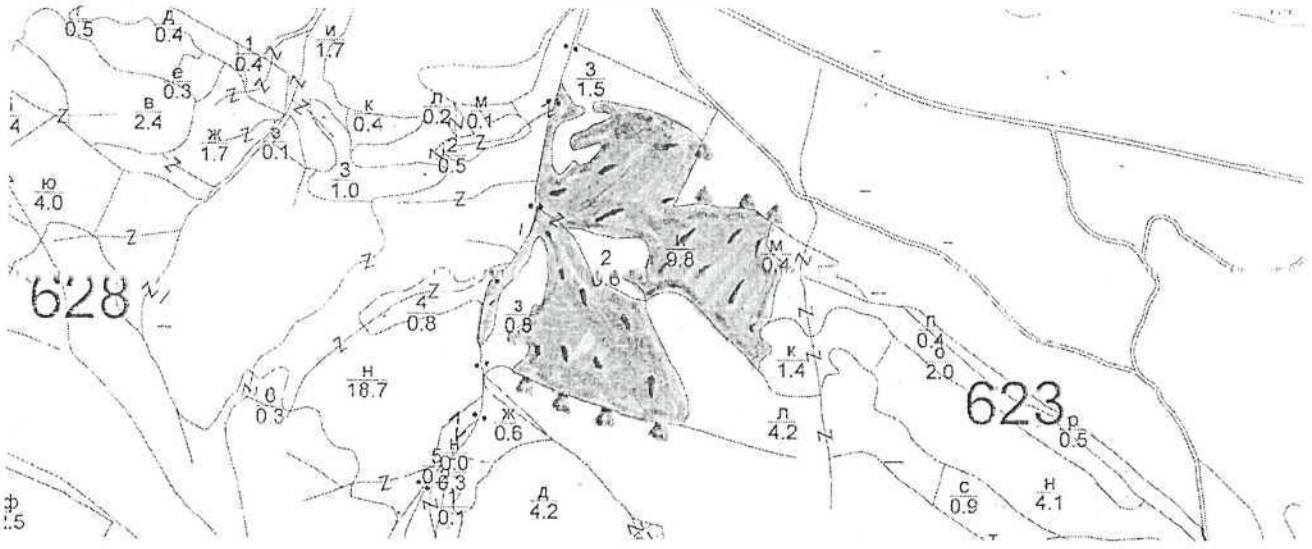

Легенда:

± ± ± ± проектирани коларски вр. извозни пътища	» » » » проектирани тракторни вр. извозни пътища
●-●-●-● съществуващи извозни пътища	временен склад Върбица
======= съществуващ автомобилен път	xxxxxx трасе на въжена линия
^^^^^^ технологична просека	=+=+=+= проектиран автомобилен път
○ място за отпадъци	немаркирана част
насаждение	място за смяна на ГСМ

На схемата задължително се нанасят контурите на насаждението/имота, съществуващите и проектирани временни горски пътища, технологичните просеки, просеките за въжени линии, извозни пътища, временни складове както и връзката им със съществуващата автомобилна пътна мрежа

II. Характеристика на насаждението

1. Вид на сечта: прореждане / интензивност - 15 %;
Втори вид сеч: ..... / интензивност .....%;
2. Площ на подотдела: 9.7 ха. Размер на сечището: ..... ха;
3. Състав по план/програма: Бял бор - 7, Черен бор - 3, Зимен дъб - 0, Цер - 0, Акация - 0, Космат дъб - 0, Келяв габър - 0, Мъждрян - 0; 4. Действителен: Бял бор - 7, Черен бор - 1, ?
5. Запас на 1 ха с клони: 293 куб.м/ха, без клони: 237 куб. м/ха;
6. Среден наклон на терена: 18 градуса;
7. Очакван добив от маркираната дървесина: 203 лежаща маса, куб.м;

дърв. вид / категория	Бял бор - култури	Черен бор - култури				дърв. вид / категория	Бял бор - култури	Черен бор - култури					
Едра	5					Дребна	20	1				Вършина	6
Средна	125	8				Дърва	43	1					

8. Наличие и характеристика на подраста преди сечта *(състав, възраст, средна височина, % на покритие)*
.....
.....
9. Средно извозно разстояние: ..... м.

Activate Explorer

10. Други характеристики на насаждението (по чертани от горския): горски ... на 200 м край язовир ... граница ... ата, скално-урвест терен с наклон над 30 °, гора около ... на пр. зам., защитна ивица на ЖП линия, защитна ивица край река, 200 м около хижа, техн. пр., борба с ерозия, Натура 2000, защитени територии, семепроизводствено н-я, ловностоп. територия, курортна гора, зелена зона, извънселищен парк, местообитания 9110; 9130; 9170; 91W0; 91Z0; 91AA; 91E0; 91M0, сватбовища, надлесни дървета, сервитути, защитени видове, описани в доклада за гори с висока консервационна стойност, мъртва дървесина, биологично разнообразие и др.

ГВКС: ВКС - 2

III. Технологични указания

1. Дървесината в насаждението да се добива при спазване на технологичната схема по т. I

2. Сечта ще се извършва с БМТ.

Кастренето на отсечените стъбла ще се извършва /подчертава се вярното/ - в сечище/на временен склад

Разкрояването ще се извършва /подчертава се вярното/ - в сечище/на временен склад

3. Извозът от сечището до временните складове ще се осъществява с /подчертава се вярното/ - животинска тяга

трактор цели стъбла / дълги секции / къси секции / сортименти / с влачене по терена / изцяло натоварени.

Ще се използват техники и технологии, които да не нарушават земната повърхност.

Пресичането на водни течения ще става перпендикулярно, като се изградят помощни съоражения (мостове, проходи и скари) / няма де се пресичат водни течения. /подчертава се вярното/

4. Проектирани нови горски автомобилни пътища съгласно Наредба 5 за строителството в горските територии без промяна на предназначението им: дължина .....м., широчина .....м.

5. Изграждане и ремонт на временни извозни горски пътища:

5.1. Трактерни допустимо разстояние между тях .....м (не по-малко от 40 м), дължина .....м, широчина 4 м.

5.2. Коларски - разстояние между тях ..... м (не по-малко от 40 м), дължина .....м, широчина ... м

6. Просеки за въжени линии: ..... бр.

допустимо разстояние между просеките: ..... м., дължина: ..... м., широчина: ..... м.

7. Направа на технологични просеки: .....бр.

допустимо разстояние между тях: .....м., дължина: .....м., широчина: ..... м.

8. Изграждане на нови временни складове: (бр., площ в ха)

Брой складове 8..бр. Изграждането им ще става извън заливните зони на реките и пътното платно на горските пътища.

9. Мерки за опазване на оставащите на корен дървета, подраста, младиняка и почвата:

Дърветата, подлежащи на сеч, ще се повалят в посока, свободна от подраст, младиняк и стоящи дървета.

10. Начини за почистване на сечището: Равномерно разхвърляне на остатъците по цялата площ

Няма да се допуска оставяне на остатъци от сечта на разстояние по-малко от 20 м от краищата на пътното платно на пътищата от РПМ, на горските пътища, и на разстояние, не по-малко от 5 м от краищата на останалите автомобилни пътища, както и да не попадат във водните течения.

11. Други указания: Извозената на временните складове дървесина ще се окачествява, кубира, надписва и складира на лонгони без да се допира до стоящи дървета. Технологичната такава и дървата за огрев ще се подреждат на фигури. Зареждането с ГСМ ще става само на определените за целта места. Всички горивосмазочни и битови отпадъци ежедневно ще се събират, изнасят извън горските територии и изхвърлят на определените за това места. Ще се спазват изискванията на сертификат по FSC - NC FM/COC- 014931.

12. Всички операции по подготвителните и основните работи да се извършват съгласно изискванията на Правилника за здравословни и безопасни условия на труд в горите и правилата за противопожарна безопасност в горите. Обектите са оборудвани с противопожарни средства съгласно Наредба №8 от 11.05.2012 г.

ЗАПОЗНАТ с технологичния план: .....

/попълва се след издаването на позволителното за сеч/

Лицето по чл. 108, ал. 2 от ЗГ, на което е издадено позволително за сеч № ..... от ..... г.

.....

/ трите имена, подпис, дата /

№ и дата на удостоверението за упражняване на лесовъдска практика: .....

ЗАПОЗНАТ с технологичния план: .....

/попълва се след издаването на позволителното за сеч/

Лицето по чл. 108, ал. 2 от ЗГ, на което е издадено позволително за сеч № ..... от ..... г.

.....

/ трите имена, подпис, дата /

№ и дата на удостоверението за упражняване на лесовъдска практика: .....

Explorer

/п/*

/п/*

ТЕХНОЛОГИЧЕН ПЛАН № 1

ЗА ДОБИВ НА ДЪРВЕСИНА от отдел: "648" Подотдел: "д"

на ТП ДГС/ДЛС: Панагюрище */попълва се само за държавни гори/*

Община: Панагюрище; Землище: с. Елшица; имот с (кад.идентиф./КВС) № ..... */попълва се само за недържавни гори/*

I. Схема за добива на дървесина от насаждението

М 1:10000

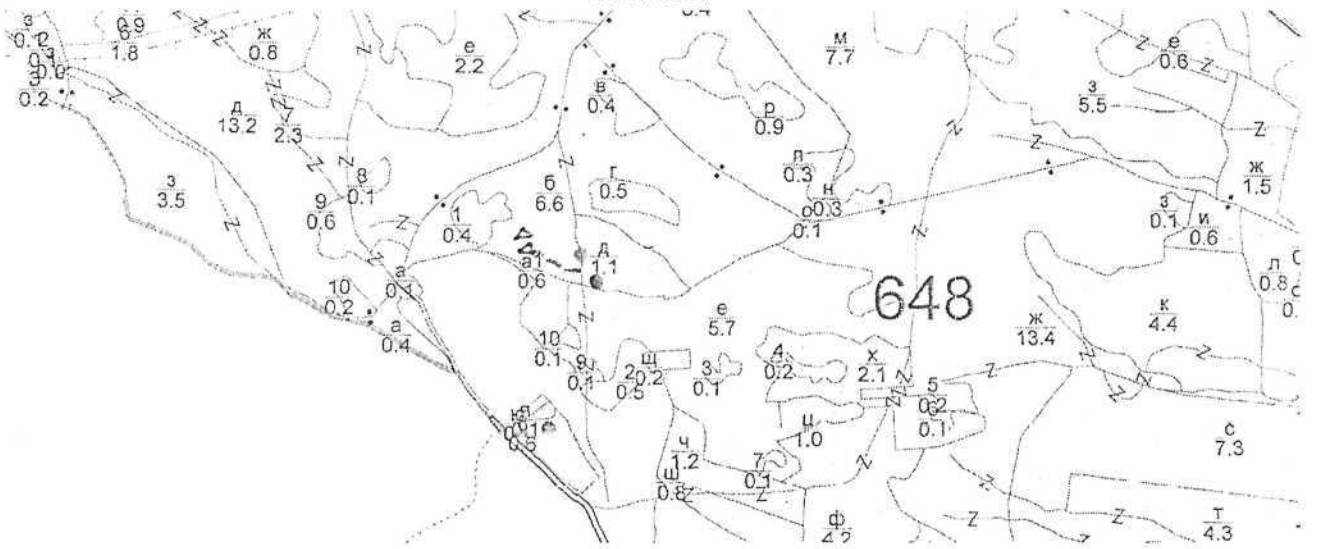

Легенда:

±±±± проектирани коларски вр. извозни пътища

»»»»» проектирани тракторни вр. извозни пътища

~~~~ съществуващи извозни пътища

временен склад Сергиец

======= съществуващ автомобилен път

xxxxxx трасе на въжена линия

^^^^^^ технологична просека

=+=+=+= проектиран автомобилен път

място за отпадъци

немаркирана част

насаждение

място за смяна на ГСМ

На схемата задължително се нанасят контурите на насаждението/имота, съществуващите и проектирани временни горски пътища, технологичните просеки, просеките за въжени линии, извозни пътища, временни складове както и връзката им със съществуващата автомобилна пътна мрежа

II. Характеристика на насаждението

1. Вид на сечта: прореждане / интензивност - 20 %;
   Втори вид сеч: ..... / интензивност .....%;
2. Площ на подотдела: 1.1 ха. Размер на сечището: ..1.1..... ха;
3. Състав по план/програма: Черен бор - 7, Зимен дъб - 3; 4. Действителен:Черен бор - 7, Зимен дъб - 3.;
5. Запас на 1 ха с клони: 282 куб.м/ха, без клони: 235 куб. м/ха;
6. Среден наклон на терена: 14 градуса;
7. Очакван добив от маркираната дървесина: 37 лежаща маса, куб.м;

дърв. вид / категория	Черен бор - култури	Зимен дъб - издънкови				дърв. вид / категория	Черен бор - култури	Зимен дъб - издънкови					
Едра						Дребна	4					Вър-шина	1
Средна	14					Дърва	11	8					

8. Наличие и характеристика на подраста преди сечта *(състав, възраст, средна височина, % на покритие)*

.....

.....

9. Средно извозно разстояние: ..150..... м.
~~~~

граници на територии, попадащи в мрежата Натура 2000, територии, защитени по ЗЗТ, защитени зони, ловностоп. територия, курортна гора, зелена зона, извънселищен парк, местообитания 9110; 9130; 9170; 91W0; 9120; 91AA; 91E0; 91M0, сватбовища, надлесни дървета, сервитути, защитени видове, описани в доклада за гори с висока консервационна стойност, мъртва дървесина, биологично разнообразие и др.

ГВКС: .....

III. Технологични указания

1. Дървесината в насаждението да се добива при спазване на технологичната схема по т. I

2. Сечта ще се извършва с БМТ.

Кастренето на отсечените стъбла ще се извършва /подчертава се вярното/ - в сечище/на временен склад

Разкрояването ще се извършва /подчертава се вярното/ - в сечище/на временен склад

3. Извозът от сечището до временните складове ще се осъществява с /подчертава се вярното/ - животинска тяга трактор цели стъбла / дълги секции / къси секции / сортименти / с влачене по терена / изцяло натоварени.

Ще се използват техники и технологии, които да не нарушават земната повърхност.

Пресичането на водни течения ще става перпендикулярно, като се изградят помощни съоражения (мостове, проходи и скари) / няма де се пресичат водни течения. /подчертава се вярното/

4. Проектирани нови горски автомобилни пътища съгласно Наредба 5 за строителството в горските територии без промяна на предназначението им: дължина .....м., широчина .....м.

5. Изграждане и ремонт на временни извозни горски пътища:

5.1. Тракторни допустимо разстояние между тях .....м (не по-малко от 40 м), дължина .....м, широчина 4 м.

5.2. Коларски - разстояние между тях.. .....м (не по-малко от 40 м), дължина .....м, широчина ... м

6. Просеки за въжени линии: ..... бр.

допустимо разстояние между просеките: ..... м., дължина: ..... м., широчина: ..... м.

7. Направа на технологични просеки: .....бр.

допустимо разстояние между тях: .....м., дължина: .....м., широчина: ..... м.

8. Изграждане на нови временни складове: (бр., площ в ха)

Брой складове 1...бр. Изграждането им ще става извън заливните зони на реките и пътното платно на горските пътища.

9. Мерки за опазване на оставащите на корен дървета, подраста, младиняка и почвата:

Дърветата, подлежащи на сеч, ще се повалят в посока, свободна от подраст, младиняк и стоящи дървета.

10. Начини за почистване на сечището: Разхвърляне на вътрешната площ на сечището

Няма да се допуска оставяне на остатъци от сечта на разстояние по-малко от 20 м от краищата на пътното платно на пътищата от РПМ, на горските пътища, и на разстояние, не по-малко от 5 м от краищата на останалите автомобилни пътища, както и да не попадат във водните течения.

11. Други указания: Извозената на временните складове дървесина ще се окачествява, кубира, надписва и складира на лонгони без да се допира до стоящи дървета. Технологичната такава и дървата за огрев ще се подреждат на фигури. Зареждането с ГСМ ще става само на определените за целта места. Всички горивосмазочни и битови отпадъци ежедневно ще се събират, изнасят извън горските територии и изхвърлят на определените за това места. Ще се спазват изискванията на сертификат по FSC - NC FM/COC- 014931.

12. Всички операции по подготвителните и основните работи да се извършват съгласно изискванията на Правилника за здравословни и безопасни условия на труд в горите и правилата за противопожарна безопасност в горите. Обектите са оборудвани с противопожарни средства съгласно Наредба №8 от 11.05.2012 г.

ЗАПОЗНАТ с технологичния план: .....

/попълва се след издаването на позволителното за сеч/

Лицето по чл. 108, ал. 2 от ЗГ, на което е издадено позволително за сеч № ..... от ..... г.

.....

/ трите имена, подпис, дата /

№ и дата на удостоверението за упражняване на лесовъдска практика: .....

ЗАПОЗНАТ с технологичния план: .....

/попълва се след издаването на позволителното за сеч/

Лицето по чл. 108, ал. 2 от ЗГ, на което е издадено позволително за сеч № ..... от ..... г.

.....

/ трите имена, подпис, дата /

№ и дата на удостоверението за упражняване на лесовъдска практика: .....

/п/*

инж. Ганчо Гуляков - лесничей

дата 2.9.2019 г. 11:33:30,

№ и дата на удостоверението за упражняване на лесоземска практика: 11800 / 31.8.2015 г.

ОДОБРИЛ: /п/*

инж. Петър Трдоров - Директор,

дата: ...

№ и дата на удостоверението за упражняване на лесоземска практика: 104 / 21.10.2011 г.

ТЕХНОЛОГИЧЕН ПЛАН № 1

ЗА ДОБИВ НА ДЪРВЕСИНА от отдел: "648" подотдел: "е"

на ТП ДГС/ДЛС: Панагюрище */попълва се само за държавни гори/*

Община: Панагюрище; Землище: с. Елшица; имот с (кад.идентиф./КВС) № ..... */попълва се само за недържавни гори/*

I. Схема за добива на дървесина от насаждението

М 1:10000

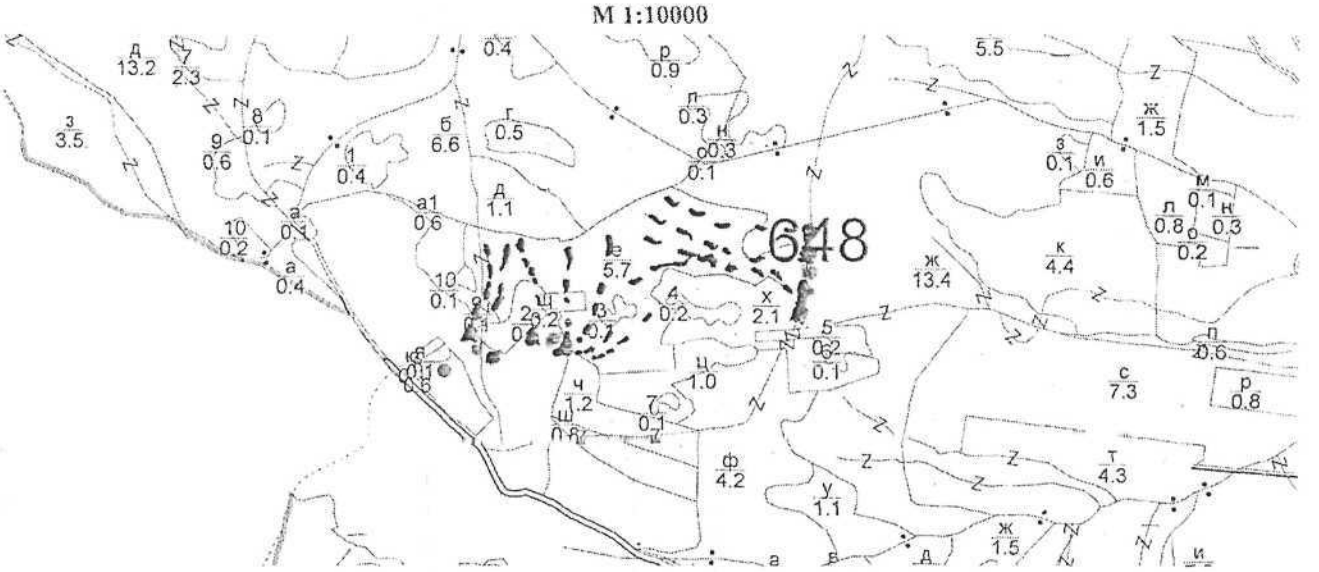

Легенда:

± ± ± ± проектирани коларски вр. извозни пътища

»»»»» проектирани трактори вр. извозни пътища

-•-•- съществуващи извозни пътища

временен склад

======= съществуващ автомобилен път

xxxxxx трасе на въжена линия

^^^^^^ технологична просека

=+=+=+= проектиран автомобилен път

място за отпадъци

немаркирана част

насаждение

място за смяна на ГСМ

На схемата задължително се нанасят контурите на насаждението/имота, съществуващите и проектирани временни горски пътища, технологичните просеки, просеките за въжени линии, извозни пътища, временни складове както и връзката им със съществуващата автомобилна пътна мрежа

II. Характеристика на насаждението

1. Вид на сечта: прореждане / интензивност - 20 %;

Втори вид сеч: ..... / интензивност .....%;

2. Площ на подотдела: 5.6 ха. Размер на сечището: ~~5,6~~; 5,6 ха

3. Състав по план/програма: Черен бор - 6, Бял бор - 2, Зимен дъб - 2, Мъждрян - 0; 4. Действителен: Черен бор - 6, Бял бор - 2.;

5. Запас на 1 ха с клони: 279 куб.м/ха, без клони: 229 куб. м/ха;

6. Среден наклон на терена: 14 градуса;

7. Очакван добив от маркираната дървесина: 154 лежаща маса, куб.м;

дърв. вид / категория	Бял бор - култури	Черен бор - култури	Зимен дъб - издънкови			дърв. вид / категория	Бял бор - култури	Черен бор - култури	Зимен дъб - издънкови				
Едра		1				Дребна	1	16				Вършина	4
Средна	2	65				Дърва	10	45	14				

8. Наличие и характеристика на подраста преди сечта *(състав, възраст, средна височина, % на покритие)*

.....

.....

9. Средно извозно разстояние: 250 м.

ABSExplorer

граници на гората, силно-урвест терен с наклон над 30 °, гора около ц. на пр. зам., защитна ивица на ЖП линия, защитни ивица край река, 200 м около хижа, техн. пр. борба с ерозия, Натура 2000, защитени територии, семепроизводствено н-я, ловностоп. територия, курортна гора, зелена зона, извънселищен парк, местообитания 9110; 9130; 9170; 91W0; 91Z0; 91AA; 91E0; 91M0, сватбовища, надлесни дървета, сервитути, защитени видове, описани в доклада за гори с висока консервационна стойност, мъртва дървесина, биологично разнообразие и др.

ГВКС: ВКС - 2

III. Технологични указания

1. Дървесината в насаждението да се добива при спазване на технологичната схема по т. I

2. Сечта ще се извършва с БМТ.

Кастренето на отсечените стъбла ще се извършва /подчертава се вярното/ - в сечище/на временен склад

Разкройването ще се извършва /подчертава се вярното/ - в сечище/на временен склад

3. Извозът от сечището до временните складове ще се осъществява с /подчертава се вярното/ - животинска тяга трактор цели стъбла / дълги секции / къси секции / сортименти / с влачене по терена / изцяло натоварени.

Ще се използват техники и технологии, които да не нарушават земната повърхност.

Пресичането на водни течения ще става перпендикулярно, като се изградят помощни съоражения (мостове, проходи и скари) / няма де се пресичат водни течения. /подчертава се вярното/

4. Проектирани нови горски автомобилни пътища съгласно Наредба 5 за строителството в горските територии без промяна на предназначението им: дължина .....м., широчина .....м.

5. Изграждане и ремонт на временни извозни горски пътища:

5.1. Тракторни - допустимо разстояние между тях .....м (не по-малко от 40 м), дължина .....м, широчина 4 м.

5.2. Коларски - разстояние между тях.....м (не по-малко от 40 м), дължина .....м, широчина ... м

6. Просеки за въжени линии: ..... бр.

допустимо разстояние между просеките: ..... м., дължина: ..... м., широчина: ..... м.

7. Направа на технологични просеки: .....бр.

допустимо разстояние между тях: .....м., дължина: .....м., широчина: ..... м.

8. Изграждане на нови временни складове: (бр., площ в ха)

Брой складове 6 бр. Изграждането им ще става извън заливните зони на реките и пътното платно на горските пътища.

9. Мерки за опазване на оставащите на корен дървета, подраста, младиняка и почвата:

Дърветата, подлежащи на сеч, ще се повалят в посока, свободна от подраст, младиняк и стоящи дървета.

10. Начини за почистване на сечището: Разхвърляне на сечи... на мъртва дървесина

Няма да се допуска оставяне на остатъци от сечта на разстояние по-малко от 20 м от краищата на пътното платно на пътищата от РПМ, на горските пътища, и на разстояние, не по-малко от 5 м от краищата на останалите автомобилни пътища, както и да не попадат във водните течения.

11. Други указания: Извозената на временните складове дървесина ще се окачествява, кубира, надписва и складира на лонгони без да се допира до стоящи дървета. Технологичната такава и дървата за огрев ще се подреждат на фигури. Зареждането с ГСМ ще става само на определените за целта места. Всички горивосмазочни и битови отпадъци ежедневно ще се събират, изнасят извън горските територии и изхвърлят на определените за това места. Ще се спа: изискванията на сертификат по FSC - NC FM/COC- 014931.

12. Всички операции по подготвителните и основните работи да се извършват съгласно изискванията на Правилника за здравословни и безопасни условия на труд в горите и правилата за противопожарна безопасност в горите. Обектите са оборудвани с противопожарни средства съгласно Наредба №8 от 11.05.2012 г.

ЗАПОЗНАТ с технологичния план: .....

/попълва се след издаването на позволителното за сеч/

Лицето по чл. 108, ал. 2 от ЗГ, на което е издадено позволително за сеч № ..... от ..... г.

.....

/ трите имена, подпис, дата /

№ и дата на удостоверението за упражняване на лесовъдска практика: .....

ЗАПОЗНАТ с технологичния план: .....

/попълва се след издаването на позволителното за сеч/

Лицето по чл. 108, ал. 2 от ЗГ, на което е издадено позволително за сеч № ..... от ..... г.

.....

/ трите имена, подпис, дата /

№ и дата на удостоверението за упражняване на лесовъдска практика: .....

/п/*

Стойно Ат... /п/*

дата: 13.8.2015 г. 10:13:44

№ и дата на удостоверението за управляващия горската практика: 4512 / 21.10.2011 г.

ОДОБРИЛ: /п/*

инж. Ганчо Тулеков - лесничей

(име, фамилия, подпис)

дата: .....

№ и дата на удостоверението за управляващия горската практика: 11800 / 31.8.2015 г.

ТЕХНОЛОГИЧЕН ПЛАН № 4

ЗА ДОБИВ НА ДЪРВЕСИНА от отдел: "655" подотдел: "л2"

на ТП ДГС/ДЛС: Панагюрище *(попълва се само за държавни гори)*

Община: Панагюрище; Землище: с. Левски; имот с (кад.идентиф./КВС) № ..... *(попълва се само за недържавни гори)*

I. Схема за добива на дървесина от насаждението

М 1:10000

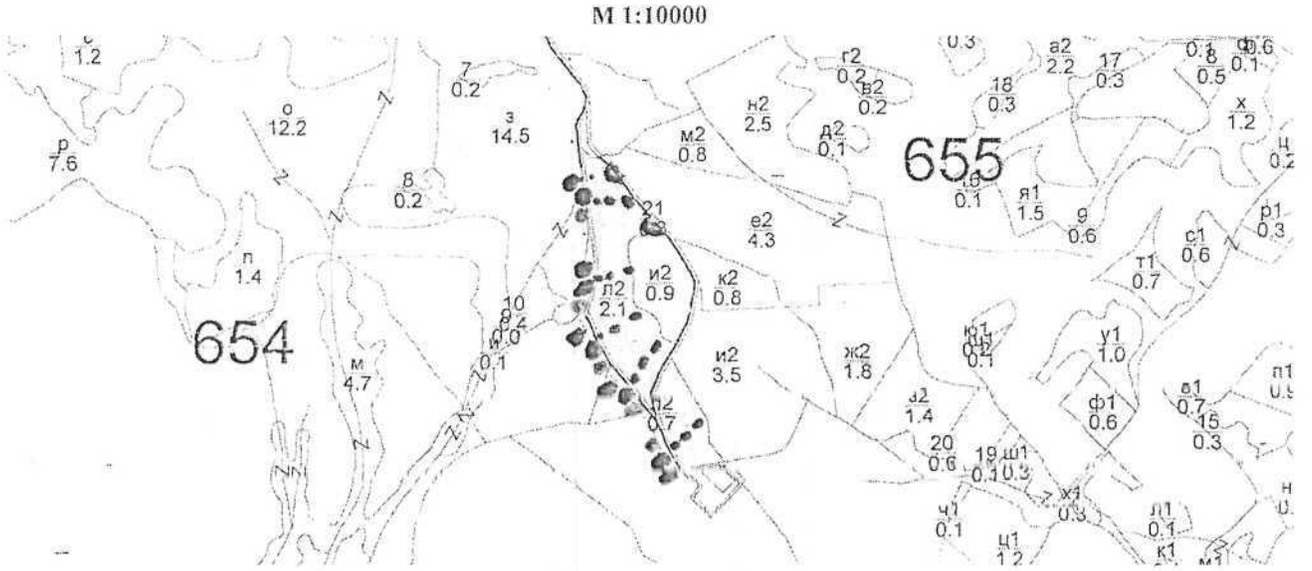

Легенда:

±±±± проектирани коларски вр. извозни пътища

»»»»» проектирани трактории вр. извозни пътища

 съществуващи извозни пътища

временен склад... Водопад

======= съществуващ автомобилен път

xxxxxx трасе на въжена линия

^^^^^^ технологична просека

=+=+=+= проектиран автомобилен път

място за отпадъци

немаркирана част

насаждение

 място за смяна на ГСМ

На схемата задължително се нанасят контурите на насаждението/имота, съществуващите и проектирани временни горски пътища, технологичните просеки, просеките за въжени линии, извозни пътища, временни складове както и връзката им със съществуващата автомобилна пътна мрежа

II. Характеристика на насаждението

1. Вид на сечта: прореждане / интензивност - 20 %;

Втори вид сеч: ...Прореждане... / интензивност .....%;

2. Площ на подотдела: 2.8 ха. Размер на сечището: 2.8 ха;

3. Състав по план/програма: Черен бор - 6, Бял бор - 2, Благун - 1, Космат дъб - 1, Цер - 0, Полски бряст - 0, Мъждрян - 0;

4. Действителен: Ч.б.5 Б.б.3, Благун 1, Космат дъб 1

5. Запас на 1 ха с клони: 225 куб.м/ха, без клони: 176 куб. м/ха;

6. Среден наклон на терена: 22 градуса;

7. Очакван добив от маркираната дървесина: 86 лежаща маса, куб.м;

дърв. вид / категория	Бял бор - култури	Черен бор - култури	Благун - издънкови			дърв. вид / категория	Бял бор - култури	Черен бор - култури	Благун - издънкови				
Едра						Дребна	4	2				Вър-шина	3
Средна	14	10				Дърва	38	5	13				

8. Наличие и характеристика на подраста преди сечта *(състав, възраст, средна височина, % на покритие)*

.....Няма.....

.....

9. Средно извозно разстояние: .....50..... м.

ActivExplorer

10. Други характеристики на насаждението (подчертайте вярното): водосборна площ, граница на гората, съществуващ терен с наклон над 30°, гора около в. на пр. зам., защитна ивица на ЖП линия, защитна ивица край река, 200 м около хижа, техн. пр. борба с ерозия, Натура 2000, защитени територии, семепроизводствено н-я, ловностоп. територия, курортна гора, зелена зона, извънселищен парк, местообитания 9110; 9130; 9170; 91W0; 91Z0; 91AA; 91E0; 91M0, сватбовища, надлесни дървета, сервитути, защитени видове, описани в доклада за гори с висока консервационна стойност, мъртва дървесина, биологично разнообразие и др.

ГВКС: ВКЕ - 2

III. Технологични указания

1. Дървесината в насаждението да се добива при спазване на технологичната схема по т. I

2. Сечта ще се извършва с БМТ.

Кастренето на отсечените стъбла ще се извършва /подчертава се вярното/ - в сечище/на временен склад

Разкрояването ще се извършва /подчертава се вярното/ - в сечище/на временен склад

3. Извозът от сечището до временните складове ще се осъществява с /подчертава се вярното/ - животинска тяга

трактор цели стъбла / дълги секции / къси секции / сортименти / с влачене по терена / изцяло натоварени.

Ще се използват техники и технологии, които да не нарушават земната повърхност.

Пресичането на водни течения ще става перпендикулярно, като се изградят помощни съоражения (мостове, проходи и скари) / няма де се пресичат водни течения. /подчертава се вярното/

4. Проектирани нови горски автомобилни пътища съгласно Наредба 5 за строителството в горските територии без промяна на предназначението им: дължина .....м., широчина .....м.

5. Изграждане и ремонт на временни извозни горски пътища:

5.1. Тракторни - допустимо разстояние между тях .....м (не по-малко от 40 м), дължина .....м, широчина 4 м.

5.2. Коларски - разстояние между тях.....м (не по-малко от 40 м), дължина .....м, широчина ... м

6. Просеки за въжени линии: ..... бр.

допустимо разстояние между просеките: ..... м., дължина: ..... м., широчина: ..... м.

7. Направа на технологични просеки: .....бр.

допустимо разстояние между тях: .....м., дължина: .....м., широчина: ..... м

8. Изграждане на нови временни складове: (бр., площ в ха)

Брой складове 2 бр. Изграждането им ще става извън заливните зони на реките и пътното платно на горските пътища.

9. Мерки за опазване на оставащите на корен дървета, подраста, младиняка и почвата:

Дърветата, подлежащи на сеч, ще се повалят в посока, свободна от подраст, младиняк и стоящи дървета.

10. Начини за почистване на сечището: разкрояване на сортиментни дължини

Няма да се допуска оставяне на остатъци от сечта на разстояние по-малко от 20 м от краищата на пътното платно на пътищата от РПМ, на горските пътища, и на разстояние, не по-малко от 5 м от краищата на останалите автомобилни пътища, както и да не попадат във водните течения.

11. Други указания: Извозената на временните складове дървесина ще се окачествява, кубира, надписва и складира на лонгони без да се допира до стоящи дървета. Технологичната такава и дървата за огрев ще се подреждат на фигури. Зареждането с ГСМ ще става само на определените за целта места. Всички горивосмазочни и битови отпадъци ежедневно ще се събират, изнасят извън горските територии и изхвърлят на определените за това места. Ще се спазват изискванията на сертификат по FSC - NC FM/COC- 014931.

12. Всички операции по подготвителните и основните работи да се извършват съгласно изискванията на Правилника за здравословни и безопасни условия на труд в горите и правилата за противопожарна безопасност в горите. Обектите са оборудвани с противопожарни средства съгласно Наредба №8 от 11.05.2012 г.

ЗАПОЗНАТ с технологичния план: .....

/попълва се след издаването на позволителното за сеч/

Лицето по чл. 108, ал. 2 от ЗГ, на което е издадено позволително за сеч № ..... от ..... г.

.....

/ трите имена, подпис, дата /

№ и дата на удостоверението за упражняване на лесовъдска практика: .....

ЗАПОЗНАТ с технологичния план: .....

/попълва се след издаването на позволителното за сеч/

Лицето по чл. 108, ал. 2 от ЗГ, на което е издадено позволително за сеч № ..... от ..... г.

.....

/ трите имена, подпис, дата /

№ и дата на удостоверението за упражняване на лесовъдска практика: .....

GISExplorer

Образец, чл.53, ... от НСГ

ИЗГОТВИЛ: /п/*
Иван Мутев - ст. лесни
/име, фамилия/, подпис .....
дата: 16.9.2020 г. 13:47:41,
№ и дата на удостоверението за упражняване на лесовъдска практика: 4509 / 21.10.2011 г.

ОДОБРИЛ: /п/*
инж. Петър Пенев - лесничей,
/име, фамилия/, подпис: .....
дата: 26.10.2020 г.
№ и дата на удостоверението за упражняване на лесовъдска практика: 12934 / 26.6.2017 г.

ТЕХНОЛОГИЧЕН ПЛАН № 1

ЗА ДОБИВ НА ДЪРВЕСИНА от отдел: **"651"** подотдел: **"м1"**

на **ТП ДГС/ДЛС: Панагюрище** */попълва се само за държавни гори/*

Община: **Панагюрище**; Землище: **с. Елшица**; имот с (кад.идентиф./КВС) № ..... */попълва се само за недържавни гори/*

I. Схема за добива на дървесина от насаждението

М 1:10000



Легенда:

± ± ± ± проектирани коларски вр. извозни пътища
»-»-»-» проектирани тракторни вр. извозни пътища
- - - - - - - съществуващи извозни пътища
▲ ▲ ▲ временен склад Неновa усойка
======= съществуващ автомобилен път
xxxxxx трасе на въжена линия
^^^^^^ технологична просека
=+=+=+= проектиран автомобилен път
място за отпадъци
насаждение
немаркирана част
място за смяна на ГСМ

На схемата задължително се нанасят контурите на насаждението/имота, съществуващите и проектирани временни горски пътища, технологичните просеки, просеките за въжени линии, извозни пътища, временни складове както и връзката им със съществуващата автомобилна пътна мрежа

II. Характеристика на насаждението

1. Вид на сечта: **прореждане** / интензивност - **15 %**;
Втори вид сеч: ..... / интензивност .....%;
2. Площ на подотдела: **1.9** ха. Размер на сечището: ~~0.2~~ ха;
3. Състав по план/програма: Бял бор - 10; 4. Действителен: Бял бор - 10;
5. Запас на 1 ха с клони: 384 куб.м/ха, без клони: 322 куб. м/ха;
6. Среден наклон на терена: **13** градуса;
7. Очакван добив от маркираната дървесина: **94** лежаща маса, куб.м;

дърв. вид / категория	Бял бор - култури					дърв. вид / категория	Бял бор - култури						
Едра						Дребна	12					Върш.	3
Средна	39					Дърва	43						

8. Наличие и характеристика на подраста преди сечта *(състав, възраст, средна височина, % на покритие)*
.....
.....

9. Средно извозно разстояние: 100 м.

Internet Explorer

10. Други характеристики на насаждението /подчертава се вярното/ **вододайна зона**, 200 м край язовир, горна граница на гората, скално-урвест терен с наклон над 30 °, гора около ц. на пр. зам., защитна ивица на ЖП линия, защитна ивица край река, 200 м около хижа, техн. пр. борба с ерозия, Натура 2000, защитени територии, семепроизводствено н-я, **ловностоп. територия**, курортна гора, зелена зона, извънселищен парк, местообитания 9110; 9130; 9170; 91W0; 91Z0; 91AA; 91E0; 91M0, сватбовища, надлесни дървета, сервитути, защитени видове, описани в доклада за гори с висока консервационна стойност, мъртва дървесина, биологично разнообразие и др.

ГВКС: 2. Значими ГТ формиращи ландшафт от регионално и национално значение
ВКС 4.1 Вододайна зона. Гори - единствен източник на питейна вода

III. Технологични указания

1. **Дървесината в насаждението да се добива** при спазване на технологичната схема по т. I
2. **Сечта ще се извършва с БМТ.**
Кастренето на отсечените стъбла ще се извършва /подчертава се вярното/ - **в сечище/на временен склад**
Разкрояването ще се извършва /подчертава се вярното/ - **в сечище/на временен склад**
3. **Извозът от сечището до временните складове ще се осъществява с** /подчертава се вярното/ - **животинска тяга**
трактор цели стъбла / дълги секции / къси секции / сортименти / с влачене по терена / изцяло натоварени.
Ще се използват техники и технологии, които да не нарушават земната повърхност.
Пресичането на водни течения ще става перпендикулярно, като се изградят помощни съоражения (мостове, проходи и скари) / няма де се пресичат водни течения. /подчертава се вярното/
4. **Проектирани нови горски автомобилни пътища** съгласно Наредба 5 за строителството в горските територии без промяна на предназначението им: **дължина** .....м., **широчина** .....м.
5. **Изграждане и ремонт на временни извозни горски пътища:**
5.1. Тракторни допустимо разстояние между тях .....м (не по-малко от 40 м), дължина .....м, широчина 4 м.
5.2. Коларски - разстояние между тях.....м (не по-малко от 40 м), дължина .....м, широчина ... м
6. **Просеки за въжени линии:** ..... бр.
допустимо разстояние между просеките: ..... м., дължина: ..... м., широчина: ..... м.
7. **Направа на технологични просеки:** .....бр.
допустимо разстояние между тях: .....м., дължина: .....м., широчина: ..... м.
8. **Изграждане на нови временни складове:** (бр., площ в ха)
Брой складове ...2...**бр. Изграждането им ще става извън заливните зони на реките и пътното платно на горските пътища.**
9. **Мерки за опазване на оставащите на корен дървета, подраста, младиняка и почвата:**
Дърветата, подлежащи на сеч, ще се повалят в посока, свободна от подраст, младиняк и стоящи дървета.
10. **Начини за почистване на сечището:** Вършината разкроена равномерно в/у цялата площ
Няма да се допуска оставяне на остатъци от сечта на разстояние по-малко от 20 м от краищата на пътното платно на пътищата от РПМ, на горските пътища, и на разстояние, не по-малко от 5 м от краищата на останалите автомобилни пътища, както и да не попадат във водните течения.
11. **Други указания:** Извозената на временните складове дървесина ще се окачествява, кубира, надписва и складира на лонгони без да се допира до стоящи дървета. Технологичната такава и дървата за огрев ще се подреждат на фигури. Зареждането с ГСМ ще става само на определените за целта места. Всички горивосмазочни и битови отпадъци ежедневно ще се събират, изнасят извън горските територии и изхвърлят на определените за това места. Ще се спазват изискванията на сертификат по FSC - NC FM/COC- 014931.

12. **Всички операции по подготвителните и основните работи да се извършват съгласно изискванията на Правилника за здравословни и безопасни условия на труд в горите и правилата за противопожарна безопасност в горите. Обектите са оборудвани с противопожарни средства съгласно Наредба №8 от 11.05.2012 г.**

ЗАПОЗНАТ с технологичния план: .....
/попълва се след издаването на позволителното за сеч/
Лицето по чл. 108, ал. 2 от ЗГ, на което е издадено позволително за сеч № ..... от ..... г.
.....
/ трите имена, подпис, дата /
№ и дата на удостоверението за упражняване на лесовъдска практика: .....

ЗАПОЗНАТ с технологичния план: .....
/попълва се след издаването на позволителното за сеч/
Лицето по чл. 108, ал. 2 от ЗГ, на което е издадено позволително за сеч № ..... от ..... г.
.....
/ трите имена, подпис, дата /
№ и дата на удостоверението за упражняване на лесовъдска практика: .....

/п/*

Константин Шотлеков - гор. стражар

дата 1.8.2019 г. 08:58:46,

№ и дата на удостоверението за управляване на лесовъдска практика: 10663 / 24.7.2014 г.

/п/*

инж. Ганчо Гуйков - лесничей

дата:

№ и дата на удостоверението за управляване на лесовъдска практика: 11800 / 31.8.2015 г.

ТЕХНОЛОГИЧЕН ПЛАН № 1.

ЗА ДОБИВ НА ДЪРВЕСИНА от отдел: "644" подотдел: "б"

на ТП ДГС/ДЛС: Панагюрище *(попълва се само за държавни гори)*

Община: Панагюрище; Землище: с. Елшица; имот с (кад.идентиф./КВС) № ..... *(попълва се само за недържавни гори)*

I. Схема за добива на дървесина от насаждението

М 1:10000

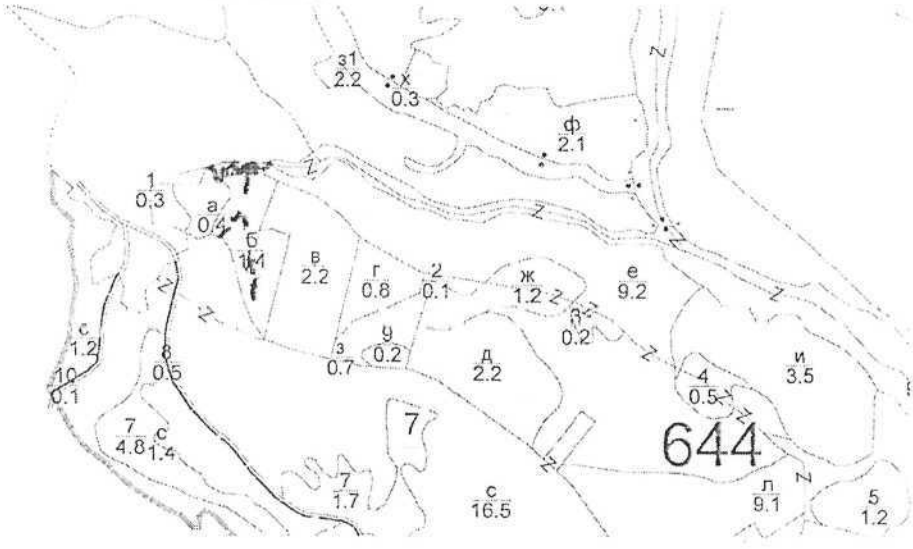

Легенда:

± ± ± ± проектирани коларски вр. извозни пътища

»»»»» проектирани тракторни вр. извозни пътища

-·-·-·- съществуващи извозни пътища

▲ ▲ ▲ временен склад. Бъпковец

======= съществуващ автомобилен път

xxxxxx трасе на възжена линия

^^^^^^ технологична просека

=+=+=+= проектиран автомобилен път

◎ място за отпадъци

немаркирана част

насаждение

● ● ● място за смяна на ГСМ

На схемата задължително се нанасят контурите на насаждението/имота, съществуващите и проектирани временни горски пътища, технологичните просеки, просеките за възжени линии, извозни пътища, временни складове както и връзката им със съществуващата автомобилна пътна мрежа

II. Характеристика на насаждението

1. Вид на сечта: пробирка / интензивност - 10 %;

Втори вид сеч: ..... / интензивност .....%;

2. Площ на подотдела: 1.4 ха. Размер на сечището: 1.4 ха;

3. Състав по план/програма: Черен бор - 7, Зимен дъб - 2, Благун - 1, Келяв габър - 0, Мъждрян - 0; 4. Действителен: Черен бор - 7, Зимен дъб - 2, Благун - 1.;

5. Запас на 1 ха с клони: 207 куб.м/ха, без клони: 174 куб. м/ха;

6. Среден наклон на терена: 16 градуса;

7. Очакван добив от маркираната дървесина: 24 лежаща маса, куб.м;

дърв. вид / категория	Черен бор - култури	Зимен дъб - издънкови				дърв. вид / категория	Черен бор - култури	Зимен дъб - издънкови					
Едра						Дребна	1					Вър-шина	1
Средна	7					Дърва	12	4					

8. Наличие и характеристика на подраста преди сечта *(състав, възраст, средна височина, % на покритие)*

В подотдела има наличие на подраст от мъждрян с височина около 250-2м

9. Средно извозно разстояние: 100 м.

10. Други характеристики на насаждението (разположение спрямо релефа, наличие на горски пътища, ерозионни процеси, наличие на гората, силно урвест терен с наклон над 30 °, това около ц. на пр. зам., защитни ивица на ЖП, линия защитна ивица край река, 200 м около жила, текч. по борба с ерозия, Натура 2000, защитени територии, семепроизводствено ня, ловностоп. територия, курортна гора, зелена зона, извънселищен парк, местообитания 9110; 9130; 9170; 91W0; 91Z0; 91AA; 91E0; 91M0, светбовища, надлесни дървета, сервитути, защитени видове, описани в доклада за гори с висока консервационна стойност, мъртва дървесина, биологично разнообразие и др.

ГВКС: ВКС - 2 ; ВКС - 4, 1

III. Технологични указания

1. Дървесината в насаждението да се добива при спазване на технологичната схема по т. I

2. Сечта ще се извършва с БМТ.

Кастренето на отсечените стъбла ще се извършва /подчертава се вярното/ - в сечище/на временен склад

Разкройването ще се извършва /подчертава се вярното/ - в сечище/на временен склад

3. Извозът от сечището до временните складове ще се осъществява с /подчертава се вярното/ - животинска тяга трактор цели стъбла / дълги секции / къси секции / сортименти / с влачене по терена / изцяло натоварени.

Ще се използват техники и технологии, които да не нарушават земната повърхност.

Пресичането на водни течения ще става перпендикулярно, като се изградят помощни съоражения (мостове, проходи и скари) / няма де се пресичат водни течения. /подчертава се вярното/

4. Проектирани нови горски автомобилни пътища съгласно Наредба 5 за строителството в горските територии без промяна на предназначението им: дължина .....м., широчина .....м.

5. Изграждане и ремонт на временни извозни горски пътища:

5.1. Тракторни - допустимо разстояние между тях .....м (не по-малко от 40 м), дължина .....м, широчина 4 м.

5.2. Конарски - разстояние между тях.....м (не по-малко от 40 м), дължина .....м, широчина ... м

6. Просеки за въжени линии: ..... бр.

допустимо разстояние между просеките: ..... м., дължина: ..... м., широчина: ..... м.

7. Направа на технологични просеки: .....бр.

допустимо разстояние между тях: .....м., дължина: .....м., широчина: ..... м.

8. Изграждане на нови временни складове: (бр., площ в ха)

Брой складове 3..бр. Изграждането им ще става извън заливните зони на реките и пътното платно на горските пътища.

9. Мерки за опазване на оставащите на корен дървета, подраста, младиняка и почвата:

Дърветата, подлежащи на сеч, ще се повалят в посока, свободна от подраст, младиняк и стоящи дървета.

10. Начини за почистване на сечището: разкъртване на вторичната дупчата около сечището

Няма да се допуска оставяне на остатъци от сечта на разстояние по-малко от 20 м от краищата на пътното платно на пътищата от РПМ, на горските пътища, и на разстояние, не по-малко от 5 м от краищата на останалите автомобилни пътища, както и да не попадат във водните течения.

11. Други указания: Извозената на временните складове дървесина ще се окачествява, кубира, надписва и складира на лонгони без да се допира до стоящи дървета. Технологичната такава и дървата за огрев ще се подреждат на фигури. Зареждането с ГСМ ще става само на определените за целта места. Всички горивосмазочни и битови отпадъци ежедневно ще се събират, изнасят извън горските територии и изхвърлят на определените за това места. Ще се спазват изискванията на сертификат по FSC - NC FM/COC- 014931.

12. Всички операции по подготвителните и основните работи да се извършват съгласно изискванията на Правилника за здравословни и безопасни условия на труд в горите и правилата за противопожарна безопасност в горите. Обектите са оборудвани с противопожарни средства съгласно Наредба №8 от 11.05.2012 г.

ЗАПОЗНАТ с технологичния план: .....

/попълва се след издаването на позволителното за сеч/

Лицето по чл. 108, ал. 2 от ЗГ, на което е издадено позволително за сеч № ..... от ..... г.

.....

/ трите имена, подпис, дата /

№ и дата на удостоверението за упражняване на лесовъдска практика: .....

ЗАПОЗНАТ с технологичния план: .....

/попълва се след издаването на позволителното за сеч/

Лицето по чл. 108, ал. 2 от ЗГ, на което е издадено позволително за сеч № ..... от ..... г.

.....

/ трите имена, подпис, дата /

№ и дата на удостоверението за упражняване на лесовъдска практика: .....

/п/*

дата: 27.6.2019 г. 08:33:07,

№ и дата на удостоверението за управляващо лесовъдска практика: 10663 / 24.7.2014 г.

ОДОБРИЛ: /п/*

инж. Ганчо Гупеков - лесничей,

/име, фамилия/, подпис

дата: 2.6.2019 г.

№ и дата на удостоверението за управляващо лесовъдска практика: 11800 / 31.8.2015 г.

ТЕХНОЛОГИЧЕН ПЛАН № 1.

ЗА ДОБИВ НА ДЪРВЕСИНА от отдел: "645" подотдел: "а1"

на ТП ДГС/ДЛС: Парагюрище */попълва се само за държавни гори/*

Община: Панагюрище; Землище: с. Елшица; имот с (кад.идентиф./КВС) № ..... */попълва се само за недържавни гори/*

I. Схема за добива на дървесина от насаждението

М 1:10000

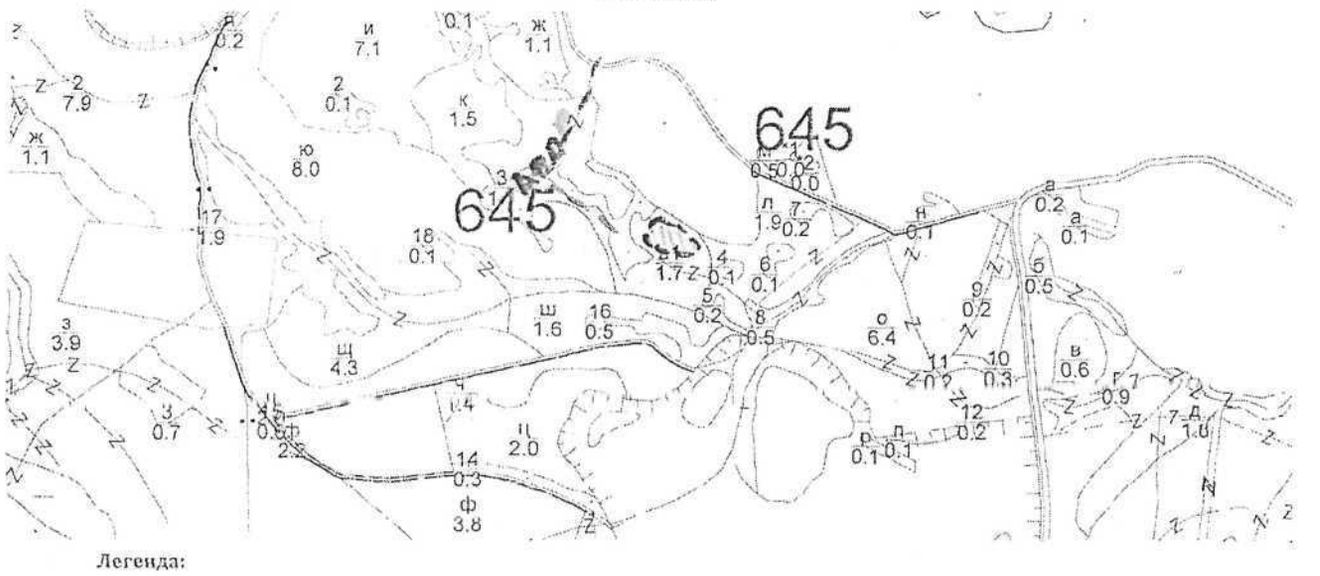

Легенда:

± ± ± ± проектирани коларски вр. извозни пътища

»»»» проектирани тракторни вр. извозни пътища

- - - - - - съществуващи извозни пътища

▲ ▲ ▲ временен склад

======= съществуващ автомобилен път

xxxxxx трасе на въжена линия

^^^^^^ технологична просека

=+=+=+= проектиран автомобилен път

място за отпадъци

немаркирана част

насаждение

място за смяна на ГСМ

На схемата задължително се нанасят контурите на насаждението/имота, съществуващите и проектирани временни горски пътища, технологичните просеки, просеките за въжени линии, извозни пътища, временни складове както и връзката им със съществуващата автомобилна пътна мрежа

II. Характеристика на насаждението

1. Вид на сечта: пробирка / интензивност - 10 %;

Втори вид сеч: ..... / интензивност .....%;

2. Площ на подотдела: 1.7 ха. Размер на сечището: 1 ха;

3. Състав по план/програма: Черен бор - 10, Благун - 0; 4. Действителен: Черен бор - 10.;

5. Запас на 1 ха с клони: 294 куб.м/ха, без клони: 237 куб. м/ха;

6. Среден наклон на терена: 13 градуса;

7. Очакван добив от маркираната дървесина: 28 лежаща маса, куб.м;

дърв. вид / категория	Черен бор - култури					дърв. вид / категория	Черен бор - култури						
Едра	1					Дребна	3					Вър-шина	1
Средна	14					Дърва	10						

8. Наличие и характеристика на подраста преди сечта *(състав, възраст, средна височина, % на покритие)*

На място в подотдела има еластичен подраст от Черен бор с височина от 1.5 до 2.5 м

9. Средно извозно разстояние: ..... м.

11. Други дървесни видове на насаждението: [illegible] до 200 м, надлесни дървета, граници на гората, скално-сипеист терен с наклон над 30°, гора около ЦВ, по пр. зам., защитна ивица на ЖП линия, защитна ивица край реки, 200 м около кюка, техн. пр. борба с ерозия, Натура 2000, защитени територии, семепроизводствено н-я, ловностоп. територия, курортна гора, зелена зона, извънселищен парк, местообитания 9110; 9130; 9170; 91W0; 91Z0; 91AA; 91E0; 91M0, сватбовища, надлесни дървета, сервитути, защитени видове, описани в доклада за гори с висока консервационна стойност, мъртва дървесина, биологично разнообразие и др.

ГВКС: 31С-3

III. Технологични указания

1. Дървесината в насаждението да се добива при спазване на технологичната схема по т. I

2. Сечта ще се извършва с БМТ.

Кастренето на отсечените стъбла ще се извършва /подчертава се вярното/ - в сечище/на временен склад

Разкрояването ще се извършва /подчертава се вярното/ - в сечище/на временен склад

3. Извозът от сечището до временните складове ще се осъществява с /подчертава се вярното/ - животинска тяга трактор цели стъбла / дълги секции / къси секции / сортименти / с влачене по терена / изцяло натоварени.

Ще се използват техники и технологии, които да не нарушават земната повърхност.

Пресичането на водни течения ще става перпендикулярно, като се изградят помощни съоражения (мостове, проходи и скари) / няма де се пресичат водни течения. /подчертава се вярното/

4. Проектирани нови горски автомобилни пътища съгласно Наредба 5 за строителството в горските територии без промяна на предназначението им: дължина .....м., широчина .....м.

5. Изграждане и ремонт на временни извозни горски пътища:

5.1. Трактерни допустимо разстояние между тях .....м (не по-малко от 40 м), дължина .....м, широчина 4 м.

5.2. Коларски - разстояние между тях.....м (не по-малко от 40 м), дължина .....м, широчина ... м

6. Просеки за въжени линии: ... . бр.

допустимо разстояние между просеките: ..... м., дължина: ..... м., широчина: ..... м.

7. Направа на технологични просеки: .....бр.

допустимо разстояние между тях: .....м., дължина: .....м., широчина: ..... м.

8. Изграждане на нови временни складове: (бр., площ в ха)

Брой складове 2 бр. Изграждането им ще става извън заливните зони на реките и пътното платно на горските пътища.

9. Мерки за опазване на оставащите на корен дървета, подраста, младиняка и почвата:

Дърветата, подлежащи на сеч, ще се повалят в посока, свободна от подраст, младиняк и стоящи дървета.

10. Начини за почистване на сечището: Чрез [illegible] на [illegible] от [illegible]

Няма да се допуска оставяне на остатъци от сечта на разстояние по-малко от 20 м от краищата на пътното платно на пътищата от РПМ, на горските пътища, и на разстояние, не по-малко от 5 м от краищата на останалите автомобилни пътища, както и да не попадат във водните течения.

11. Други указания: Извозената на временните складове дървесина ще се окачествява, кубира, надписва и складира на лонгони без да се допира до стоящи дървета. Технологичната такава и дървата за огрев ще се подреждат на фигури. Зареждането с ГСМ ще става само на определените за целта места. Всички горивосмазочни и битови отпадъци ежедневно ще се събират, изнасят извън горските територии и изхвърлят на определените за това места. Ще се спазват изискванията на сертификат по FSC - NC FM/COC- 014931.

12. Всички операции по подготвителните и основните работи да се извършват съгласно изискванията на Правилника за здравословни и безопасни условия на труд в горите и правилата за противопожарна безопасност в горите. Обектите са оборудвани с противопожарни средства съгласно Наредба №8 от 11.05.2012 г.

ЗАПОЗНАТ с технологичния план: .....

/попълва се след издаването на позволителното за сеч/

Лицето по чл. 108, ал. 2 от ЗГ, на което е издадено позволително за сеч № ..... от ..... г.

.....

/ трите имена, подпис, дата /

№ и дата на удостоверението за упражняване на лесовъдска практика: .....

ЗАПОЗНАТ с технологичния план: .....

/попълва се след издаването на позволителното за сеч/

Лицето по чл. 108, ал. 2 от ЗГ, на което е издадено позволително за сеч № ..... от ..... г.

.....

/ трите имена, подпис, дата /

№ и дата на удостоверението за упражняване на лесовъдска практика: .....

/п/*

ИЗГОТВИЛ:
Константин Шотлеков - гор. стражар
(име, фамилия, длъжност)
дата: 24.7.2019 г. 09:11:44,
№ и дата на удостоверението за управление на лесовъдска практика: 10863 / 24.7.2014 г.

/п/*

ОДОБРИЛ:
инж. Ганчо Гулеков - лесничей
(име, фамилия, длъжност)
дата: .....
№ и дата на удостоверението за управление на лесовъдска практика: 11800 / 31.8.2015 г.

ТЕХНОЛОГИЧЕН ПЛАН № 1

ЗА ДОБИВ НА ДЪРВЕСИНА от отдел: "645" подотдел: "ю"

на ТП ДГС/ДЛС: Панагюрище *(попълва се само за държавни гори)*

Община: Панагюрище; Землище: с. Елшица; имот с (кад.идентиф./КВС) № ..... *(попълва се само за недържавни гори)*

I. Схема за добива на дървесина от насаждението

М 1:10000

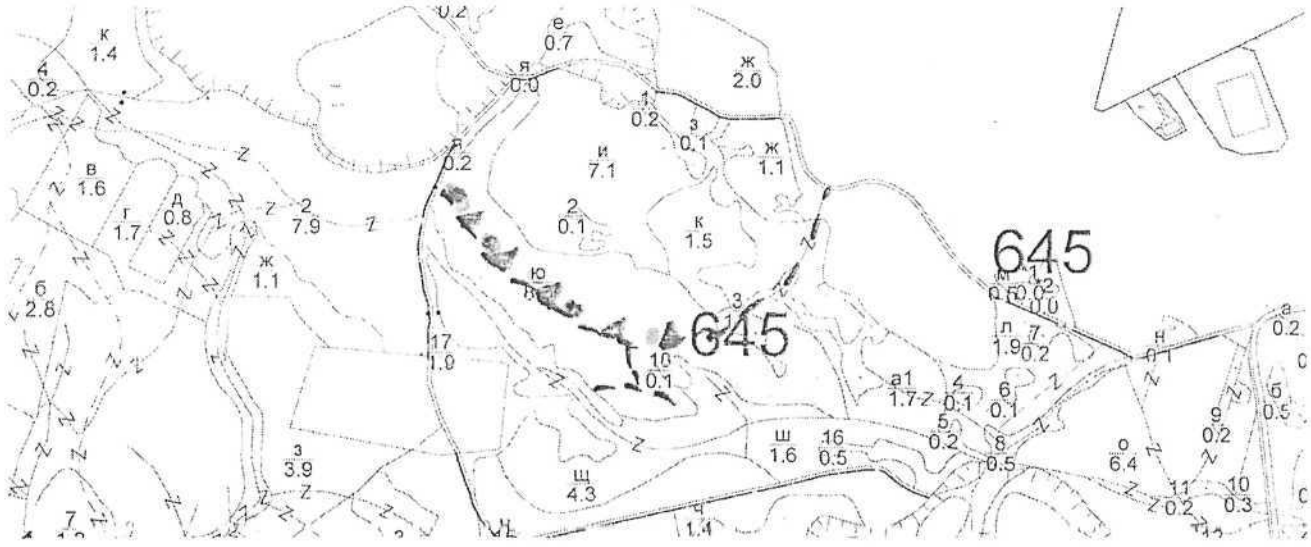

Легенда:

- ↕ ↕ ↕ проектирани коларски вр. извозни пътища
- »»»»» проектирани трактори вр. извозни пътища
- ▬ ◄ ▬ ◄ ▬ ◄ ▬ съществуващи извозни пътища
- ▲ ▲ ▲ временен склад ▲ ▲ ▲ табан
- ======= съществуващ автомобилен път
- xxxxxx трасе на въжена линия
- ^^^^^^ технологична просека
- =+=+=+= проектиран автомобилен път
- ◌ място за отпадъци
- немаркирана част
- насаждение
- ● ● ● място за смяна на ГСМ

На схемата задължително се нанасят контурите на насаждението/имота, съществуващите и проектирани временни горски пътища, технологичните пръчки, просеките за въжени линии, извозни пътища, временни складове както и връзката им със съществуващата автомобилна пътна мрежа

II. Характеристика на насаждението

1. Вид на сечта: пробирка / интензивност - 20 %;
Втори вид сеч: ..... / интензивност .....%;
2. Площ на подотдела: 8.1 ха. Размер на сечището: ..... ха;
3. Състав по план/програма: Черен бор - 10, Бял бор - 0; 4. Действителен: Черен бор - 8, Бял бор - 2;
5. Запас на 1 ха с клони: 389 куб.м/ха, без клони: 321 куб. м/ха;
6. Среден наклон на терена: 21 градуса;
7. Очакван добив от маркираната дървесина: 222 лежаща маса, куб.м;

дърв. вид / категория	Бял бор - култури	Черен бор - култури				дърв. вид / категория	Бял бор - култури	Черен бор - култури					
Едра	5	9				Дребна	4	29				Вършина	8
Средна	43	115				Дърва	7	10					

8. Наличие и характеристика на подраста преди сечта *(състав, възраст, средна височина, % на покритие)*
На леса в подотдела има подраст от зимен дъб с височина от 0,80 см до 2 метра, черен бор от 0,50 см до 1,30 м.

9. Средно извозно разстояние: ...100..... м.

ArcExplorer

10. Други характеристики на насаждението [illegible] (водосборна зона, 200 м край реки, ... граница на гората, скално урест терен с наклон над 30°, гора около ц. на пр. зам., защитна ивица на ЖП линии, защитна ивица край река, 200 м около хижа, техн. по борба с ерозия, Натура 2000, защитени територии, семепроизводствено н-я, ловностоп. територия, курортна гора, зелена зона, извънселищен парк, местообитания 9110; 9130; 9170; 91W0; 91Z0; 91AA; 91E0; 91M0, сватбовища, надлесни дървета, сервитути, защитени видове, описани в доклада за гори с висока консервационна стойност, мъртва дървесина, биологично разнообразие и др.

ГВКС: ВИС 2

III. Технологични указания

1. Дървесината в насаждението да се добива при спазване на технологичната схема по т. I

2. Сечта ще се извършва с БМТ.

Кастренето на отсечените стъбла ще се извършва /подчертава се вярното/ - в сечище/на временен склад

Разкрояването ще се извършва /подчертава се вярното/ - в сечище/на временен склад

3. Извозът от сечището до временните складове ще се осъществява с /подчертава се вярното/ - животинска тяга трактор цели стъбла / дълги секции / къси секции / сортименти / с влачене по терена / изцяло натоварени.

Ще се използват техники и технологии, които да не нарушават земната повърхност.

Пресичането на водни течения ще става перпендикулярно, като се изградят помощни съоражения (мостове, проходи и скари) / няма де се пресичат водни течения. /подчертава се вярното/

4. Проектирани нови горски автомобилни пътища съгласно Наредба 5 за строителството в горските територии без промяна на предназначението им: дължина .....м., широчина .....м.

5. Изграждане и ремонт на временни извозни горски пътища:

5.1. Трактории - допустимо разстояние между тях .....м (не по-малко от 40 м), дължина .....м, широчина 4 м.

5.2. Коларски - разстояние между тях.....м (не по-малко от 40 м), дължина .....м, широчина ... м

6. Просеки за въжени линии: ..... бр.

допустимо разстояние между просеките: ..... м., дължина: ..... м., широчина: ..... м.

7. Направа на технологични просеки: .....бр.

допустимо разстояние между тях: .....м., дължина: .....м., широчина: ..... м.

8. Изграждане на нови временни складове: (бр., площ в ха)

Брой складове: 5 ...бр. Изграждането им ще става извън заливните зони на реките и пътното платно на горските пътища.

9. Мерки за опазване на оставащите на корен дървета, подраста, младиняка и почвата:

Дърветата, подлежащи на сеч, ще се повалят в посока, свободна от подраст, младиняк и стоящи дървета.

10. Начини за почистване на сечището: Разхвърляне на вършината по земята около сечище

Няма да се допуска оставяне на остатъци от сечта на разстояние по-малко от 20 м от краищата на пътното платно на пътищата от РПМ, на горските пътища, и на разстояние, не по-малко от 5 м от краищата на останалите автомобилни пътища, както и да не попадат във водните течения.

11. Други указания: Извозената на временните складове дървесина ще се окачествява, кубира, надписва и складира на лонгони без да се допира до стоящи дървета. Технологичната такава и дървата за огрев ще се подреждат на фигури. Зареждането с ГСМ ще става само на определените за целта места. Всички горивосмазочни и битови отпадъци ежедневно ще се събират, изнасят извън горските територии и изхвърлят на определените за това места. Ще се спазват изискванията на сертификат по FSC - NC FM/COC- 014931.

12. Всички операции по подготвителните и основните работи да се извършват съгласно изискванията на Правилника за здравословни и безопасни условия на труд в горите и правилата за противопожарна безопасност в горите. Обектите са оборудвани с противопожарни средства съгласно Наредба №8 от 11.05.2012 г.

ЗАПОЗНАТ с технологичния план: .....

/попълва се след издаването на позволителното за сеч/

Лицето по чл. 108, ал. 2 от ЗГ, на което е издадено позволително за сеч № ..... от ..... г.

.....

/ трите имена, подпис, дата /

№ и дата на удостоверението за упражняване на лесовъдска практика: .....

ЗАПОЗНАТ с технологичния план: .....

/попълва се след издаването на позволителното за сеч/

Лицето по чл. 108, ал. 2 от ЗГ, на което е издадено позволително за сеч № ..... от ..... г.

.....

/ трите имена, подпис, дата /

№ и дата на удостоверението за упражняване на лесовъдска практика: .....

Г-Н Е Христов

/п/*

Констатин Шотлеков - ст. стражар
/име, фамилия, подпис/
дата: 27.6.2019 г. 08:35:17,
№ и дата на удостоверението за упражняване на лесовъдска практика: 10663 / 24.7.2014 г.

/п/*

ОДОБРИЛ:
инж. Ганчо Гуленов - лесничей,
/име, фамилия/, подпис:
дата: 28.06.19,
№ и дата на удостоверението за упражняване на лесовъдска практика: 11800 / 31.8.2015 г.

ТЕХНОЛОГИЧЕН ПЛАН № 1

ЗА ДОБИВ НА ДЪРВЕСИНА от отдел: "646" подотдел: "ц"

на ТП ДГС/ДЛС: Парагюрище */попълва се само за държавни гори/*

Община: Панагюрище; Землище: с. Елшица; имот с (кад.идентиф./КВС) № ..... */попълва се само за недържавни гори/*

I. Схема за добива на дървесина от насаждението

М 1:10000

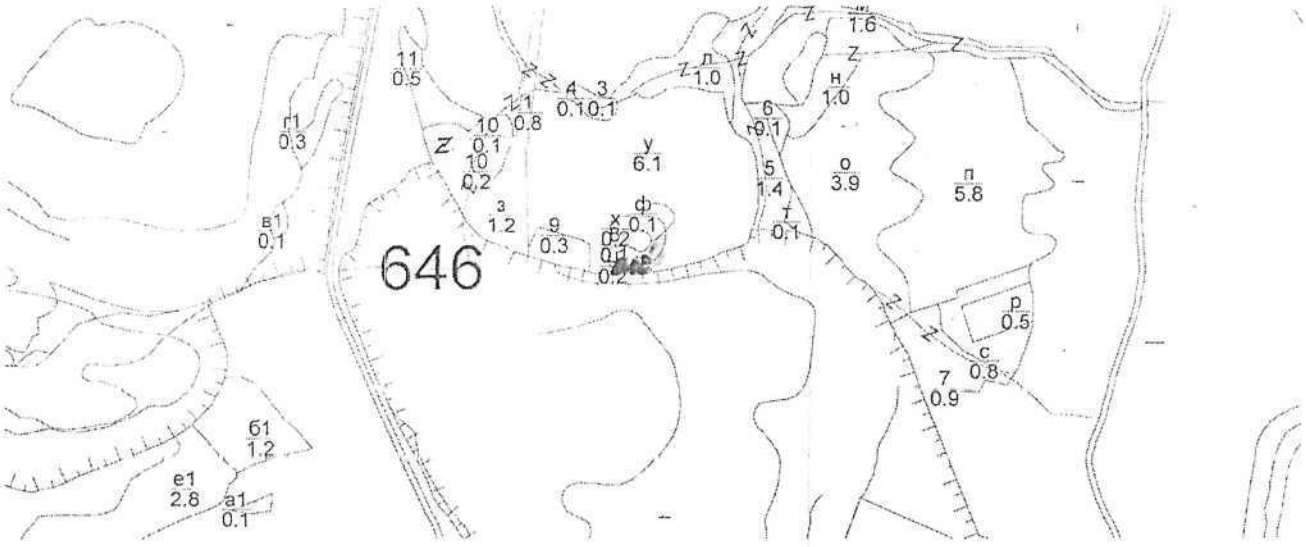

Легенда:

±±±± проектирани коларски вр. извозни пътища

»»»»» проектирани тракторни вр. извозни пътища

- - - - - - - съществуващи извозни пътища

▲ ▲ ▲ временен склад... Гаранч

======= съществуващ автомобилен път

xxxxxx трасе на въжена линия

^^^^^^ технологична просека

=+=+=+= проектиран автомобилен път

място за отпадъци

немаркирана част

насаждение

място за смяна на ГСМ

На схемата задължително се нанасят контурите на насаждението/имота, съществуващите и проектирани временни горски пътища, технологичните просеки, просеките за въжени линии, извозни пътища, временни складове както и връзката им със съществуващата автомобилна пътна мрежа

II. Характеристика на насаждението

1. Вид на сечта: пробирка / интензивност - 10 %;
Втори вид сеч: ..... / интензивност .....%;
2. Площ на подотдела: 0.2 ха. Размер на сечището: 0.2 ха;
3. Състав по план/програма: Черен бор - 10; 4. Действителен: Черн бор - 10.;
5. Запас на 1 ха с клони: 300 куб.м/ха, без клони: 256 куб. м/ха;
6. Среден наклон на терена: 12 градуса;
7. Очакван добив от маркираната дървесина: 8 лежаща маса, куб.м;

дърв. вид / категория	Черен бор - култури					дърв. вид / категория	Черен бор - култури						
Едра	2					Дребна						Вър-шина	0
Средна	6					Дърва							

8. Наличие и характеристика на подраста преди сечта *(състав, възраст, средна височина, % на покритие)*

.....

.....

9. Средно извозно разстояние: ...50..... м.

характерни ландшафтни [illegible] [illegible] [illegible]

/п/*

инж. Тодор Гулеков - лесничей
/име, фамилия/, подпис: .....
дата: 16.9.2019 г. 21:31:51,
№ и дата на удостоверението за упражняване на лесовъдска практика: 11800 / 31.8.2015 г.

ОДОБРИЛ: /п/*

инж. Петър Тодоров - Директор,
/име, фамилия/, подпис: .....
дата: 31.10.19
№ и дата на удостоверението за упражняване на лесовъдска практика: 104 / 21.10.2011 г.

ТЕХНОЛОГИЧЕН ПЛАН № 1.

ЗА ДОБИВ НА ДЪРВЕСИНА от отдел: "647" подотдел: "ф"

на ТП ДГС/ДЛС: Панагюрище */попълва се само за държавни гори/*

Община: Панагюрище; Землище: с. Елшица; имот с (кад.идентиф./КВС) № ..... */попълва се само за недържавни гори/*

I. Схема за добива на дървесина от насаждението

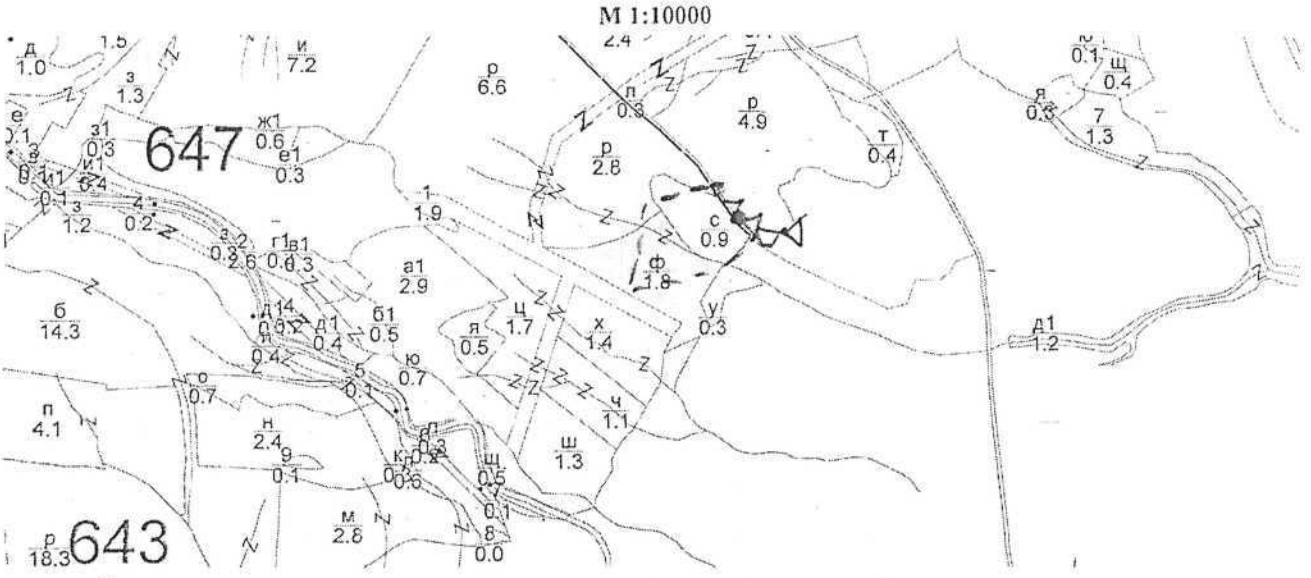

Легенда:

± ± ± ± проектирани коларски вр. извозни пътища

»»»»» проектирани трактории вр. извозни пътища

- - - съществуващи извозни пътища

временен склад Кастус

======= съществуващ автомобилен път

xxxxxx трасе на въжена линия

^^^^^^ технологична просека

=+=+=+= проектиран автомобилен път

място за отпадъци

немаркирана част

насаждение

място за смяна на ГСМ

На схемата задължително се нанасят контурите на насаждението/имота, съществуващите и проектирани временни горски пътища, технологичните просеки, просеките за въжени линии, извозни пътища, временни складове както и връзката им със съществуващата автомобилна пътна мрежа

II. Характеристика на насаждението

1. Вид на сечта: пробирка / интензивност - 10 %;
Втори вид сеч: ..... / интензивност .....%;
2. Площ на подотдела: 1.8 ха. Размер на сечището: 1.8 ха;
3. Състав по план/програма: Черен бор - 7, Бял бор - 2, Благун - 1; 4. Действителен: Черен бор - 10.;
5. Запас на 1 ха с клони: 278 куб.м/ха, без клони: 231 куб. м/ха;
6. Среден наклон на терена: 17 градуса;
7. Очакван добив от маркираната дървесина: 55 лежаща маса, куб.м;

дърв. вид / категория	Черен бор - култури					дърв. вид / категория	Черен бор - култури						
Едра	1					Дребна	10					Вършина	2
Средна	30					Дърва	14						

8. Наличие и характеристика на подраста преди сечта *(състав, възраст, средна височина, % на покритие)*
Има наличие на подраст от Ела от 0,60 см до 1 м.
.....

9. Средно извозно разстояние: 250 м.

GISExplorer

граница на гората, скално-урвест терен с наклон над 30° гора около с. на пр. вис., защитна ивица на ЖП линия, защитна ивица край река, 200 м около хижа, техн. пр.- борба с ерозия, Натура 2000, защитени територии, семепроизводствено н-я, ловностоп. територия, курортна гора, зелена зона, извънселищен парк, местообитания 9110; 9130; 9170; 91W0; 91Z0; 91AA; 91E0; 91M0, сватбовища, надлесни дървета, сервитути, защитени видове, описани в доклада за гори с висока консервационна стойност, мъртва дървесина, биологично разнообразие и др.

ГВКС: ВхС-2 / ВхС-4.1 .....

III. Технологични указания

1. Дървесината в насаждението да се добива при спазване на технологичната схема по т. I

2. Сечта ще се извършва с БМТ.

Кастренето на отсечените стъбла ще се извършва /подчертава се вярното/ - в сечище/на временен склад

Разкройването ще се извършва /подчертава се вярното/ - в сечище/на временен склад

3. Извозът от сечището до временните складове ще се осъществява с /подчертава се вярното/ - животинска тяга трактор цели стъбла / дълги секции / къси секции / сортименти / с влачене по терена / изцяло натоварени.

Ще се използват техники и технологии, които да не нарушават земната повърхност.

Пресичането на водни течения ще става перпендикулярно, като се изградят помощни съоражения (мостове, проходи и скари) / няма де се пресичат водни течения. /подчертава се вярното/

4. Проектирани нови горски автомобилни пътища съгласно Наредба 5 за строителството в горските територии без промяна на предназначението им: дължина .....м., широчина .....м.

5. Изграждане и ремонт на временни извозни горски пътища:

5.1. Тракторни допустимо разстояние между тях .....м (не по-малко от 40 м), дължина .....м, широчина 4 м.

5.2. Коларски - разстояние между тях..... ..м (не по-малко от 40 м), дължина .....м, широчина ... м

6. Просеки за въжени линии: ..... бр.

допустимо разстояние между просеките: ..... м., дължина: ..... м., широчина: ..... м.

7. Направа на технологични просеки: .....бр.

допустимо разстояние между тях: .....м., дължина: .....м., широчина: ..... м.

8. Изграждане на нови временни складове: (бр., площ в ха)

Брой складове 4...бр. Изграждането им ще става извън заливните зони на реките и пътното платно на горските пътища.

9. Мерки за опазване на оставащите на корен дървета, подраста, младиняка и почвата:

Дърветата, подлежащи на сеч, ще се повалят в посока, свободна от подраст, младиняк и стоящи дървета.

10. Начини за почистване на сечището: Разхвърляне на остатъците по-цялата площ на сечищ

Няма да се допуска оставяне на остатъци от сечта на разстояние по-малко от 20 м от крайщата на пътното платно на пътищата от РПМ, на горските пътища, и на разстояние, не по-малко от 5 м от краищата на останалите автомобилни пътища, както и да не попадат във водните течения.

11. Други указания: Извозената на временните складове дървесина ще се окачествява, кубира, надписва и складира на лонгони без да се допира до стоящи дървета. Технологичната такава и дървата за огрев ще се подреждат на фигури. Зареждането с ГСМ ще става само на определените за целта места. Всички горивосмазочни и битови отпадъци ежедневно ще се събират, изнасят извън горските територии и изхвърлят на определените за това места. Ще се спа т изискванията на сертификат по FSC - NC FM/COC- 014931.

12. Всички операции по подготвителните и основните работи да се извършват съгласно изискванията на Правилника за здравословни и безопасни условия на труд в горите и правилата за противопожарна безопасност в горите. Обектите са оборудвани с противопожарни средства съгласно Наредба №8 от 11.05.2012 г.

ЗАПОЗНАТ с технологичния план: .....

/попълва се след издаването на позволителното за сеч/

Лицето по чл. 108, ал. 2 от ЗГ, на което е издадено позволително за сеч № ..... от ..... г.

.....

/ трите имена, подпис, дата /

№ и дата на удостоверението за упражняване на лесовъдска практика: .....

ЗАПОЗНАТ с технологичния план: .....

/попълва се след издаването на позволителното за сеч/

Лицето по чл. 108, ал. 2 от ЗГ, на което е издадено позволително за сеч № ..... от ..... г.

.....

/ трите имена, подпис, дата /

№ и дата на удостоверението за упражняване на лесовъдска практика: .....

GTREXplorer

Образец по чл.53, ал. 6 от НСГ

ИЗГОТВИЛ: /п/*
инж. Ганчо Гулеков - лесничей
/име, фамилия/, подпис: .....
дата: 11.9.2019 г. 11:43:05,
№ и дата на удостоверението за упражняване на лесовъдска практика: 11800 / 31.8.2015 г.

ОДОБРИЛ: /п/*
инж. Петър Тодоров - Директ...
/име, фамилия/, подпис: .....
дата: .....
№ и дата на удостоверението за упражняване на лесовъдска практика: 104 ... 2011 г.

ТЕХНОЛОГИЧЕН ПЛАН №.....

ЗА ДОБИВ НА ДЪРВЕСИНА от отдел: "647" подотдел: "ц"

на ТП ДГС/ДЛС: Панагюрище */попълва се само за държавни гори/*

Община: Панагюрище; Землище: с. Елшица; имот с (кад.идентиф./КВС) № ..... */попълва се само за недържавни гори/*

I. Схема за добива на дървесина от насаждението

М 1:10000

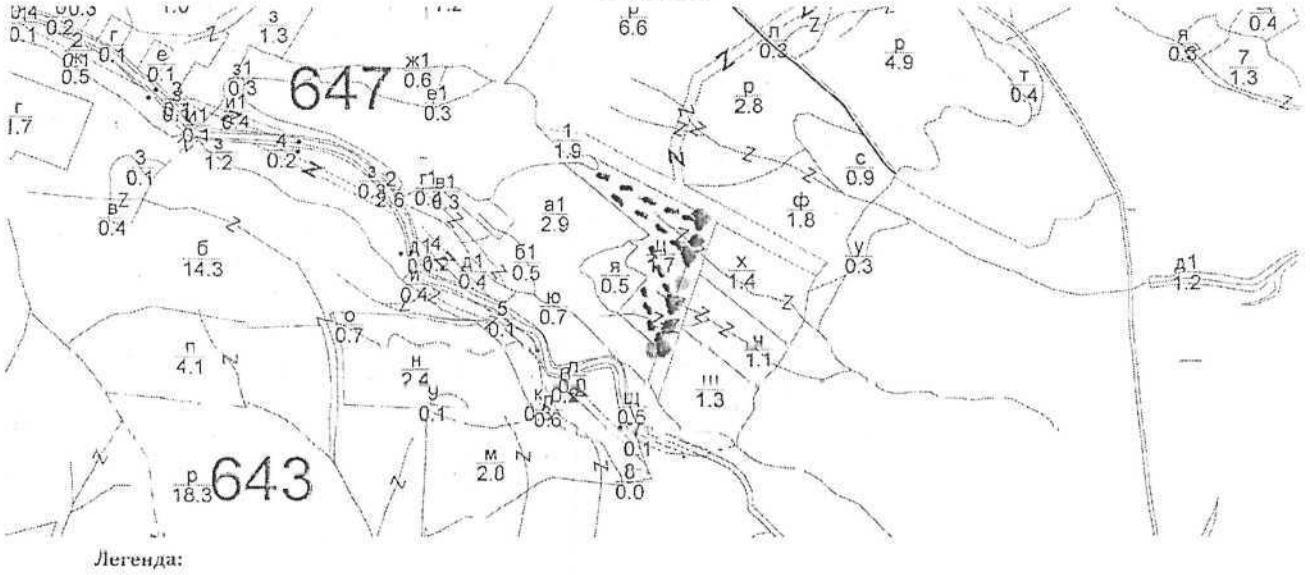

Легенда:

± ± ± ± проектирани коларски вр. извозни пътища

•-•-•-• проектирани тракторни вр. извозни пътища

•-•-•-• съществуващи извозни пътища

временен склад Качери

======= съществуващ автомобилен път

xxxxxx трасе на въжена линия

^^^^^^ технологична просека

=+=+=+= проектиран автомобилен път

място за отпадъци

немаркирана част

насаждение

място за смяна на ГСМ

На схемата задължително се нанасят контурите на насажденията/имота, съществуващите и проектирани временни горски пътища, технологичните просеки, просеките за въжени линии, извозни пътища, временни складове както и връзката им със съществуващата автомобилна пътна мрежа

II. Характеристика на насаждението

1. Вид на сечта: пробирка / интензивност - 25 %;
Втори вид сеч: ..... / интензивност .....%;
2. Площ на подотдела: 1.7 ха. Размер на сечището: ....1.7..... ха;
3. Състав по план/програма: Черен бор - 8, Бял бор - 1, Благун - 1; 4. Действителен: Черен бор - 10;
5. Запас на 1 ха с клони: 335 куб.м/ха, без клони: 273 куб. м/ха;
6. Среден наклон на терена: 17 градуса;
7. Очакван добив от маркираната дървесина: 61 лежаща маса, куб.м;

дърв. вид / категория	Черен бор - култури					дърв. вид / категория	Черен бор - култури						
Едра						Дребна	11					Вър-шина	2
Средна	37					Дърва	13						

8. Наличие и характеристика на подраста преди сечта *(състав, възраст, средна височина, % на покритие)*
.....Налични има подраст Бл. 0,30 - 2дка.....
.....

9. Средно извозно разстояние: ....450..... м.

10. Други характеристики на насаждението /подчертава се вярното/ вододайна зона, 200 м край язовир, горна граница на гората, скално-урвест терен с наклон над 30 °, гора около ц. на пр. зам., защитна ивица на ЖП линия, защитна ивица. край река, 200 м около хижа, техн. по. борба с ерозия, Натура 2000, защитени територии, семепроизводствено н-я, ловностоп. територия, курортна гора, зелена зона, извънселищен парк, местообитания 9110; 9130; 9170; 91W0; 9120; 91AA; 91E0; 91M0, сватбовища, надлесни дървета, сервитути, защитени видове, описани в доклада за гори с висока консервационна стойност, мъртва дървесина, биологично разнообразие и др.

ГВКС: ВКС-2 ВКС-4.1

III. Технологични указания

1. Дървесината в насаждението да се добива при спазване на технологичната схема по т. I

2. Сечта ще се извършва с БМТ.

Кастренето на отсечените стъбла ще се извършва /подчертава се вярното/ - в сечище/на временен склад

Разкройването ще се извършва /подчертава се вярното/ - в сечище/на временен склад

3. Извозът от сечището до временните складове ще се осъществява с /подчертава се вярното/ - животинска тяга трактор цели стъбла / дълги секции / къси секции / сортименти / с влачене по терена / изцяло натоварени.

Ще се използват техники и технологии, които да не нарушават земната повърхност.

Пресичането на водни течения ще става перпендикулярно, като се изградят помощни съоражения (мостове, проходи и скари) / няма де се пресичат водни течения./подчертава се вярното/

4. Проектирани нови горски автомобилни пътища съгласно Наредба 5 за строителството в горските територии без промяна на предназначението им: дължина .....м., широчина .....м.

5. Изграждане и ремонт на временни извозни горски пътища:

5.1. Тракторни - допустимо разстояние между тях .....м (не по-малко от 40 м), дължина .....м, широчина 4 м.

5.2. Коларски - разстояние между тях.....м (не по-малко от 40 м), дължина .....м, широчина ... м

6. Просеки за въжени линии: ..... бр.

допустимо разстояние между просеките: ..... м., дължина: ..... м., широчина: ..... м.

7. Направа на технологични просеки: .....бр.

допустимо разстояние между тях: .....м., дължина: .....м., широчина: ..... м.

8. Изграждане на нови временни складове: (бр., площ в ха)

Брой складове ...Н...бр. Изграждането им ще става извън заливните зони на реките и пътното платно на горските пътища.

9. Мерки за опазване на оставащите на корен дървета, подраста, младиняка и почвата:

Дърветата, подлежащи на сеч, ще се повалят в посока, свободна от подраст, младиняк и стоящи дървета.

10. Начини за почистване на сечището: Равномерно разхвърляне на вр. на изсечената площ на сеч

Няма да се допуска оставяне на остатъци от сечта на разстояние по-малко от 20 м от краищата на пътното платно на пътищата от РПМ, на горските пътища, и на разстояние, не по-малко от 5 м от краищата на останалите автомобилни пътища, както и да не попадат във водните течения.

11. Други указания: Извозената на временните складове дървесина ще се окачествява, кубира, надписва и складира на лонгони без да се допира до стоящи дървета. Технологичната такава и дървата за огрев ще се подреждат на фигури. Зареждането с ГСМ ще става само на определените за целта места. Всички горивосмазочни и битови отпадъци ежедневно ще се събират, изнасят извън горските територии и изхвърлят на определените за това места. Ще се спазват изискванията на сертификат по FSC - NC FM/COC- 014931.

12. Всички операции по подготвителните и основните работи да се извършват съгласно изискванията на Правилника за здравословни и безопасни условия на труд в горите и правилата за противопожарна безопасност в горите. Обектите са оборудвани с противопожарни средства съгласно Наредба №8 от 11.05.2012 г.

ЗАПОЗНАТ с технологичния план: .....

/попълва се след издаването на позволителното за сеч/

Лицето по чл. 108, ал. 2 от ЗГ, на което е издадено позволително за сеч № ..... от ..... г.

.....

/ трите имена, подпис, дата /

№ и дата на удостоверението за упражняване на лесовъдска практика: .....

ЗАПОЗНАТ с технологичния план: .....

/попълва се след издаването на позволителното за сеч/

Лицето по чл. 108, ал. 2 от ЗГ, на което е издадено позволително за сеч № ..... от ..... г.

.....

/ трите имена, подпис, дата /

№ и дата на удостоверението за упражняване на лесовъдска практика: .....

Explorer

/п/*

/п/*

ТЕХНОЛОГИЧЕН ПЛАН № 1

ЗА ДОБИВ НА ДЪРВЕСИНА от отдел: "647" подотдел: "ч"

на ТП ДГС/ДЛС: Панагюрище *(попълва се само за държавни гори)*

Община: Панагюрище; Землище: с. Елшица; имот с (кад.идентиф./КВС) № ..... *(попълва се само за недържавни гори)*

I. Схема за добива на дървесина от насаждението

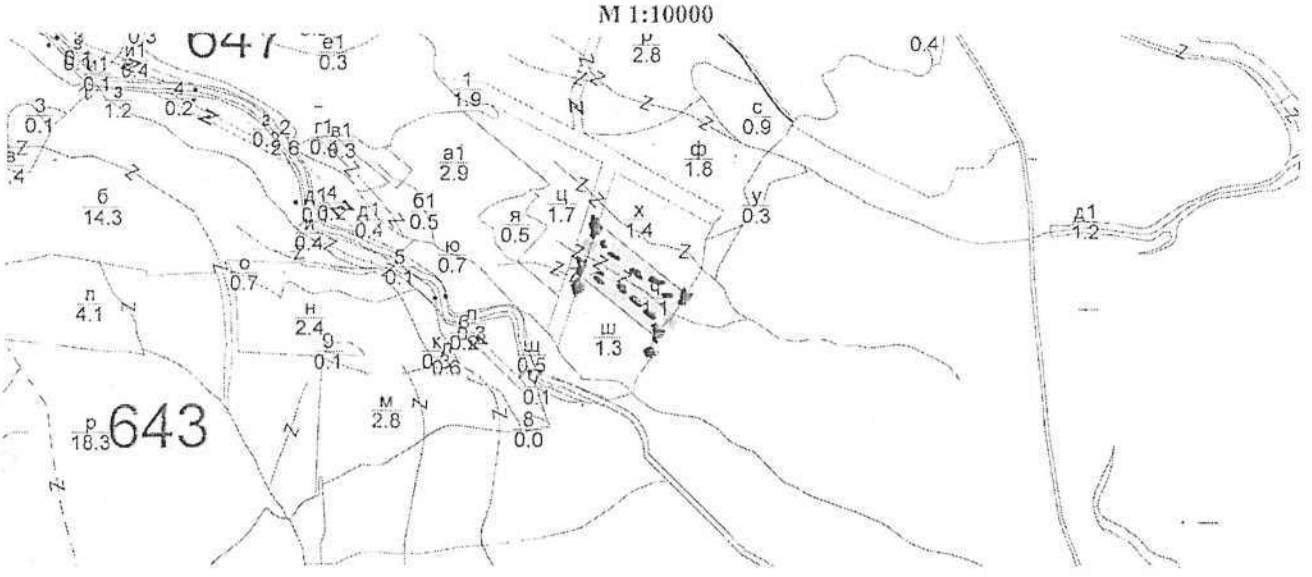

Легенда:

± ± ± ± проектирани коларски вр. извозни пътища

»»»» проектирани тракторни вр. извозни пътища

- . - . - съществуващи извозни пътища

▲ ▲ ▲ временен склад Кахлица

======= съществуващ автомобилен път

xxxxxx трасе на въжена линия

^^^^^^ технологична просека

=+=+=+= проектиран автомобилен път

място за отпадъци

немаркирана част

насаждение

място за смяна на ГСМ

На схемата задължително се нанасят контурите на насаждението/имота, съществуващите и проектирани временни горски пътища, технологичните просеки, просеките за въжени линии, извозни пътища, временни складове както и връзката им със съществуващата автомобилна пътна мрежа

II. Характеристика на насаждението

1. Вид на сечта: пробирка / интензивност - 25 %;
Втори вид сеч: ..... / интензивност .....%;
2. Площ на подотдела: 1.1 ха. Размер на сечището: ..1.1..... ха;
3. Състав по план/програма: Черен бор - 7, Бял бор - 2, Благун - 1; 4. Действителен: Черен бор - 10.;
5. Запас на 1 ха с клони: 337 куб.м/ха, без клони: 268 куб. м/ха;
6. Среден наклон на терена: 19 градуса;
7. Очакван добив от маркираната дървесина: 34 лежаща маса, куб.м;

дърв. вид / категория	Черен бор - култури					дърв. вид / категория	Черен бор - култури						
Едра						Дребна	5					Вър-шина	1
Средна	20					Дърва	9						

8. Наличие и характеристика на подраста преди сечта *(състав, възраст, средна височина, % на покритие)*
.....Има силно мл. подраст Бл. 0,3 Кл. Вар.....
.....

9. Средно извозно разстояние: .....100..... м.

10. Други указания: (напр. в непосредствена близост до горски пътища, реки, язовири, горна граница на горите, силно ерозирани терени с наклон над 35 °, тъпи ъгли и др. зони, защитени имоти по ЗКИ, защитена ивица край реки, 200 м около хижи, техн. пр. борби с ерозия, Натура 2000, защитени територии, семепроизводствени н-я, ловностоп. територии, курортна гора, зелена зона, извънселищен парк, местообитания 9110; 9130, 9170; 91W0; 9120, 91AA; 9160; 91M0, сватбовища, надлесни дървета, сервитути, защитени видове, описани в доклада за гори с висока консервационна стойност, мъртва дървесина, биологично разнообразие и др.

ГВКС: ВКС 2 ВКС 4.1

III. Технологични указания

1. Дървесината в насаждението да се добива при спазване на технологичната схема по т. I

2. Сечта ще се извършва с БМТ.

Кастренето на отсечените стъбла ще се извършва /подчертава се вярното/ - в сечище/на временен склад

Разкройването ще се извършва /подчертава се вярното/ - в сечище/на временен склад

3. Извозът от сечището до временните складове ще се осъществява с /подчертава се вярното/ - животинска тяга

трактор цели стъбла / дълги секции / къси секции / сортименти / с влачене по терена / изцяло натоварени.

Ще се използват техники и технологии, които да не нарушават земната повърхност.

Пресичането на водни течения ще става перпендикулярно, като се изградят помощни съоражения (мостове, проходи и скари) / няма де се пресичат водни течения. /подчертава се вярното/

4. Проектирани нови горски автомобилни пътища съгласно Наредба 5 за строителството в горските територии без промяна на предназначението им: дължина .....м., широчина .....м.

5. Изграждане и ремонт на временни извозни горски пътища:

5.1. Трактористи - допустимо разстояние между тях .....м (не по-малко от 40 м), дължина .....м, широчина 4 м.

5.2. Коларски - разстояние между тях.....м (не по-малко от 40 м), дължина .....м, широчина ... м

6. Просеки за въжени линии: ..... бр.

допустимо разстояние между просеките: ..... м., дължина: ..... м., широчина: ..... м.

7. Направа на технологични просеки: .....бр.

допустимо разстояние между тях. .....м., дължина: .....м., широчина: ..... м.

8. Изграждане на нови временни складове: (бр., площ в ха)

Брой складове ...бр. Изграждането им ще става извън заливните зони на реките и пътното платно на горските пътища.

9. Мерки за опазване на оставащите на корен дървета, подраста, младиняка и почвата:

Дърветата, подлежащи на сеч, ще се повалят в посока, свободна от подраст, младиняк и стоящи дървета.

10. Начини за почистване на сечището: Разхвърляне на сечищата по възможност между пъните

Няма да се допуска оставяне на остатъци от сечта на разстояние по-малко от 20 м от краищата на пътното платно на пътищата от РПМ, на горските пътища, и на разстояние, не по-малко от 5 м от краищата на останалите автомобилни пътища, както и да не попадат във водните течения.

11. Други указания: Извозената на временните складове дървесина ще се окачествява, кубира, надписва и складира на лонгони без да се допира до стоящи дървета. Технологичната такава и дървата за огрев ще се подреждат на фигури. Зареждането с ГСМ ще става само на определените за целта места. Всички горивосмазочни и битови отпадъци ежедневно ще се събират, изнасят извън горските територии и изхвърлят на определените за това места. Ще се спазват изискванията на сертификат по FSC - NC FM/COC- 014931.

12. Всички операции по подготвителните и основните работи да се извършват съгласно изискванията на Правилника за здравословни и безопасни условия на труд в горите и правилата за противопожарна безопасност в горите. Обектите са оборудвани с противопожарни средства съгласно Наредба №8 от 11.05.2012 г.

ЗАПОЗНАТ с технологичния план: .....

/попълва се след издаването на позволителното за сеч/

Лицето по чл. 108, ал. 2 от ЗГ, на което е издадено позволително за сеч № ..... от ..... г.

.....

/ трите имена, подпис, дата /

№ и дата на удостоверението за упражняване на лесовъдска практика: .....

ЗАПОЗНАТ с технологичния план: .....

/попълва се след издаването на позволителното за сеч/

Лицето по чл. 108, ал. 2 от ЗГ, на което е издадено позволително за сеч № ..... от ..... г.

.....

/ трите имена, подпис, дата /

№ и дата на удостоверението за упражняване на лесовъдска практика: .....

ИЗГОТВИЛ: /п/*
инж. Ганчо Гулеков - лесничей
/име, фамилия/, подпис
дата: 9.9.2019 г. 09:44:15,
№ и дата на удостоверението за упражняване на лесовъдска практика 11800 / 31.8.2015 г.

ОДОБРИЛ: /п/*
инж. Петър Тодоров - Директор,
/име, фамилия/, подпис
дата: 9.9.2019 г.,
№ и дата на удостоверението за упражняване на лесовъдска практика: 104 / 21.10.2011 г.

ТЕХНОЛОГИЧЕН ПЛАН № 1

ЗА ДОБИВ НА ДЪРВЕСИНА от отдел: "648" подотдел: "в"

на ТП ДГС/ДЛС: Панагюрище */попълва се само за държавни гори/*

Община: Панагюрище; Землище: с. Елшица; имот с (кад.идентиф./КВС) № ..... */попълва се само за недържавни гори/*

I. Схема за добива на дървесина от насаждението

М 1:10000

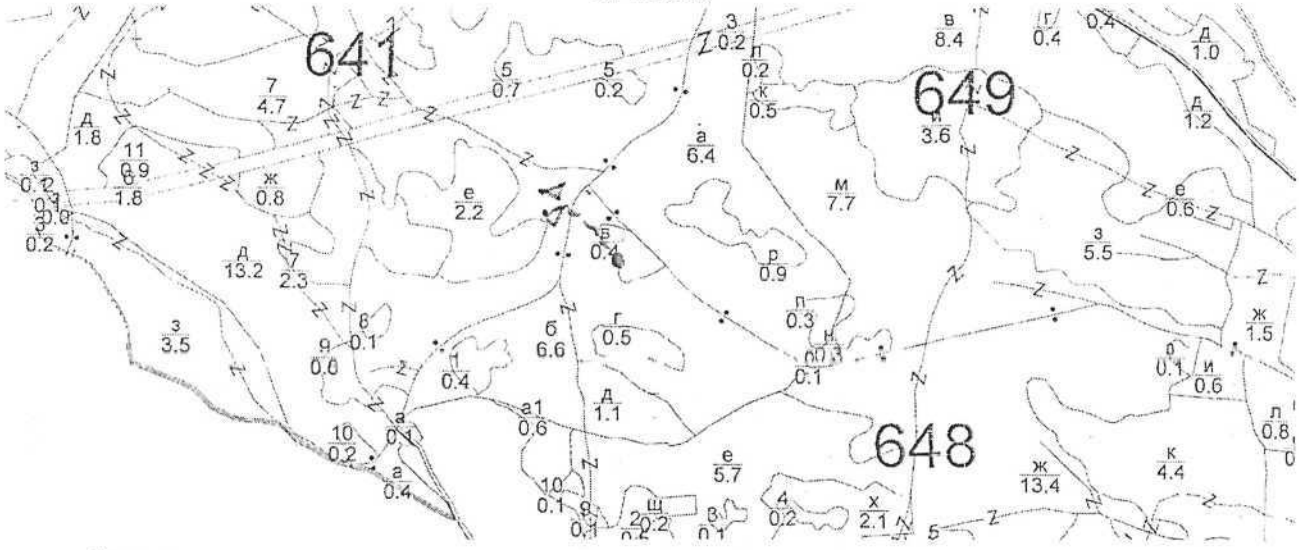

Легенда:

±±±± проектирани коларски вр. извозни пътища

»»»»» проектирани тракторни вр. извозни пътища

съществуващи извозни пътища

временен склад Сеирци

======= съществуващ автомобилен път

xxxxxx трасе на въжена линия

^^^^^^ технологична просека

=+=+=+= проектиран автомобилен път

място за отпадъци

немаркирана част

насаждение

място за смяна на ГСМ

На схемата задължително се нанасят контурите на насаждението/имота, съществуващите и проектирани временни горски пътища, технологичните просеки, просеките за въжени линии, извозни пътища, временни складове както и връзката им със съществуващата автомобилна пътна мрежа

II. Характеристика на насаждението

1. Вид на сечта: пробирка / интензивност - 10 %;
Втори вид сеч: ..... / интензивност .....%;
2. Площ на подотдела: 0.4 ха. Размер на сечището: ...0,4... ха;
3. Състав по план/програма: Черен бор - 10; 4. Действителен: Черен бор - 10.;
5. Запас на 1 ха с клони: 300 куб.м/ха, без клони: 256 куб. м/ха;
6. Среден наклон на терена: 13 градуса;
7. Очакван добив от маркираната дървесина: 17 лежаща маса, куб.м;

дърв. вид / категория	Черен бор - култури					дърв. вид / категория	Черен бор - култури						
Едра						Дребна	2					Бър-шина	1
Средна	7					Дърва	8						

8. Наличие и характеристика на подраста преди сечта *(състав, възраст, средна височина, % на покритие)*
.....
.....
9. Средно извозно разстояние: ...220..... м.

10. Други характеристики на насаждението / подчертава се вярното/ подраст и храст, 200 м край извор, на границата на гората, скално-урвест терен с наклон над 30 °, пояс около ц. на пр. защ., защитна ивица на ЖП линия, защитна ивица край река, 200 м около хижа, техн. пр. борба с ерозия, Натура 2000, защитени територии, семепроизводствено н-я, ловностоп. територия, курортна гора, зелена зона, извънселищен парк, местообитания 9110; 9130; 9170; 91W0; 91Z0; 91AA; 91E0; 91M0, сватбовища, надлесни дървета, сервитути, защитени видове, описани в доклада за гори с висока консервационна стойност, мъртва дървесина, биологично разнообразие и др.

ГВКС: ВКС-2 ; ВКС-4.1 .....

III. Технологични указания

1. Дървесината в насаждението да се добива при спазване на технологичната схема по т. I

2. Сечта ще се извършва с БМТ.

Кастренето на отсечените стъбла ще се извършва /подчертава се вярното/ - в сечище/на временен склад

Разкройването ще се извършва /подчертава се вярното/ - в сечище/на временен склад

3. Извозът от сечището до временните складове ще се осъществява с /подчертава се вярното/ - животинска тяга трактор цели стъбла / дълги секции / къси секции / сортименти / с влачене по терена / изцяло натоварени.

Ще се използват техники и технологии, които да не нарушават земната повърхност.

Пресичането на водни течения ще става перпендикулярно, като се изградят помощни съоражения (мостове, проходи и скари) / няма де се пресичат водни течения. /подчертава се вярното/

4. Проектирани нови горски автомобилни пътища съгласно Наредба 5 за строителството в горските територии без промяна на предназначението им: дължина .....м., широчина .....м.

5. Изграждане и ремонт на временни извозни горски пътища:

5.1. Трактории допустимо разстояние между тях .....м (не по-малко от 40 м), дължина .....м, широчина 4 м.

5.2. Коларски - разстояние между тях.....м (не по-малко от 40 м), дължина .....м, широчина ... м

6. Просеки за въжени линии: ..... бр.

допустимо разстояние между просеките: ..... м., дължина: ..... м., широчина: ..... м.

7. Направа на технологични просеки: .....бр.

допустимо разстояние между тях: .....м., дължина: .....м., широчина: ..... м.

8. Изграждане на нови временни складове: (бр., площ в ха)

Брой складове 2 бр. Изграждането им ще става извън заливните зони на реките и пътното платно на горските пътища.

9. Мерки за опазване на оставащите на корен дървета, подраста, младиняка и почвата:

Дърветата, подлежащи на сеч, ще се повалят в посока, свободна от подраст, младиняк и стоящи дървета.

10. Начини за почистване на сечището: Разхвърляне на вършината по трасето след сеч.

Няма да се допуска оставяне на остатъци от сечта на разстояние по-малко от 20 м от краищата на пътното платно на пътищата от РПМ, на горските пътища, и на разстояние, не по-малко от 5 м от краищата на останалите автомобилни пътища, както и да не попадат във водните течения.

11. Други указания: Извозената на временните складове дървесина ще се окачествява, кубира, надписва и складира на лонгони без да се допира до стоящи дървета. Технологичната такава и дървата за огрев ще се подреждат на фигури. Зареждането с ГСМ ще става само на определените за целта места. Всички горивосмазочни и битови отпадъци ежедневно ще се събират, изнасят извън горските територии и изхвърлят на определените за това места. Ще се спазват изискванията на сертификат по FSC - NC FM/COC- 014931.

12. Всички операции по подготвителните и основните работи да се извършват съгласно изискванията на Правилника за здравословни и безопасни условия на труд в горите и правилата за противопожарна безопасност в горите. Обектите са оборудвани с противопожарни средства съгласно Наредба №8 от 11.05.2012 г.

ЗАПОЗНАТ с технологичния план: .....

/попълва се след издаването на позволителното за сеч/

Лицето по чл. 108, ал. 2 от ЗГ, на което е издадено позволително за сеч № ..... от ..... г.

.....

/ трите имена, подпис, дата /

№ и дата на удостоверението за упражняване на лесовъдска практика: .....

ЗАПОЗНАТ с технологичния план: .....

/попълва се след издаването на позволителното за сеч/

Лицето по чл. 108, ал. 2 от ЗГ, на което е издадено позволително за сеч № ..... от ..... г.

.....

/ трите имена, подпис, дата /

№ и дата на удостоверението за упражняване на лесовъдска практика: .....

ABBYY FineReader

/п/*

/п/*

дата: 2.9.2019 г. 11:33:30,

№ и дата на удостоверението за упражняване на лесовъдска практика: 11800 / 31.8.2015 г.

№ и дата на удостоверението за упражняване на лесовъдска практика: 104 / 21 2011 г.

ТЕХНОЛОГИЧЕН ПЛАН № ...

ЗА ДОБИВ НА ДЪРВЕСИНА от отдел: "648" подотдел: "г"

на ТП ДГС/ДЛС: Панагюрище */попълва се само за държавни гори/*

Община: Панагюрище; Землище: с. Елшица; имот с (кад.идентиф./КВС) № ..... */попълва се само за недържавни гори/*

I. Схема за добива на дървесина от насаждението

М 1:10000

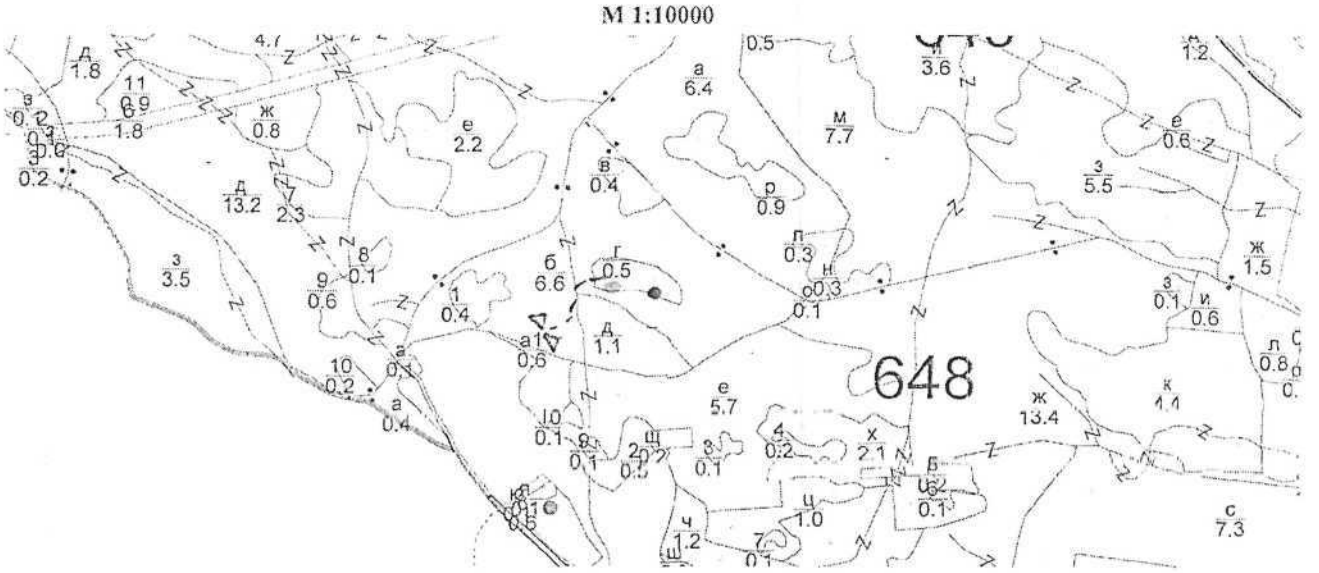

Легенда:

± ± ± ± проектирани коларски вр. извозни пътища

»»»»» проектирани тракторни вр. извозни пътища

съществуващи извозни пътища

временен склад Сеченец

======= съществуващ автомобилен път

xxxxxx трасе на въжена линия

^^^^^^ технологична просека

=+=+=+= проектиран автомобилен път

място за отпадъци

немаркирана част

насаждение

място за смяна на ГСМ

На схемата задължително се нанасят контурите на насаждението/имота, съществуващите и проектирани временни горски пътища, технологичните просеки, просеките за въжени линии, извозни пътища, временни складове както и връзката им със съществуващата автомобилна пътна мрежа

II. Характеристика на насаждението

1. Вид на сечта: пробирка / интензивност - 20 %;

Втори вид сеч: ..... / интензивност .....%;

2. Площ на подотдела: 0.5 ха. Размер на сечището: ...0.5..... ха;

3. Състав по план/програма: Черен бор - 10, Зимен дъб - 0; 4. Действителен: Черен бор - 10.;

5. Запас на 1 ха с клони: 340 куб.м/ха, без клони: 288 куб. м/ха;

6. Среден наклон на терена: 16 градуса;

7. Очакван добив от маркираната дървесина: 17 лежаща маса, куб.м;

дърв. вид / категория	Черен бор - култури					дърв. вид / категория	Черен бор - култури						
Едра						Дребна	2					Вършина	1
Средна	10					Дърва	5						

8. Наличие и характеристика на подраста преди сечта *(състав, възраст, средна височина, % на покритие)*

.....

.....

9. Средно извозно разстояние: ...250..... м.

10. Други характеристики на насаждението, подчертават специфичността на дадения район: 200 м крайречна ивица, граница на гората, силно уреден терен с наклон над 30 %, поп около ц. на пр. зам., защитна ивица на ЖП линия, защитна ивица край река, 200 м около хижа, техн. пр. борба с ерозия, Натура 2000, защитени територии, семепроизводствено н-я, ловностоп. територия, курортна гора, зелена зона, извънселищен парк, местообитания 9110; 9130; 9170; 91W0; 91Z0; 91AA; 91E0; 91M0, сватбовища, надлесни дървета, сервитути, защитени видове, описани в доклада за гори с висока консервационна стойност, мъртва дървесина, биологично разнообразие и др.

ГВКС: ВКС-2 ВКС-4.1

III. Технологични указания

1. Дървесината в насаждението да се добива при спазване на технологичната схема по т. I

2. Сечта ще се извършва с БМТ.

Кастренето на отсечените стъбла ще се извършва /подчертава се вярното/ - в сечище/на временен склад

Разкрояването ще се извършва /подчертава се вярното/ - в сечище/на временен склад

3. Извозът от сечището до временните складове ще се осъществява с /подчертава се вярното/ - животинска тяга

трактор цели стъбла / дълги секции / къси секции / сортименти / с влачене по терена / изцяло натоварени.

Ще се използват техники и технологии, които да не нарушават земната повърхност.

Пресичането на водни течения ще става перпендикулярно, като се изградят помощни съоражения (мостове, проходи и скари) / няма де се пресичат водни течения. /подчертава се вярното/

4. Проектирани нови горски автомобилни пътища съгласно Наредба 5 за строителството в горските територии без промяна на предназначението им: дължина .....м., широчина .....м.

5. Изграждане и ремонт на временни извозни горски пътища:

5.1. Тракторни допустимо разстояние между тях .....м (не по-малко от 40 м), дължина .....м, широчина 4 м.

5.2. Коларски - разстояние между тях.....м (не по-малко от 40 м), дължина .....м, широчина ... м

6. Просеки за въжени линии: ..... бр.

допустимо разстояние между просеките: ..... м., дължина: ..... м., широчина: ..... м.

7. Направа на технологични просеки: .....бр.

допустимо разстояние между тях: .....м., дължина: .....м., широчина: ..... м.

8. Изграждане на нови временни складове: (бр., площ в ха)

Брой складове 1...бр. Изграждането им ще става извън заливните зони на реките и пътното платно на горските пътища.

9. Мерки за опазване на оставащите на корен дървета, подраста, младиняка и почвата:

Дърветата, подлежащи на сеч, ще се повалят в посока, свободна от подраст, младиняк и стоящи дървета.

10. Начини за почистване на сечището: Разхвърляне на вериглата по цялата площ на сечището

Няма да се допуска оставяне на остатъци от сечта на разстояние по-малко от 20 м от краищата на пътното платно на пътищата от РПМ, на горските пътища, и на разстояние, не по-малко от 5 м от краищата на останалите автомобилни пътища, както и да не попадат във водните течения.

11. Други указания: Извозената на временните складове дървесина ще се окачествява, кубира, надписва и складира на лонгони без да се допира до стоящи дървета. Технологичната такава и дървата за огрев ще се подреждат на фигури. Зареждането с ГСМ ще става само на определените за целта места. Всички горивосмазочни и битови отпадъци ежедневно ще се събират, изнасят извън горските територии и изхвърлят на определените за това места. Ще се спазват изискванията на сертификат по FSC - NC FM/COC- 014931.

12. Всички операции по подготвителните и основните работи да се извършват съгласно изискванията на Правилника за здравословни и безопасни условия на труд в горите и правилата за противопожарна безопасност в горите. Обектите са оборудвани с противопожарни средства съгласно Наредба №8 от 11.05.2012 г.

ЗАПОЗНАТ с технологичния план: .....

/попълва се след издаването на позволителното за сеч/

Лицето по чл. 108, ал. 2 от ЗГ, на което е издадено позволително за сеч № ..... от ..... г.

.....

/ трите имена, подпис, дата /

№ и дата на удостоверението за упражняване на лесовъдска практика: .....

ЗАПОЗНАТ с технологичния план: .....

/попълва се след издаването на позволителното за сеч/

Лицето по чл. 108, ал. 2 от ЗГ, на което е издадено позволително за сеч № ..... от ..... г.

.....

/ трите имена, подпис, дата /

№ и дата на удостоверението за упражняване на лесовъдска практика: .....

ArcSoft Explorer

/п/*

дата: 13.9.2010 г. 11:46:01,
№ и дата на удостоверението за упражняване на лесовъдска практика 11800 / 31.8.2015 г.

/п/*

инж. Петър Тодоров - Директор,
дата: 26.9.2011 г.
№ и дата на удостоверението за упражняване на лесовъдска практика: 104 / 21.10.2011 г.

ТЕХНОЛОГИЧЕН ПЛАН № 1

ЗА ДОБИВ НА ДЪРВЕСИНА от отдел: "648" подотдел: "з"

на ТП ДГС/ДЛС: Панагюрище */попълва се само за държавни гори/*

Община: Панагюрище; Землище: с. Елшица; имот с (кад.идентиф./КВС) № ..... */попълва се само за недържавни гори/*

I. Схема за добива на дървесина от насаждението

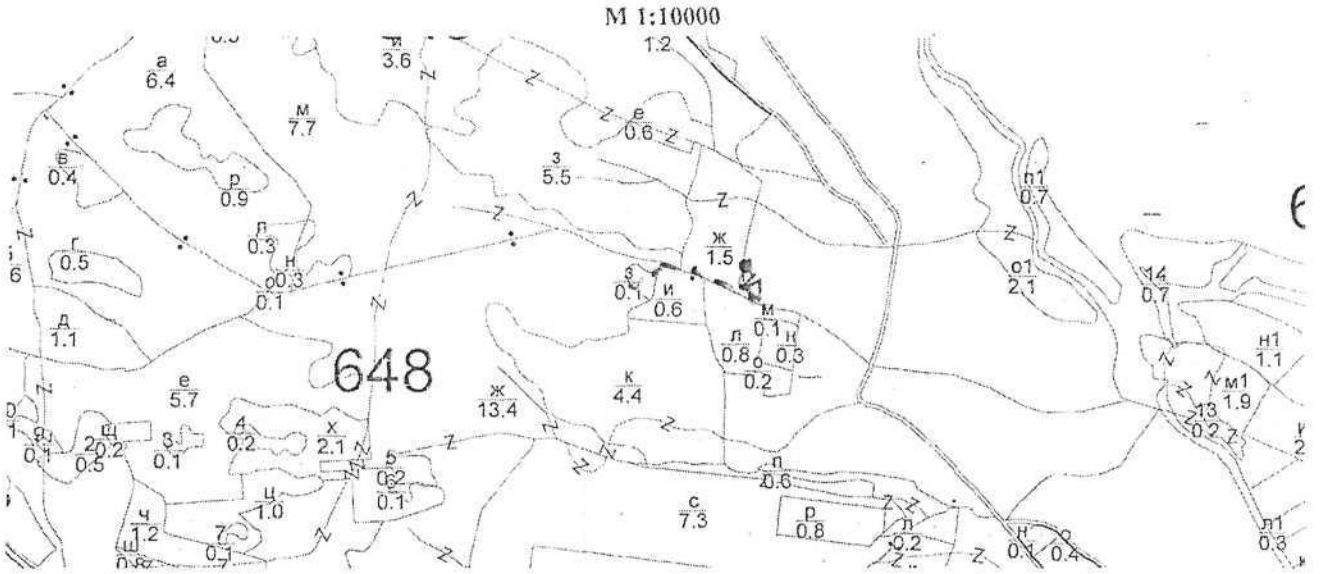

Легенда:

± ± ± ± проектирани коларски вр. извозни пътища

»»»»» проектирани тракторни вр. извозни пътища

съществуващи извозни пътища

временен склад Сл. Воех

======= съществуващ автомобилен път

xxxxxx трасе на въжена линия

^^^^^^ технологична просека

=+=+=+= проектиран автомобилен път

място за отпадъци

немаркирана част

насаждение

място за смяна на ГСМ

На схемата задължително се нанасят контурите на насаждението/имота, съществуващите и проектирани временни горски пътища, технологичните просеки, просеките за въжени линии, извозни пътища, временни складове както и връзката им със съществуващата автомобилна пътна мрежа

II. Характеристика на насаждението

1. Вид на сечта: пробирка / интензивност - 25 %;
Втори вид сеч: ..... / интензивност .....%;
2. Площ на подотдела: 0.1 ха. Размер на сечището: 0.1 ха;
3. Състав по план/програма: Черен бор - 10; 4. Действителен: Черен бор - 10.;
5. Запас на 1 ха с клони: 400 куб.м/ха, без клони: 370 куб. м/ха;
6. Среден наклон на терена: 15 градуса;
7. Очакван добив от маркираната дървесина: 9 лежаща маса, куб.м;

дърв. вид / категория	Черен бор - култури					дърв. вид / категория	Черен бор - култури						
Едра						Дребна	1					Вър-шина	0
Средна	4					Дърва	4						

8. Наличие и характеристика на подраста преди сечта *(състав, възраст, средна височина, % на покритие)*
.....
.....

9. Средно извозно разстояние: 350 м.

Get Explorer

10. Други характеристики на насаждението: ... горски вирове, 207 ... граница на горите, силно-уязвит терен с наклон над 20 °, горе около ... на по. зам., защитна ивица до 100 метра, защитна ивица край река, 200 м около хижа, техн. пр. борба с ерозия, Натура 2000, защитени територии, семепроизводствено н-я, ловностоп. територия, курортна гора, зелена зона, извънселищен парк, местообитания 9110; 9130; 9170; 91W0; 91Z0; 91AA; 91E0; 91M0, светбовища, надлесни дървета, сервитути, защитени видове, описани в доклада за гори с висока консервационна стойност, мъртва дървесина, биологично разнообразие и др.

ГВКС: ВКС-2 / ВКС-4,6

III. Технологични указания

1. Дървесината в насаждението да се добива при спазване на технологичната схема по т. I
2. Сечта ще се извършва с БМТ.

Кастренето на отсечените стъбла ще се извършва /подчертава се вярното/ - в сечище/на временен склад
Разкрояването ще се извършва /подчертава се вярното/ - в сечище/на временен склад

3. Извозът от сечището до временните складове ще се осъществява с /подчертава се вярното/ - животинска тяга трактор цели стъбла / дълги секции / къси секции / сортименти / с влачене по терена / изцяло натоварени.

Ще се използват техники и технологии, които да не нарушават земната повърхност.

Пресичането на водни течения ще става перпендикулярно, като се изградят помощни съоражения (мостове, проходи и скари) / няма де се пресичат водни течения. /подчертава се вярното/

4. Проектирани нови горски автомобилни пътища съгласно Наредба 5 за строителството в горските територии без промяна на предназначението им: дължина .....м., широчина .....м.
5. Изграждане и ремонт на временни извозни горски пътища:

5.1. Трактории - допустимо разстояние между тях .....м (не по-малко от 40 м), дължина .....м, широчина 4 м.
5.2. Коларски - разстояние между тях.....м (не по-малко от 60 м), дължина ....м, широчина ... м

6. Просеки за въжени линии: ..... бр.
допустимо разстояние между просеките: ..... м., дължина: ..... м., широчина: ..... м.
7. Направа на технологични просеки: .....бр.
допустимо разстояние между тях: .....м., дължина: .....м., широчина: ..... м.
8. Изграждане на нови временни складове: (бр., площ в ха)
Брой складове ...бр. Изграждането им ще става извън заливните зони на реките и пътното платно на горските пътища.
9. Мерки за опазване на оставащите на корен дървета, подраста, младиняка и почвата:
Дърветата, подлежащи на сеч, ще се повалят в посока, свободна от подраст, младиняк и стоящи дървета.
10. Начини за почистване на сечището: Разхвърляне на вършината по-равно, върху на сечището
Няма да се допуска оставяне на остатъци от сечта на разстояние по-малко от 20 м от краищата на пътното платно на пътищата от РПМ, на горските пътища, и на разстояние, не по-малко от 5 м от краищата на останалите автомобилни пътища, както и да не попадат във водните течения.
11. Други указания: Извозената на временните складове дървесина ще се окачествява, кубира, надписва и складира на лонгони без да се допира до стоящи дървета. Технологичната такава и дървата за огрев ще се подреждат на фигури. Зареждането с ГСМ ще става само на определените за целта места. Всички горивосмазочни и битови отпадъци ежедневно ще се събират, изнасят извън горските територии и изхвърлят на определените за това места. Ще се спазват изискванията на сертификат по FSC - NC FM/COC- 014931.

12. Всички операции по подготвителните и основните работи да се извършват съгласно изискванията на Правилника за здравословни и безопасни условия на труд в горите и правилата за противопожарна безопасност в горите. Обектите са оборудвани с противопожарни средства съгласно Наредба №8 от 11.05.2012 г.

ЗАПОЗНАТ с технологичния план: .....
/попълва се след издаването на позволителното за сеч/
Лицето по чл. 108, ал. 2 от ЗГ, на което е издадено позволително за сеч № ..... от ..... г.
.....
/ трите имена, подпис, дата /
№ и дата на удостоверението за упражняване на лесовъдска практика: .....

ЗАПОЗНАТ с технологичния план: .....
/попълва се след издаването на позволителното за сеч/
Лицето по чл. 108, ал. 2 от ЗГ, на което е издадено позволително за сеч № ..... от ..... г.
.....
/ трите имена, подпис, дата /
№ и дата на удостоверението за упражняване на лесовъдска практика: .....

Образец по у... чл. НСТ

/п/*

Константин Шотлеков - гор. стражар

/име, фамилия/, подпис

дата: 30.7.2019 г. 14:26:47,

№ и дата на удостоверението за упражняване на лесовъдска практика: 10663 / 24.7.2014 г.

ОДОБРИЛ: /п/*

инж. Гавно Гулеков - лесничей,

/име, фамилия/, подпис

дата: ...

№ и дата на удостоверението за упражняване на лесовъдска практика: 11800 / 31.8.2015 г.

ТЕХНОЛОГИЧЕН ПЛАН № 4.

ЗА ДОБИВ НА ДЪРВЕСИНА от отдел: "648" подотдел: "ф"

на ТП ДГС/ДЛС: Панагюрище */попълва се само за държавни гори/*

Община: Панагюрище; Землище: с. Елшица; имот с (кад.идентиф./КВС) № ..... */попълва се само за недържавни гори/*

I. Схема за добива на дървесина от насаждението

М 1:10000

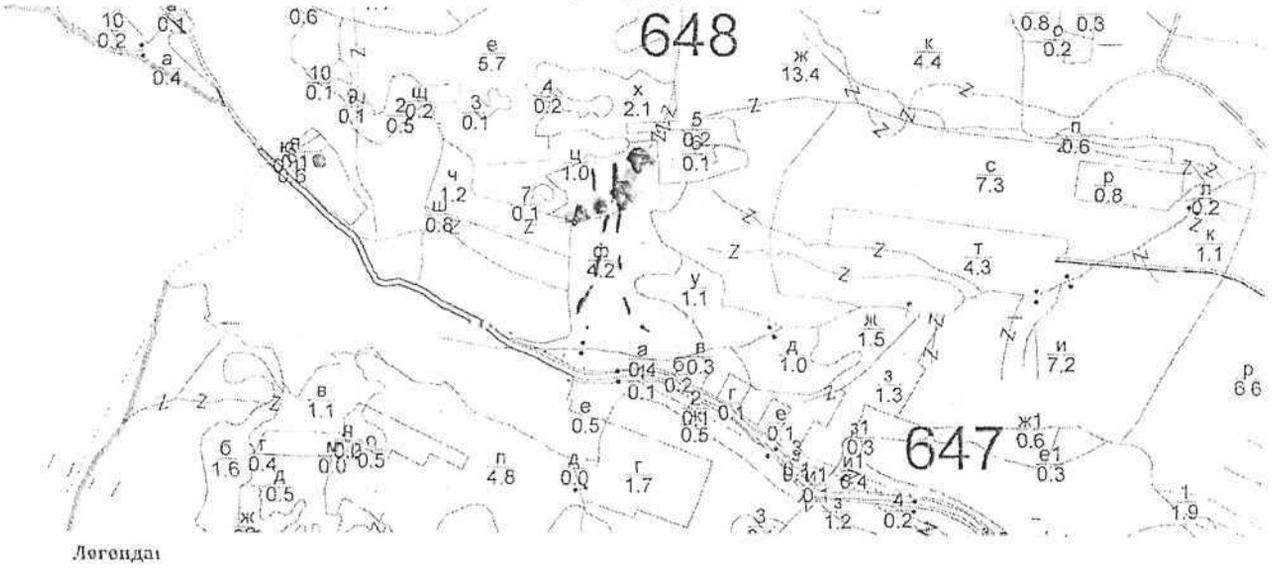

Легенда:

±±±± проектирани коларски вр. извозни пътища

»»»» проектирани тракторни вр. извозни пътища

съществуващи извозни пътища

▲ ▲ ▲ временен склад седемдесет

======= съществуващ автомобилен път

xxxxxx трасе на въжена линия

^^^^^^ технологична просека

=+=+=+= проектиран автомобилен път

място за отпадъци

немаркирана част

насаждение

място за смяна на ГСМ

На схемата задължително се нанасят контурите на насаждението/имота, съществуващите и проектирани временни горски пътища, технологичните просеки, просеките за въжени линии, извозни пътища, временни складове както и връзката им със съществуващата автомобилна пътна мрежа

II. Характеристика на насаждението

1. Вид на сечта: пробирка / интензивност - 20 %;

Втори вид сеч: ..... / интензивност .....%;

2. Площ на подотдела: 4.2 ха. Размер на сечището: ..... ха;

3. Състав по план/програма: Черен бор - 10, Бял бор - 0, Зимен дъб - 0, Цер - 0; 4. Действителен: Черен бор - 10.;

5. Запас на 1 ха с клони: 450 куб.м/ха, без клони: 378 куб. м/ха;

6. Среден наклон на терена: 10 градуса;

7. Очакван добив от маркираната дървесина: 186 лежаща маса, куб.м;

дърв. вид / категория	Черен бор - култури					дърв. вид / категория	Черен бор - култури						
Едра	10					Дребна	26					Вър-шина	6
Средна	124					Дърва	26						

8. Наличие и характеристика на подраста преди сечта *(състав, възраст, средна височина, % на покритие)*

На леса е подготвен има подраст от черен бор с височина 0,50 до 1 м.

9. Средно извозно разстояние: 450 м.

10. Други характеристики на насаждението /подчертава се вярното/ вододайна зона, 200 м край язовир, горна граница на гората, скално-урвест терен с наклон над 30 °, гора около ц. на пр. зам., защитна ивица на ЖП линия, защитна ивица край река, 200 м около хижа, техн. пр. борба с ерозия, Натура 2000, защитени територии, семепроизводствено н-я, ловностоп. територия, курортна гора, зелена зона, извънселищен парк, местообитания 9110; 9130; 9170, 91W0; 91Z0; 91AA; 91E0; 91M0, сватбовища, надлесни дървета, сервитути, защитени видове, описани в доклада за гори с висока консервационна стойност, мъртва дървесина, биологично разнообразие и др.

ГВКС: БКС-2 | БКС-4.1

III. Технологични указания

1. Дървесината в насаждението да се добива при спазване на технологичната схема по т. I

2. Сечта ще се извършва с БМТ.

Кастренето на отсечените стъбла ще се извършва /подчертава се вярното/ - в сечище/на временен склад

Разкройването ще се извършва /подчертава се вярното/ - в сечище/на временен склад

3. Извозът от сечището до временните складове ще се осъществява с /подчертава се вярното/ - животинска тяга трактор цели стъбла / дълги секции / къси секции / сортименти / с влачене по терена / изцяло натоварени.

Ще се използват техники и технологии, които да не нарушават земната повърхност.

Пресичането на водни течения ще става перпендикулярно, като се изградят помощни съоражения (мостове, проходи и скари) / няма де се пресичат водни течения. /подчертава се вярното/

4. Проектирани нови горски автомобилни пътища съгласно Наредба 5 за строителството в горските територии без промяна на предназначението им: дължина .....м., широчина .....м.

5. Изграждане и ремонт на временни извозни горски пътища:

5.1. Трактории допустимо разстояние между тях .....м (не по-малко от 40 м), дължина .....м, широчина 4 м.

5.2. Коларски - разстояние между тях.....м (не по-малко от 40 м), дължина ... м, широчина ... м

6. Просеки за въжени линии: ..... бр.

допустимо разстояние между просеките: ..... м., дължина: ..... м., широчина: ..... м.

7. Направа на технологични просеки: .....бр.

допустимо разстояние между тях: .....м., дължина: .....м., широчина: ..... м.

8. Изграждане на нови временни складове: (бр., площ в ха)

Брой складове 3 бр. Изграждането им ще става извън заливните зони на реките и пътното платно на горските пътища.

9. Мерки за опазване на оставащите на корен дървета, подраста, младиняка и почвата:

Дърветата, подлежащи на сеч, ще се повалят в посока, свободна от подраст, младиняк и стоящи дървета.

10. Начини за почистване на сечището: разхвърляне на сеченината по цялата площ на сечището

Няма да се допуска оставяне на остатъци от сечта на разстояние по-малко от 20 м от краищата на пътното платно на пътищата от РПМ, на горските пътища, и на разстояние, не по-малко от 5 м от краищата на останалите автомобилни пътища, както и да не попадат във водните течения.

11. Други указания: Извозената на временните складове дървесина ще се окачествява, кубира, надписва и складира на лонгони без да се допира до стоящи дървета. Технологичната такава и дървата за огрев ще се подреждат на фигури. Зареждането с ГСМ ще става само на определените за целта места. Всички горивосмазочни и битови отпадъци ежедневно ще се събират, изнасят извън горските територии и изхвърлят на определените за това места. Ще се спазват изискванията на сертификат по FSC - NC FM/COC- 014931.

12. Всички операции по подготвителните и основните работи да се извършват съгласно изискванията на Правилника за здравословни и безопасни условия на труд в горите и правилата за противопожарна безопасност в горите. Обектите са оборудвани с противопожарни средства съгласно Наредба №8 от 11.05.2012 г.

ЗАПОЗНАТ с технологичния план: .....

/попълва се след издаването на позволителното за сеч/

Лицето по чл. 108, ал. 2 от ЗГ, на което е издадено позволително за сеч № ..... от ..... г.

.....

/ трите имена, подпис, дата /

№ и дата на удостоверението за упражняване на лесовъдска практика: .....

ЗАПОЗНАТ с технологичния план: .....

/попълва се след издаването на позволителното за сеч/

Лицето по чл. 108, ал. 2 от ЗГ, на което е издадено позволително за сеч № ..... от ..... г.

.....

/ трите имена, подпис, дата /

№ и дата на удостоверението за упражняване на лесовъдска практика: .....

/п/*

Константин Христов - гор. строител,
дата: 1.8.2019 г. 08:58:46,
№ и дата на удостоверението за управляване на лесовъдска практика 10663 / 24.7.2014 г.

ОДОБРИЛ /п/*
инж. Ганчо Гуляков - лесничей
/име, фамилия, длъжност/
дата: .....,
№ и дата на удостоверението за управляване на лесовъдска практика 11800 / 31.8.2015 г.

ТЕХНОЛОГИЧЕН ПЛАН № 1

ЗА ДОБИВ НА ДЪРВЕСИНА от отдел: "648" подотдел: "я"

на ТП ДГС/ДЛС: Панагюрище */попълва се само за държавни гори/*

Община: Панагюрище; Землище: с. Елшица; имот с (кад.идентиф./КВС) № ..... */попълва се само за недържавни гори/*

I. Схема за добива на дървесина от насаждението

М 1:10000

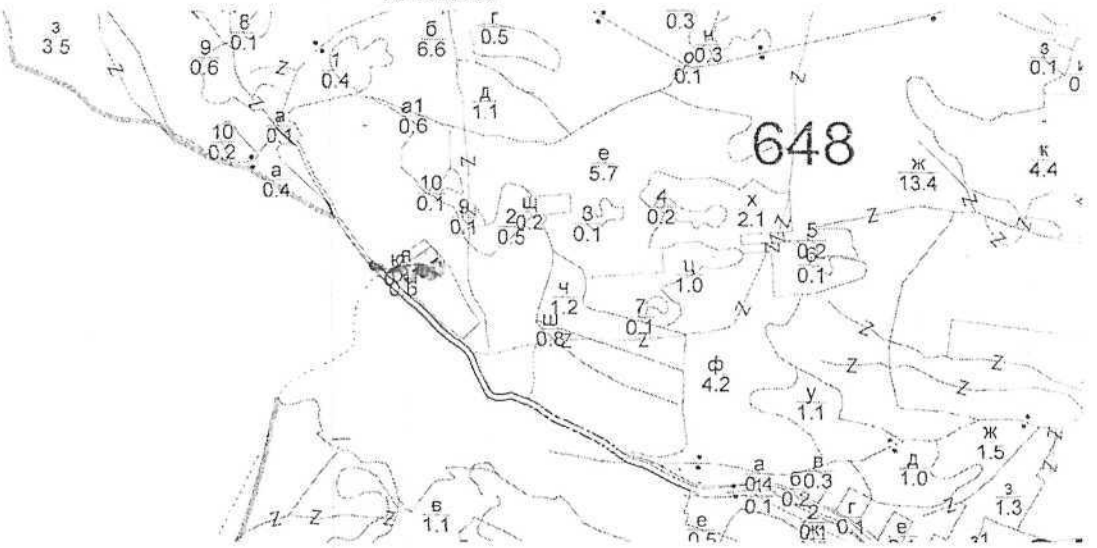

Легенда:

± ± ± ± проектирани коларски вр. извозни пътища

проектирани трактирни вр. извозни пътища

съществуващи извозни пътища

▲ ▲ ▲ временен склад Седенец

======= съществуващ автомобилен път

xxxxxx трасе на въжена линия

^^^^^^ технологична просека

=+=+=+= проектиран автомобилен път

място за отпадъци

немаркирана част

насаждение

място за смяна на ГСМ

На схемата задължително се нанасят контурите на насаждението/имота, съществуващите и проектирани временни горски пътища, технологичните просеки, просеките за въжени линии, извозни пътища, временни складове както и връзката им със съществуващата автомобилна пътна мрежа

II. Характеристика на насаждението

1. Вид на сечта: пробирка / интензивност - 20 %;
Втори вид сеч: Прочистване / интензивност .....%;
2. Площ на подотдела: 0.1 ха. Размер на сечището: 0.1 ха;
3. Състав по план/програма: Зелена дуглазка - 10; 4. Действителен: Зелена дуглазка - 10;
5. Запас на 1 ха с клони: 450 куб.м/ха, без клони: 412 куб. м/ха;
6. Среден наклон на терена: 5 градуса;
7. Очакван добив от маркираната дървесина: 10 лежаща маса, куб.м;

дърв. вид / категория	Зелена дуглазка					дърв. вид / категория	Зелена дуглазка						
Едра	2					Дребна						Вършина	0
Средна	1					Дърва	7						

8. Наличие и характеристика на подраста преди сечта *(състав, възраст, средна височина, % на покритие)*
.....
.....

9. Средно извозно разстояние: ..... м.

10. Други указания при сечта (посочват се: подреждане на дънера, по на границата на гората, силно урвест терен с наклон над 30 °, територията около ц. на пр. зам., защитна ивица на ЖП линии, защитна ивица край река, 200 м около хижа, техн. пр. борба с ерозия, Натура 2000, защитени територии, семепроизводствено нас, ловностоп. територия, курортна гора, зелена зона, извънселищен парк, местообитания 9110; 9130; 9170; 91W0; 91Z0; 91AA; 91E0; 91M0, сватбовища, надлесни дървета, сервитути, защитени видове, описани в доклада за гори с висока консервационна стойност, мъртва дървесина, биологично разнообразие и др.

ГВКС: [illegible]; ВКС - Ч.1

III. Технологични указания

1. Дървесината в насаждението да се добива при спазване на технологичната схема по т. I

2. Сечта ще се извършва с БМТ.

Кастренето на отсечените стъбла ще се извършва /подчертава се вярното/ - в сечище/на временен склад

Разкройването ще се извършва /подчертава се вярното/ - в сечище/на временен склад

3. Извозът от сечището до временните складове ще се осъществява с /подчертава се вярното/ - животинска тяга трактор цели стъбла / дълги секции / къси секции / сортименти / с влачене по терена / изцяло натоварени.

Ще се използват техники и технологии, които да не нарушават земната повърхност.

Пресичането на водни течения ще става перпендикулярно, като се изградят помощни съоражения (мостове, проходи и скари) / няма де се пресичат водни течения. /подчертава се вярното/

4. Проектирани нови горски автомобилни пътища съгласно Наредба 5 за строителството в горските територии без промяна на предназначението им: дължина .....м., широчина .....м.

5. Изграждане и ремонт на временни извозни горски пътища:

5.1. Тракторни - допустимо разстояние между тях .....м (не по-малко от 40 м), дължина .....м, широчина 4 м.

5.2. Коларски - разстояние между тях.....м (не по-малко от 40 м), дължина .....м, широчина ... м

6. Просеки за въжени линии: ..... бр.

допустимо разстояние между просеките: ..... м., дължина: ..... м., широчина: ..... м.

7. Направа на технологични просеки: .....бр.

допустимо разстояние между тях: .....м., дължина: .....м., широчина: ..... м.

8. Изграждане на нови временни складове: (бр., площ в ха)

Брой складове 2 бр. Изграждането им ще става извън заливните зони на реките и пътното платно на горските пътища.

9. Мерки за опазване на оставащите на корен дървета, подраста, младиняка и почвата:

Дърветата, подлежащи на сеч, ще се повалят в посока, свободна от подраст, младиняк и стоящи дървета.

10. Начини за почистване на сечището: Разхвърляне на вършината по-равната площ на сечището

Няма да се допуска оставяне на остатъци от сечта на разстояние по-малко от 20 м от краищата на пътното платно на пътищата от РПМ, на горските пътища, и на разстояние, не по-малко от 5 м от краищата на останалите автомобилни пътища, както и да не попадат във водните течения.

11. Други указания: Извозената на временните складове дървесина ще се окачествява, кубира, надписва и складира на лонгони без да се допира до стоящи дървета. Технологичната такава и дървата за огрев ще се подреждат на фигури. Зареждането с ГСМ ще става само на определените за целта места. Всички горивосмазочни и битови отпадъци ежедневно ще се събират, изнасят извън горските територии и изхвърлят на определените за това места. Ще се спазват изискванията на сертификат по FSC - NC FM/COC- 014931.

12. Всички операции по подготвителните и основните работи да се извършват съгласно изискванията на Правилника за здравословни и безопасни условия на труд в горите и правилата за противопожарна безопасност в горите. Обектите са оборудвани с противопожарни средства съгласно Наредба №8 от 11.05.2012 г.

ЗАПОЗНАТ с технологичния план: .....

/попълва се след издаването на позволителното за сеч/

Лицето по чл. 108, ал. 2 от ЗГ, на което е издадено позволително за сеч № ..... от ..... г.

.....

/ трите имена, подпис, дата /

№ и дата на удостоверението за упражняване на лесовъдска практика: .....

ЗАПОЗНАТ с технологичния план: .....

/попълва се след издаването на позволителното за сеч/

Лицето по чл. 108, ал. 2 от ЗГ, на което е издадено позволително за сеч № ..... от ..... г.

.....

/ трите имена, подпис, дата /

№ и дата на удостоверението за упражняване на лесовъдска практика: .....

ИЗГОТВИЛ: /п/*
Ненко Карабойчев - кер. снегозадържане
/име, фамилия/, подпис
дата: 17.7.2020 г. 11:35:45,
№ и дата на удостоверението за упражняване на лесозъдска практика: 10674 / 24.7.2014 г.

ОДОБРИЛ: /п/*
инж. Петър Пенев - пом. лесничей,
/име, фамилия/, подпис .....
дата: .....
№ и дата на удостоверението за упражняване на лесозъдска практика: 12934 / 26.6.2017 г.

ТЕХНОЛОГИЧЕН ПЛАН № ....

ЗА ДОБИВ НА ДЪРВЕСИНА от отдел: "624" подотдел: "т"

на ТП ДГС/ДЛС: Панагюрище */попълва се само за държавни гори/*

Община: Панагюрище; Землище: с. Попинци; имот с (кад.идентиф./КВС) № ..... */попълва се само за недържавни гори/*

I. Схема за добива на дървесина от насаждението

М 1:10000

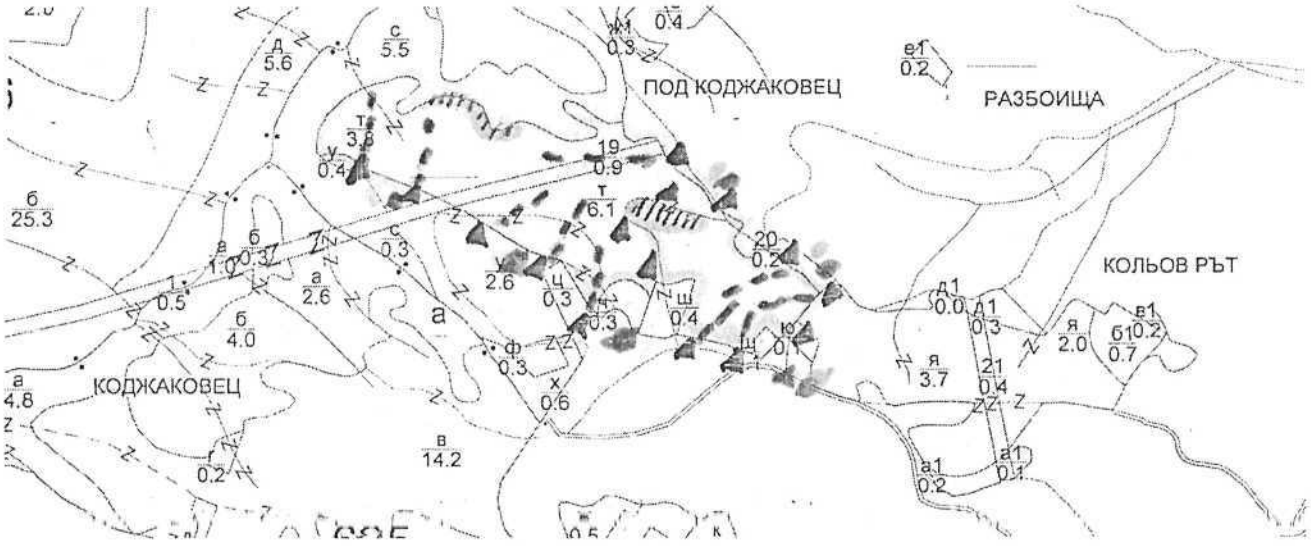

Легенда:

± ± ± ± проектирани коларски вр. извозни пътища

»-»-»-» проектирани тракторни вр. извозни пътища

–·–·– съществуващи извозни пътища

временен склад...коджаковец

======= съществуващ автомобилен път

xxxxxx трасе на въжена линия

^^^^^^ технологична просека

=+=+=+= проектиран автомобилен път

място за отпадъци

немаркирана част

насаждение

място за смяна на ГСМ

На схемата задължително се нанасят контурите на насаждението/имота, съществуващите и проектирани временни горски пътища, технологичните просеки, просеките за въжени линии, извозни пътища, временни складове както и връзката им със съществуващата автомобилна пътна мрежа

II. Характеристика на насаждението

1. Вид на сечта: пробирка / интензивност - 10 %;
Втори вид сеч: ..... / интензивност .....%;
2. Площ на подотдела: 9.8 ха. Размер на сечището: 9 ха;
3. Състав по план/програма: Черен бор - 10, Келяв габър - 0, Зимен дъб - 0, Цер - 0, Бял бор - 0, Мъждрян - 0; 4. Действителен: Черен бор;
5. Запас на 1 ха с клони: 337 куб.м/ха, без клони: 275 куб. м/ха;
6. Среден наклон на терена: 15 градуса;
7. Очакван добив от маркираната дървесина: 191 лежаща маса, куб.м;

дърв. вид / категория	Черен бор - култури					дърв. вид / категория	Черен бор - култури						
Едра	9					Дребна	19					Вър-шина	6
Средна	106					Дърва	57						

8. Наличие и характеристика на подраста преди сечта *(състав, възраст, средна височина, % на покритие)*
.....
.....
9. Средно извозно разстояние: 150 м.

10. Други характеристики – местообитанията с консервационна стойност, вид, площ, брой дървета, горна граница на гората, скално-урвест терен с наклон над 30 °, гора около в. ки пр. сам., защитна ивица на ЖП линия, защитна ивица край река, 200 м около хижа, техн. пр. борба с ерозия, Натура 2000, защитени територии, семепроизводствено н-я, ловностоп. територия, курортна гора, зелена зона, извънселищен парк, местообитания 91 0; 9130; 9170; 91W0; 91Z0; 91AA; 91E0; 91M0, сватбовища, надлесни дървета, сервитути, защитени видове, описани в доклада за гори с висока консервационна стойност, мъртва дървесина, биологично разнообразие и др.

ГВКС: ВКС2

III. Технологични указания

1. Дървесината в насаждението да се добива при спазване на технологичната схема по т. I

2. Сечта ще се извършва с БМТ.

Кастренето на отсечените стъбла ще се извършва /подчертава се вярното/ - в сечище/на временен склад

Разкройването ще се извършва /подчертава се вярното/ - в сечище/на временен склад

3. Извозът от сечището до временните складове ще се осъществява с /подчертава се вярното/ - животинска тяга трактор цели стъбла / дълги секции / къси секции / сортименти / с влачене по терена / изцяло натоварени.

Ще се използват техники и технологии, които да не нарушават земната повърхност.

Пресичането на водни течения ще става перпендикулярно, като се изградят помощни съоражения (мостове, проходи и скари) / няма де се пресичат водни течения. /подчертава се вярното/

4. Проектирани нови горски автомобилни пътища съгласно Наредба 5 за строителството в горските територии без промяна на предназначението им: дължина .....м., широчина .....м.

5. Изграждане и ремонт на временни извозни горски пътища:

5.1. Тракторни допустимо разстояние между тях .....м (не по-малко от 40 м), дължина .....м, широчина 4 м.

5.2. Коларски - разстояние между тях.....м (не по-малко от 40 м), дължина .....м, широчина ... м

6. Просеки за въжени линии: ..... бр.

допустимо разстояние между просеките: ..... м., дължина: ..... м., широчина: ..... м.

7. Направа на технологични просеки: .....бр.

допустимо разстояние между тях: .....м., дължина: .....м., широчина: ..... м.

8. Изграждане на нови временни складове: (бр., площ в ха)

Брой складове: 15 бр. Изграждането им ще става извън заливните зони на реките и пътното платно на горските пътища.

9. Мерки за опазване на оставащите на корен дървета, подраста, младиняка и почвата:

Дърветата, подлежащи на сеч, ще се повалят в посока, свободна от подраст, младиняк и стоящи дървета.

10. Начини за почистване на сечището: разхвърляне на трупите равномерно по цялата площ

Няма да се допуска оставяне на остатъци от сечта на разстояние по-малко от 20 м от краищата на пътното платно на пътищата от РПМ, на горските пътища, и на разстояние, не по-малко от 5 м от краищата на останалите автомобилни пътища, както и да не попадат във водните течения.

11. Други указания: Извозената на временните складове дървесина ще се окачествява, кубира, надписва и складира на лонгони без да се допира до стоящи дървета. Технологичната такава и дървата за огрев ще се подреждат на фигури. Зареждането с ГСМ ще става само на определените за целта места. Всички горивосмазочни и битови отпадъци ежедневно ще се събират, изнасят извън горските територии и изхвърлят на определените за това места. Ще се спазват изискванията на сертификат по FSC - NC FM/COC- 014931.

12. Всички операции по подготвителните и основните работи да се извършват съгласно изискванията на Правилника за здравословни и безопасни условия на труд в горите и правилата за противопожарна безопасност в горите. Обектите са оборудвани с противопожарни средства съгласно Наредба №8 от 11.05.2012 г.

ЗАПОЗНАТ с технологичния план: .....

/попълва се след издаването на позволителното за сеч/

Лицето по чл. 108, ал. 2 от ЗГ, на което е издадено позволително за сеч № ..... от ..... г.

.....

/ трите имена, подпис, дата /

№ и дата на удостоверението за упражняване на лесовъдска практика: .....

ЗАПОЗНАТ с технологичния план: .....

/попълва се след издаването на позволителното за сеч/

Лицето по чл. 108, ал. 2 от ЗГ, на което е издадено позволително за сеч № ..... от ..... г.

.....

/ трите имена, подпис, дата /

№ и дата на удостоверението за упражняване на лесовъдска практика: .....

/п/*

Ненко Карабойчев - гор. стражар

/име, фамилия/, подпис: .....

дата: 17.7.2020 г. 11:24:07,

№ и дата на удостоверението за упражняване на лесовъдска практика: 10674 / 24.7.2014 г.

/п/*

ОДОБРИЛ:

инж. Петър Пенев - лесничей,

/име, фамилия/, подпис: .....

дата: .....

№ и дата на удостоверението за упражняване на лесовъдска практика: 12934 / 26.6.2017 г.

ТЕХНОЛОГИЧЕН ПЛАН № 1

ЗА ДОБИВ НА ДЪРВЕСИНА от отдел: "628" подотдел: "г"

на ТП ДГС/ДЛС: Панагюрище */попълва се само за държавни гори/*

Община: Панагюрище; Землище: с. Попинци; имот с (кад.идентиф./КВС) № ..... */попълва се само за недържавни гори/*

I. Схема за добива на дървесина от насаждението

М 1:10000

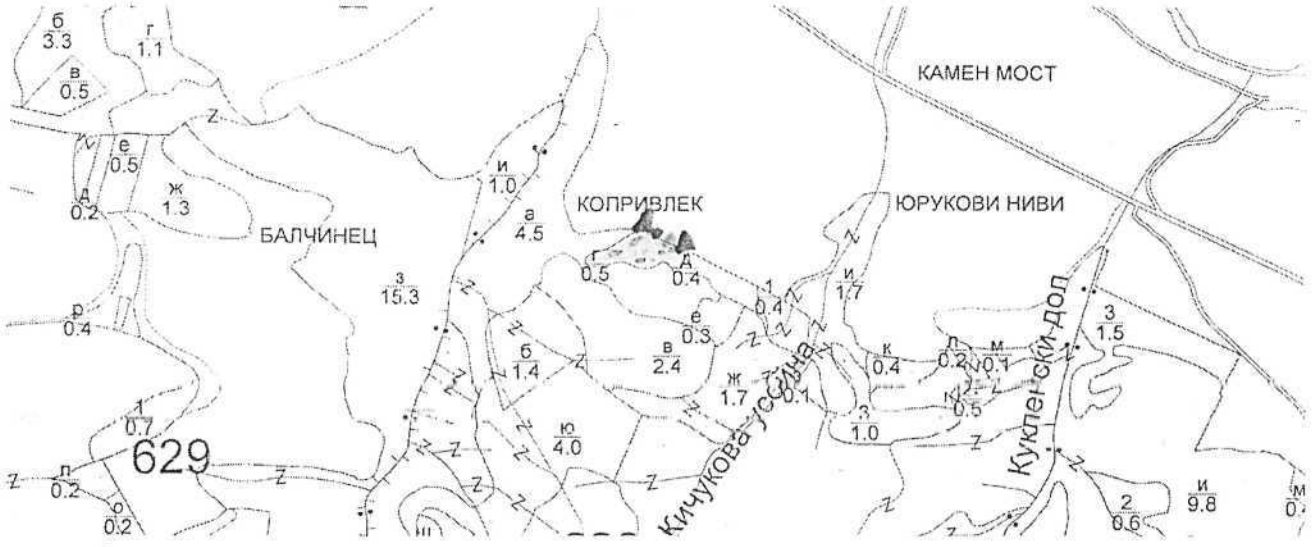

Легенда:

±±±± проектирани коларски вр. извозни пътища

»»»» проектирани тракторни вр. извозни пътища

●-●-●- съществуващи извозни пътища

▲ ▲ ▲ временен склад Сер. Мъглиш

======= съществуващ автомобилен път

xxxxxx трасе на въжена линия

^^^^^^ технологична просека

=+=+=+= проектиран автомобилен път

● място за отпадъци немаркирана част

насаждение ● ● място за смяна на ГСМ

На схемата задължително се нанасят контурите на насаждението/имота, съществуващите и проектирани временни горски пътища, технологичните просеки, просеките за въжени линии, извозни пътища, временни складове както и връзката им със съществуващата автомобилна пътна мрежа

II. Характеристика на насаждението

1. Вид на сечта: пробирка / интензивност - 14 %;

Втори вид сеч: ..... / интензивност .....%;

2. Площ на подотдела: 0.5 ха. Размер на сечището: 0.4 ха;

3. Състав по план/програма: Черен бор - 9, Благун - 1, Цер - 0, Космат дъб - 0, Мъждрян - 0, Келяв габър - 0; 4. Действителен: Черен бор - 9, Благун - 1;

5. Запас на 1 ха с клони: 300 куб.м/ха, без клони: 239 куб. м/ха;

6. Среден наклон на терена: 17 градуса;

7. Очакван добив от маркираната дървесина: 16 лежаща маса, куб.м;

дърв. вид / категория	Черен бор - култури					дърв. вид / категория	Черен бор - култури						
Едра	1					Дребна	2					Вър-шина	1
Средна	12					Дърва	1						

8. Наличие и характеристика на подраста преди сечта *(състав, възраст, средна височина, % на покритие)*

.....

.....

9. Средно извозно разстояние: ..... м.

16. Други характеристики на местообитанието / подчертава се вярното/ подходящ склон, 200 м край язовир, горна граница на гората, скално-урвест терен с наклон над 30 °, гора около ж. п. пр. вам., защитна ивица на ЖП линия, защитна ивица -край река, 200 м около хижа, техн. пр., борба с ерозия, Натура 2000, защитени територии, семепроизводствено н-я, ловностоп. територия, курортна гора, зелена зона, извънселищен парк, местообитания 9110; 9130; 9170; 91W0; 91Z0; 91AA; 91E0; 91M0, сватбовища, надлесни дървета, сервитути, защитени видове, описани в доклада за гори с висока консервационна стойност, мъртва дървесина, биологично разнообразие и др.

ГВКС: ВКЕ - 2

III. Технологични указания

1. Дървесината в насаждението да се добива при спазване на технологичната схема по т. I

2. Сечта ще се извършва с БМТ.

Кастренето на отсечените стъбла ще се извършва /подчертава се вярното/ - в сечище/на временен склад

Разкройването ще се извършва /подчертава се вярното/ - в сечище/на временен склад

3. Извозът от сечището до временните складове ще се осъществява с /подчертава се вярното/ - животинска тяга трактор цели стъбла / дълги секции / къси секции / сортименти / с влачене по терена / изцяло натоварени.

Ще се използват техники и технологии, които да не нарушават земната повърхност.

Пресичането на водни течения ще става перпендикулярно, като се изградят помощни съоражения (мостове, проходи и скари) / няма де се пресичат водни течения. /подчертава се вярното/

4. Проектирани нови горски автомобилни пътища съгласно Наредба 5 за строителството в горските територии без промяна на предназначението им: дължина .....м., широчина .....м.

5. Изграждане и ремонт на временни извозни горски пътища:

5.1. Трактористи допустимо разстояние между тях .....м (не по-малко от 40 м), дължина .....м, широчина 4 м.

5.2. Коларски - разстояние между тях.....м (не по-малко от 40 м), дължина .....м, широчина ... м

6. Просеки за въжени линии: ..... бр.

допустимо разстояние между просеките: ..... м., дължина: ..... м., широчина: ..... м.

7. Направа на технологични просеки: .....бр.

допустимо разстояние между тях: .....м., дължина: .....м., широчина: ..... м.

8. Изграждане на нови временни складове: (бр., площ в ха)

Брой складове ...бр. Изграждането им ще става извън заливните зони на реките и пътното платно на горските пътища.

9. Мерки за опазване на оставащите на корен дървета, подраста, младиняка и почвата:

Дърветата, подлежащи на сеч, ще се повалят в посока, свободна от подраст, младиняк и стоящи дървета.

10. Начини за почистване на сечището: Разхвърляне на сечището

Няма да се допуска оставяне на остатъци от сечта на разстояние по-малко от 20 м от краищата на пътното платно на пътищата от РПМ, на горските пътища, и на разстояние, не по-малко от 5 м от краищата на останалите автомобилни пътища, както и да не попадат във водните течения.

11. Други указания: Извозената на временните складове дървесина ще се окачествява, кубира, надписва и складира на лонгони без да се допира до стоящи дървета. Технологичната такава и дървата за огрев ще се подреждат на фигури. Зареждането с ГСМ ще става само на определените за целта места. Всички горивосмазочни и битови отпадъци ежедневно ще се събират, изнасят извън горските територии и изхвърлят на определените за това места. Ще се спазват изискванията на сертификат по FSC - NC FM/COC- 014931.

12. Всички операции по подготвителните и основните работи да се извършват съгласно изискванията на Правилника за здравословни и безопасни условия на труд в горите и правилата за противопожарна безопасност в горите. Обектите са оборудвани с противопожарни средства съгласно Наредба №8 от 11.05.2012 г.

ЗАПОЗНАТ с технологичния план: .....

/попълва се след издаването на позволителното за сеч/

Лицето по чл. 108, ал. 2 от ЗГ, на което е издадено позволително за сеч № ..... от ..... г.

.....

/ трите имена, подпис, дата /

№ и дата на удостоверението за упражняване на лесовъдска практика: .....

ЗАПОЗНАТ с технологичния план: .....

/попълва се след издаването на позволителното за сеч/

Лицето по чл. 108, ал. 2 от ЗГ, на което е издадено позволително за сеч № ..... от ..... г.

.....

/ трите имена, подпис, дата /

№ и дата на удостоверението за упражняване на лесовъдска практика: .....

GISExplorer

/п/*

/п/*

ОДОБРИЛ:
инж. Петър Пенев - лесничей,
/име, фамилия/ подпис: .....
дата: .....;
№ и дата на удостоверението за упражняване на лесовъдска практика: 12934 / 26.6.2017 г.

ТЕХНОЛОГИЧЕН ПЛАН № 1

ЗА ДОБИВ НА ДЪРВЕСИНА от отдел: "628" подотдел: "е"

на ТП ДГС/ДЛС: Панагюрище */попълва се само за държавни гори/*

Община: Панагюрище; Землище: с. Попинци; имот с (кад.идентиф./КВС) № ..... */попълва се само за недържавни гори/*

I. Схема за добива на дървесина от насаждението

М 1:10000



Легенда:

± ± ± ± проектирани коларски вр. извозни пътища

проектирани тракторни вр. извозни пътища

съществуващи извозни пътища

времеенен склад Вер. Матели

======= съществуващ автомобилен път

xxxxxx трасе на въжена линия

^^^^^^ технологична просека

=+=+=+= проектиран автомобилен път

място за отпадъци
насаждение

немаркирана част

място за смяна на ГСМ

На схемата задължително се нанасят контурите на насаждението/имота, съществуващите и проектирани временни горски пътища, технологичните просеки, просеките за въжени линии, извозни пътища, временни складове както и връзката им със съществуващата автомобилна пътна мрежа

II. Характеристика на насаждението

1. Вид на сечта: пробирка / интензивност - 11 %;
Втори вид сеч: ..... / интензивност .....%;

2. Площ на подотдела: 0.3 ха. Размер на сечището: ...0.3..... ха;

3. Състав по план/програма: Черен бор - 10, Космат дъб - 0, Благун - 0, Келяв габър - 0; 4. Действителен: Черен бор - 10.;

5. Запас на 1 ха с клони: 300 куб.м/ха, без клони: 243 куб. м/ха;

6. Среден наклон на терена: 14 градуса;

7. Очакван добив от маркираната дървесина: 8 лежаща маса, куб.м;

дърв. вид / категория	Черен бор - култури					дърв. вид / категория	Черен бор - култури						
Едра						Дребна	1					Вър-шина	0
Средна	6					Дърва	1						

8. Наличие и характеристика на подраста преди сечта *(състав, възраст, средна височина, % на покритие)*

.....

.....

9. Средно извозно разстояние: ...150..... м.

ABBYY FineReader

граница на гората, скално-урвест терен с наклон над 50 °, гора около м. на пр. зам., защитна ивица на ЖП линия, защитна ивица край река, 200 м около жила, техн. пр. борба с ерозия, Натура 2000, защитени територии, семепроизводствено н-я, ловностоп. територия, курортна гора, зелена зона, извънселищен парк, местообитания 9110; 9130; 9170; 91W0; 91Z0; 91AA; 91E0; 91M0, сватбовища, надлесни дървета, сервитути, защитени видове, описани в доклада за гори с висока консервационна стойност, мъртва дървесина, биологично разнообразие и др.

ГВКС: ВКС - 2

III. Технологични указания

1. Дървесината в насаждението да се добива при спазване на технологичната схема по т. I
2. Сечта ще се извършва с БМТ.

Кастренето на отсечените стъбла ще се извършва /подчертава се вярното/ - в сечище/на временен склад
Разкройването ще се извършва /подчертава се вярното/ - в сечище/на временен склад

3. Извозът от сечището до временните складове ще се осъществява с /подчертава се вярното/ - животинска тяга трактор цели стъбла / дълги секции / къси секции / сортименти / с влачене по терена / изцяло натоварени.

Ще се използват техники и технологии, които да не нарушават земната повърхност.

Пресичането на водни течения ще става перпендикулярно, като се изградят помощни съоражения (мостове, проходи и скари) / няма де се пресичат водни течения. /подчертава се вярното/

4. Проектирани нови горски автомобилни пътища съгласно Наредба 5 за строителството в горските територии без промяна на предназначението им: дължина .....м., широчина .....м.
5. Изграждане и ремонт на временни извозни горски пътища:

5.1. Тракторни допустимо разстояние между тях .....м (не по-малко от 40 м), дължина .....м, широчина 4 м.
5.2. Коларски - разстояние между тях.....м (не по-малко от 40 м), дължина .....м, широчина ... м

6. Просеки за въжени линии: ..... бр.

допустимо разстояние между просеките: ..... м., дължина: ..... м., широчина: ..... м.

7. Направа на технологични просеки: .....бр.

допустимо разстояние между тях: .....м., дължина: .....м., широчина: ..... м.

8. Изграждане на нови временни складове: (бр., площ в ха)

Брой складове 2 бр. Изграждането им ще става извън заливните зони на реките и пътното платно на горските пътища.

9. Мерки за опазване на оставащите на корен дървета, подраста, младиняка и почвата.

Дърветата, подлежащи на сеч, ще се повалят в посока, свободна от подраст, младиняк и стоящи дървета.

10. Начини за почистване на сечището: Разхвърляне...улеи...бр...на...пътя...плащ...на...складовете.

Няма да се допуска оставяне на остатъци от сечта на разстояние по-малко от 20 м от краищата на пътното платно на пътищата от РПМ, на горските пътища, и на разстояние, не по-малко от 5 м от краищата на останалите автомобилни пътища, както и да не попадат във водните течения.

11. Други указания: Извозената на временните складове дървесина ще се окачествява, кубира, надписва и складира на лонгони без да се допира до стоящи дървета. Технологичната такава и дървата за огрев ще се подреждат на фигури. Зареждането с ГСМ ще става само на определените за целта места. Всички горивосмазочни и битови отпадъци ежедневно ще се събират, изнасят извън горските територии и изхвърлят на определените за това места. Ще се спазват изискванията на сертификат по FSC - NC FM/COC- 014931.

12. Всички операции по подготвителните и основните работи да се извършват съгласно изискванията на Правилника за здравословни и безопасни условия на труд в горите и правилата за противопожарна безопасност в горите. Обектите са оборудвани с противопожарни средства съгласно Наредба №8 от 11.05.2012 г.

ЗАПОЗНАТ с технологичния план: .....

/попълва се след издаването на позволителното за сеч/

Лицето по чл. 108, ал. 2 от ЗГ, на което е издадено позволително за сеч № ..... от ..... г.

.....

/ трите имена, подпис, дата /

№ и дата на удостоверението за упражняване на лесовъдска практика: .....

ЗАПОЗНАТ с технологичния план: .....

/попълва се след издаването на позволителното за сеч/

Лицето по чл. 108, ал. 2 от ЗГ, на което е издадено позволително за сеч № ..... от ..... г.

.....

/ трите имена, подпис, дата /

№ и дата на удостоверението за упражняване на лесовъдска практика: .....

GISExplorer

/п/*

Ненко Карабойчев - гор. стопанин

дата: 17.7.2020 г. 11:14:07,

№ и дата на удостоверението за управление на лесовъдска практика: 10674 / 24.7.2014 г.

/п/*

инж. Пстъо Пенев - лесничей,

/име, фамилия/, подпис: .....

дата: .....,

№ и дата на удостоверението за управление на лесовъдска практика: 12934 / 26.6.2017 г.

ТЕХНОЛОГИЧЕН ПЛАН № ...1...

ЗА ДОБИВ НА ДЪРВЕСИНА от отдел: "628" подотдел: "к"

на ТП ДГС/ДЛС: Панагюрище *(попълва се само за държавни гори)*

Община: Панагюрище; Землище: с. Попинци; имот с (кад.идентиф./КВС) № ..... *(попълва се само за недържавни гори)*

I. Схема за добива на дървесина от насаждението

М 1:10000

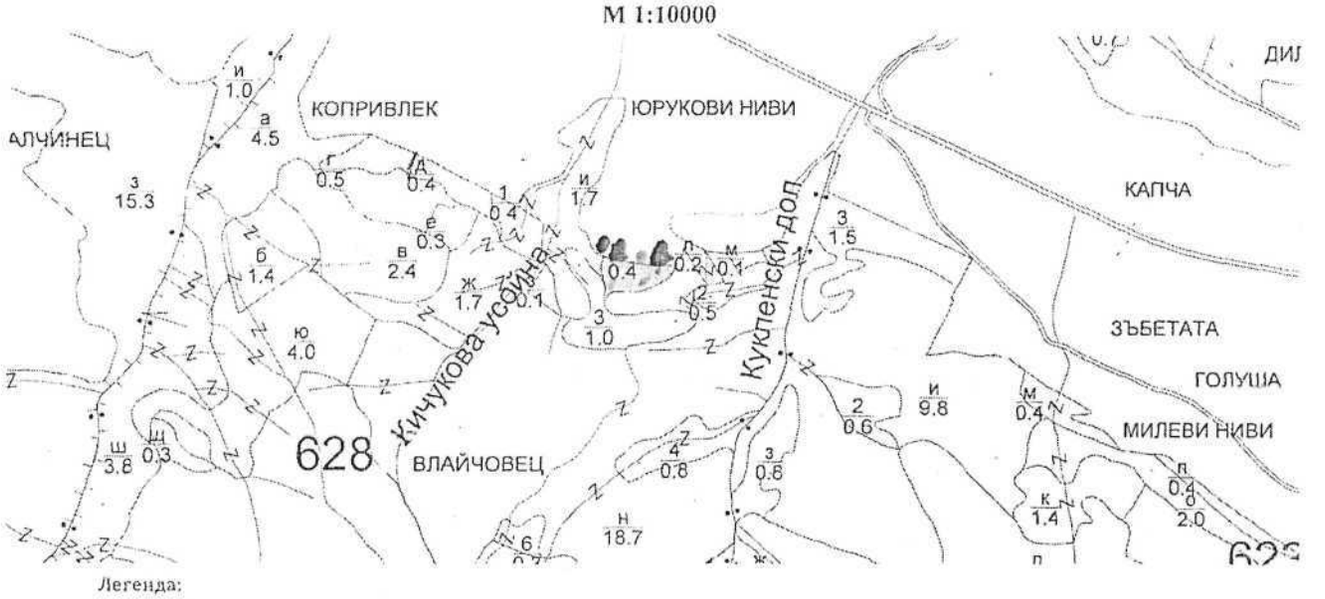

Легенда:

± ± ± ± проектирани коларски вр. извозни пътища

- - - - съществуващи извозни пътища

======= съществуващ автомобилен път

^^^^^^ технологична просека

място за отпадъци

насаждение

→→→→ проектирани тракторни вр. извозни пътища

▲ ▲ ▲ временен склад Черв. Мебел

xxxxxx трасе на въжена линия

=+=+=+= проектиран автомобилен път

немаркирана част

място за смяна на ГСМ

На схемата задължително се нанасят контурите на насаждението/имота, съществуващите и проектирани времени горски пътища, технологичните просеки, просеките за въжени линии, извозни пътища, временни складове както и връзката им със съществуващата автомобилна пътна мрежа

II. Характеристика на насаждението

1. Вид на сечта: пробирка / интензивност - 20 %;

Втори вид сеч: ..... / интензивност .....%;

2. Площ на подотдела: 0.4 ха. Размер на сечището: ..0.4..... ха;

3. Състав по план/програма: Черен бор - 10, Благун - 0, Цер - 0, Космат дъб - 0, Келяв габър - 0; 4. Действителен: Черен бор - 10.;

5. Запас на 1 ха с клони: 300 куб.м/ха, без клони: 220 куб. м/ха;

6. Среден наклон на терена: 20 градуса;

7. Очакван добив от маркираната дървесина: 12 лежаща маса, куб.м;

дърв. вид / категория	Черен бор - култури					дърв. вид / категория	Черен бор - култури						
Едра						Дребна	3					Вър-шина	0
Средна	7					Дърва	2						

8. Наличие и характеристика на подраста преди сечта *(състав, възраст, средна височина, % на покритие)*

.....Няма.....

.....

9. Средно извозно разстояние: ....100..... м.

GISExplorer

10. Други характеристики на насаждението, подчертани от лесовъда в ландшафтна зона, 200 м ивица вечнозелена, горна граница на гората, скално-урвест терен с наклон над 30 °, гора около ц. на пр. зам., защитна ивица на ЖП линия, защитна ивица край река, 200 м около жижа, техн. пр. борба с ерозия, Натура 2000, защитени територии, семепроизводствено н-я, ловностоп. територия, курортна гора, зелена зона, извънселищен парк, местообитания 9110; 9130; 9170; 91W0; 91Z0; 91AA; 91E0; 91M0, сватбовища, надлесни дървета, сервитути, защитени видове, описани в доклада за гори с висока консервационна стойност, мъртва дървесина, биологично разнообразие и др.

ГВКС: ВКС - 2

III. Технологични указания

1. Дървесината в насаждението да се добива при спазване на технологичната схема по т. I

2. Сечта ще се извършва с БМТ.

Кастренето на отсечените стъбла ще се извършва /подчертава се вярното/ - в сечище/на временен склад

Разкройването ще се извършва /подчертава се вярното/ - в сечище/на временен склад

3. Извозът от сечището до временните складове ще се осъществява с /подчертава се вярното/ - животинска тяга трактор цели стъбла / дълги секции / къси секции / сортименти / с влачене по терена / изцяло натоварени.

Ще се използват техники и технологии, които да не нарушават земната повърхност.

Пресичането на водни течения ще става перпендикулярно, като се изградят помощни съоражения (мостове, проходи и скари) / няма де се пресичат водни течения, /подчертава се вярното/

4. Проектирани нови горски автомобилни пътища съгласно Наредба 5 за строителството в горските територии без промяна на предназначението им: дължина .....м., широчина .....м.

5. Изграждане и ремонт на временни извозни горски пътища:

5.1. Тракторни допустимо разстояние между тях .....м (не по-малко от 40 м), дължина .....м, широчина 4 м.

5.2. Коларски - разстояние между тях.....м (не по-малко от 40 м), дължина .....м, широчина ... м

6. Просеки за въжени линии: ..... бр.

допустимо разстояние между просеките: ..... м., дължина: ..... м., широчина: ..... м.

7. Направа на технологични просеки: .....бр.

допустимо разстояние между тях: .....м., дължина: .....м., широчина: ..... м.

8. Изграждане на нови временни складове: (бр., площ в ха)

Брой складове 2 .бр. Изграждането им ще става извън заливните зони на реките и пътното платно на горските пътища.

9. Мерки за опазване на оставащите на корен дървета, подраста, младиняка и почвата:

Дърветата, подлежащи на сеч, ще се повалят в посока, свободна от подраст, младиняк и стоящи дървета.

10. Начини за почистване на сечището: Разхвърляне на вятъра на площта. Изгаряне на купчини.

Няма да се допуска оставяне на остатъци от сечта на разстояние по-малко от 20 м от краищата на пътното платно на пътищата от РПМ, на горските пътища, и на разстояние, не по-малко от 5 м от краищата на останалите автомобилни пътища, както и да не попадат във водните течения.

11. Други указания: Извозената на временните складове дървесина ще се окачествява, кубира, надписва и складира на лонгони без да се допира до стоящи дървета. Технологичната такава и дървата за огрев ще се подреждат на фигури. Зареждането с ГСМ ще става само на определените за целта места. Всички горивосмазочни и битови отпадъци ежедневно ще се събират, изнасят извън горските територии и изхвърлят на определените за това места. Ще се спазват изискванията на сертификат по FSC - NC FM/COC- 014931.

12. Всички операции по подготвителните и основните работи да се извършват съгласно изискванията на Правилника за здравословни и безопасни условия на труд в горите и правилата за противопожарна безопасност в горите. Обектите са оборудвани с противопожарни средства съгласно Наредба №8 от 11.05.2012 г.

ЗАПОЗНАТ с технологичния план: .....

/попълва се след издаването на позволителното за сеч/

Лицето по чл. 108, ал. 2 от ЗГ, на което е издадено позволително за сеч № ..... от ..... г.

.....

/ трите имена, подпис, дата /

№ и дата на удостоверението за упражняване на лесовъдска практика: .....

ЗАПОЗНАТ с технологичния план: .....

/попълва се след издаването на позволителното за сеч/

Лицето по чл. 108, ал. 2 от ЗГ, на което е издадено позволително за сеч № ..... от ..... г.

.....

/ трите имена, подпис, дата /

№ и дата на удостоверението за упражняване на лесовъдска практика: .....

GISExplorer

Образец по чл. 53, ал. 6 от НСГ

ИЗГОТВИЛ: /п/*
Константин Шотлеков - гор. стражар
/име, фамилия/, подпис: ...../ .....
дата: **1.9.2020 г. 09:34:37,**
№ и дата на удостоверението за упражняване на лесовъдска практика: **10663 / 24.7.2014 г.**

ОДОБРИЛ: /п/*
инж. Петър Пенев - лесничей,
/име, фамилия/, подпис: ....
дата: 26.10.2020 г.
№ и дата на удостоверението за упражняване на лесовъдска практика: **12934 / 26.6.2017 г.**

ТЕХНОЛОГИЧЕН ПЛАН № 1.

ЗА ДОБИВ НА ДЪРВЕСИНА от отдел: **"643"** подотдел: **"р"**

на **ТП** ДГС/ДЛС: **Панагюрище** */попълва се само за държавни гори/*

Община: **Панагюрище**; Землище: **с. Елшица**; имот с (кад.идентиф./КВС) № ..... */попълва се само за недържавни гори/*

I. Схема за добива на дървесина от насаждението

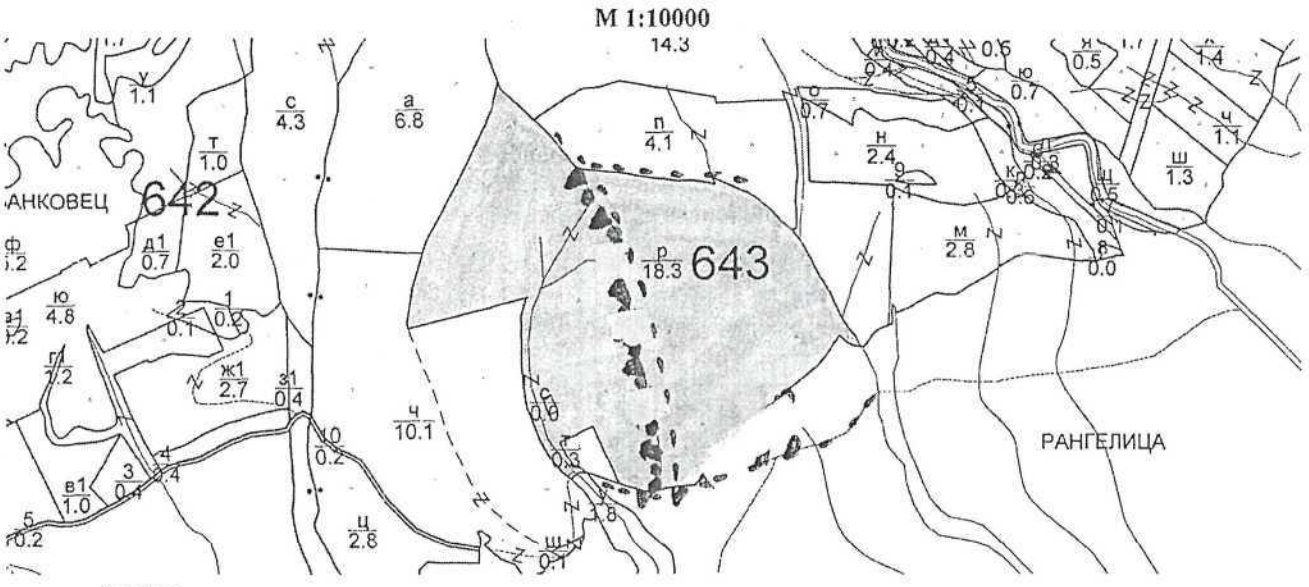

Легенда:

- ±±±± проектирани коларски вр. извозни пътища
- »»»» проектирани тракторни вр. извозни пътища
- ▬ ▬ ▬ съществуващи извозни пътища
- временен склад Рангелица
- ======= съществуващ автомобилен път
- xxxxxx трасе на въжена линия
- ^^^^^^ технологична просека
- =+=+=+= проектиран автомобилен път
- място за отпадъци
- насаждение
- немаркирана част
- място за смяна на ГСМ

На схемата задължително се нанасят контурите на насаждението/имота, съществуващите и проектирани временни горски пътища, технологичните просеки, просеките за въжени линии, извозни пътища, временни складове както и връзката им със съществуващата автомобилна пътна мрежа

II. Характеристика на насаждението

1. Вид на сечта: пробирка / интензивност - **10 %;**
Втори вид сеч: ..... / интензивност .....%;

2. Площ на подотдела: 18.2 ха. Размер на сечището: 18.2 ха;

3. Състав по план/програма: Черен бор - 8, Бял бор - 1, Благун - 1, Зимен дъб - 0; **4. Действителен:** Черен бор - 8, Благун - 2

5. Запас на 1 ха с клони: **287** куб.м/ха, без клони: **237** куб. м/ха;

6. Среден наклон на терена: 18 градуса;

7. Очакван добив от маркираната дървесина: **443** лежаща маса, куб.м;

дърв. вид / категория	Черен бор - култури	Благун - издънкови				дърв. вид / категория	Черен бор - култури	Благун - издънкови					
Едра	14					Дребна	43					Върш.	14
Средна	223					Дърва	136	27					

8. Наличие и характеристика на подраста преди сечта *(състав, възраст, средна височина, % на покритие)*
Черен бор от 0,50 до 2 м / Благун от 0,50 до 1,50 м
.....

9. Средно извозно разстояние: 250 м.

10. Други характеристики на насаждението /подчертава се вярното/ ВОДОДАЙНА ЗОНА, 200 м край язовир, горна граница на гората, скално-урвест терен с наклон над 30 °, гора около ц. на пр. зам., защитна ивица на ЖП линия, защитна ивица край река, 200 м около хижа, техн. пр. борба с ерозия, Натура 2000, защитени територии, семепроизводствено н-я, ловностоп. територия, курортна гора, зелена зона, извънселищен парк, местообитания 9110; 9130; 9170; 91W0; 91Z0; 91AA; 91E0; 91M0, сватбовища, надлесни дървета, сервитути, защитени видове, описани в доклада за гори с висока консервационна стойност, мъртва дървесина, биологично разнообразие и др.

ГВКС: ВКС-2 і 4.1

III. Технологични указания

1. Дървесината в насаждението да се добива при спазване на технологичната схема по т. I

2. Сечта ще се извършва с БМТ.

Кастренето на отсечените стъбла ще се извършва /подчертава се вярното/ - в сечище/на временен склад

Разкрояването ще се извършва /подчертава се вярното/ - в сечище/на временен склад

3. Извозът от сечището до временните складове ще се осъществява с /подчертава се вярното/ - животинска тяга

трактор цели стъбла / дълги секции / къси секции / сортименти / с влачене по терена / изцяло натоварени.

Ще се използват техники и технологии, които да не нарушават земната повърхност.

Пресичането на водни течения ще става перпендикулярно, като се изградят помощни съоражения (мостове, проходи и скари) / няма де се пресичат водни течения. /подчертава се вярното/

4. Проектирани нови горски автомобилни пътища съгласно Наредба 5 за строителството в горските територии без промяна на предназначението им: дължина .....м., широчина .....м.

5. Изграждане и ремонт на временни извозни горски пътища:

5.1. Тракторни допустимо разстояние между тях .....м (не по-малко от 40 м), дължина .....м, широчина 4 м.

5.2. Коларски - разстояние между тях.....м (не по-малко от 40 м), дължина .....м, широчина ... м

6. Просеки за въжени линии: ..... бр.

допустимо разстояние между просеките: ..... м., дължина: ..... м., широчина: ..... м.

7. Направа на технологични просеки: .....бр.

допустимо разстояние между тях: .....м., дължина: .....м., широчина: ..... м.

8. Изграждане на нови временни складове: (бр., площ в ха)

Брой складове 9 бр. Изграждането им ще става извън заливните зони на реките и пътното платно на горските пътища.

9. Мерки за опазване на оставащите на корен дървета, подраста, младиняка и почвата:

Дърветата, подлежащи на сеч, ще се повалят в посока, свободна от подраст, младиняк и стоящи дървета.

10. Начини за почистване на сечището: Равномерно разхвърляне на отсечената по-ценната площ

Няма да се допуска оставяне на остатъци от сечта на разстояние по-малко от 20 м от краищата на пътното платно на пътищата от РПМ, на горските пътища, и на разстояние, не по-малко от 5 м от краищата на останалите автомобилни пътища, както и да не попадат във водните течения.

11. Други указания: Извозената на временните складове дървесина ще се окачествява, кубира, надписва и складира на лонгони без да се допира до стоящи дървета. Технологичната такава и дървата за огрев ще се подреждат на фигури. Зареждането с ГСМ ще става само на определените за целта места. Всички горивосмазочни и битови отпадъци ежедневно ще се събират, изнасят извън горските територии и изхвърлят на определените за това места. Ще се спазват изискванията на сертификат по FSC - NC FM/COC- 014931.

12. Всички операции по подготвителните и основните работи да се извършват съгласно изискванията на Правилника за здравословни и безопасни условия на труд в горите и правилата за противопожарна безопасност в горите. Обектите са оборудвани с противопожарни средства съгласно Наредба №8 от 11.05.2012 г.

ЗАПОЗНАТ с технологичния план: .....

/попълва се след издаването на позволителното за сеч/

Лицето по чл. 108, ал. 2 от ЗГ, на което е издадено позволително за сеч № ..... от ..... г.

.....

/ трите имена, подпис, дата /

№ и дата на удостоверението за упражняване на лесовъдска практика: .....

ЗАПОЗНАТ с технологичния план: .....

/попълва се след издаването на позволителното за сеч/

Лицето по чл. 108, ал. 2 от ЗГ, на което е издадено позволително за сеч № ..... от ..... г.

.....

/ трите имена, подпис, дата /

№ и дата на удостоверението за упражняване на лесовъдска практика: .....

IS Explorer

Образец по чл. 6, ал. 6 от НСГ

ИЗГОТВИЛ: /п/*
Иван Мутев - ст. лесничей
/име, фамилия/, подпис: .....
дата: 18.9.2020 г. 13:21:06,
№ и дата на удостоверението за упражняване на лесовъдска практика: 4509 / 21.10.2011 г.

ОДОБРИЛ: /п/*
инж. Петър Пенев - лесничей,
/име, фамилия/, подпис: .....
дата: 26.10.2020 г.
№ и дата на удостоверението за упражняване на лесовъдска практика: 12934 / 26.6.2017 г.

ТЕХНОЛОГИЧЕН ПЛАН № 1.

ЗА ДОБИВ НА ДЪРВЕСИНА от отдел: "653" подотдел: "а"

на ТП ДГС/ДЛС: **Панагюрище** */попълва се само за държавни гори/*
Община: **Панагюрище**; Землище: **с. Елшица**; имот с (кад.идентиф./КВС) № ..... */попълва се само за недържавни гори/*

I. Схема за добива на дървесина от насаждението

М 1:10000



Легенда:

±±±± проектирани коларски вр. извозни пътища
»-»-»-» проектирани трактори вр. извозни пътища
- - - - - - - съществуващи извозни пътища
▲ ▲ ▲ временен склад. Богадания
======= съществуващ автомобилен път
xxxxxx трасе на въжена линия
^^^^^^ технологична просека
=+=+=+= проектиран автомобилен път
място за отпадъци
насаждение
немаркирана част
място за смяна на ГСМ

На схемата задължително се нанасят контурите на насаждението/имота, съществуващите и проектирани временни горски пътища, технологичните просеки, просеките за въжени линии, извозни пътища, временни складове както и връзката им със съществуващата автомобилна пътна мрежа

II. Характеристика на насаждението

1. Вид на сечта: пробирка / интензивност - 10 %;
Втори вид сеч: ..... / интензивност .....%;
2. Площ на подотдела: 1.8 ха. Размер на сечището: 1.8 ха;
3. Състав по план/програма: Черен бор - 10, Акация - 0, Зимен дъб - 0, Цер - 0, Келяв габър - 0; 4. Действителен: Черен бор - 10
5. Запас на 1 ха с клони: 422 куб.м/ха, без клони: 355 куб. м/ха;
6. Среден наклон на терена: 18 градуса;
7. Очакван добив от маркираната дървесина: 63 лежаща маса, куб.м;

дърв. вид / категория	Черен бор - култури					дърв. вид / категория	Черен бор - култури						
Едра	5					Дребна	3					Вър-шина	2
Средна	25					Дърва	30						

8. Наличие и характеристика на подраста преди сечта *(състав, възраст, средна височина, % на покритие)*
Предимно горски, разположен по ръбата на
9. Средно извозно разстояние: 150 м.

10. Други характеристики на насаждението /подчертава се вярното/ вододайна зона, 200 м край язовир, горна граница на гората, скално-урвест терен с наклон над 30 °, гора около ц. на пр. зам., защитна ивица на ЖП линия, защитна ивица край река, 200 м около хижа, техн. пр. борба с ерозия, Натура 2000, защитени територии, семепроизводствено н-я, ловностоп. територия, курортна гора, зелена зона, извънселищен парк, местообитания 9110; 9130; 9170; 91W0; 91Z0; 91AA; 91E0; 91M0, сватбовища, надлесни дървета, сервитути, защитени видове, описани в доклада за гори с висока консервационна стойност, мъртва дървесина, биологично разнообразие и др.

ГВКС: 2 Защитена ГТ формиращи ландшафт от регионално и национално значение, в които всички срещащи се видове съществуват при естествени условия на разпространение.

III. Технологични указания

1. Дървесината в насаждението да се добива при спазване на технологичната схема по т. I
2. Сечта ще се извършва с БМТ.

Кастренето на отсечените стъбла ще се извършва /подчертава се вярното/ - в сечище/на временен склад
Разкройването ще се извършва /подчертава се вярното/ - в сечище/на временен склад

3. Извозът от сечището до временните складове ще се осъществява с /подчертава се вярното/ - животинска тяга трактор цели стъбла / дълги секции / къси секции / сортименти / с влачене по терена / изцяло натоварени.

Ще се използват техники и технологии, които да не нарушават земната повърхност.

Пресичането на водни течения ще става перпендикулярно, като се изградят помощни съоражения (мостове, проходи и скари) / няма де се пресичат водни течения. /подчертава се вярното/

4. Проектирани нови горски автомобилни пътища съгласно Наредба 5 за строителството в горските територии без промяна на предназначението им: дължина .....м., широчина .....м.

5. Изграждане и ремонт на временни извозни горски пътища:

5.1. Тракторни допустимо разстояние между тях .....м (не по-малко от 40 м), дължина .....м, широчина 4 м.
5.2. Коларски - разстояние между тях.....м (не по-малко от 40 м), дължина .....м, широчина ... м

6. Просеки за въжени линии: ..... бр.
допустимо разстояние между просеките: ..... м., дължина: ..... м., широчина: ..... м.

7. Направа на технологични просеки: .....бр.
допустимо разстояние между тях: .....м., дължина: .....м., широчина: ..... м.

8. Изграждане на нови временни складове: (бр., площ в ха)
Брой складове ..1..бр. Изграждането им ще става извън заливните зони на реките и пътното платно на горските пътища.

9. Мерки за опазване на оставащите на корен дървета, подраста, младиняка и почвата:
Дърветата, подлежащи на сеч, ще се повалят в посока, свободна от подраст, младиняк и стоящи дървета.

10. Начини за почистване на сечището: Сеч. площта разпръсната равномерно в/у здрава почва
Няма да се допуска оставяне на остатъци от сечта на разстояние по-малко от 20 м от краищата на пътното платно на пътищата от РПМ, на горските пътища, и на разстояние, не по-малко от 5 м от краищата на останалите автомобилни пътища, както и да не попадат във водните течения.

11. Други указания: Извозената на временните складове дървесина ще се окачествява, кубира, надписва и складира на лонгони без да се допира до стоящи дървета. Технологичната такава и дървата за огрев ще се подреждат на фигури. Зареждането с ГСМ ще става само на определените за целта места. Всички горивосмазочни и битови отпадъци ежедневно ще се събират, изнасят извън горските територии и изхвърлят на определените за това места. Ще се спазват изискванията на сертификат по FSC - NC FM/COC- 014931.

12. Всички операции по подготвителните и основните работи да се извършват съгласно изискванията на Правилника за здравословни и безопасни условия на труд в горите и правилата за противопожарна безопасност в горите. Обектите са оборудвани с противопожарни средства съгласно Наредба №8 от 11.05.2012 г.

ЗАПОЗНАТ с технологичния план: .....
/попълва се след издаването на позволителното за сеч/
Лицето по чл. 108, ал. 2 от ЗГ, на което е издадено позволително за сеч № ..... от ..... г.
.....
/ трите имена, подпис, дата /
№ и дата на удостоверението за упражняване на лесовъдска практика: .....

ЗАПОЗНАТ с технологичния план: .....
/попълва се след издаването на позволителното за сеч/
Лицето по чл. 108, ал. 2 от ЗГ, на което е издадено позволително за сеч № ..... от ..... г.
.....
/ трите имена, подпис, дата /
№ и дата на удостоверението за упражняване на лесовъдска практика: .....

GPSExplorer

Образец по чл.53, ал. 6 от НСГ

ИЗГОТВИЛ: /п/*
Иван Мутев - ст. лесничей
/име, фамилия/, подпис
дата: 30.6.2020 г. 10:11:23,
№ и дата на удостоверението за упражняване на лесовъдска практика: 4509 / 21.10.2011 г.

ОДОБРИЛ: /п/*
инж. Тодор Баров - гл. инженер,
/име, фамилия/, подпис
дата: 2.7.20..г.
№ и дата на удостоверението за упражняване на лесовъдска практика: 1502 / 23.2.2012 г.

ТЕХНОЛОГИЧЕН ПЛАН № ....

ЗА ДОБИВ НА ДЪРВЕСИНА от отдел: "653" подотдел: "д"

на ТП ДГС/ДЛС: Панагюрище */попълва се само за държавни гори/*

Община: Панагюрище; Землище: с. Елшица; имот с (кад.идентиф./КВС) № ..... */попълва се само за недържавни гори/*

I. Схема за добива на дървесина от насаждението

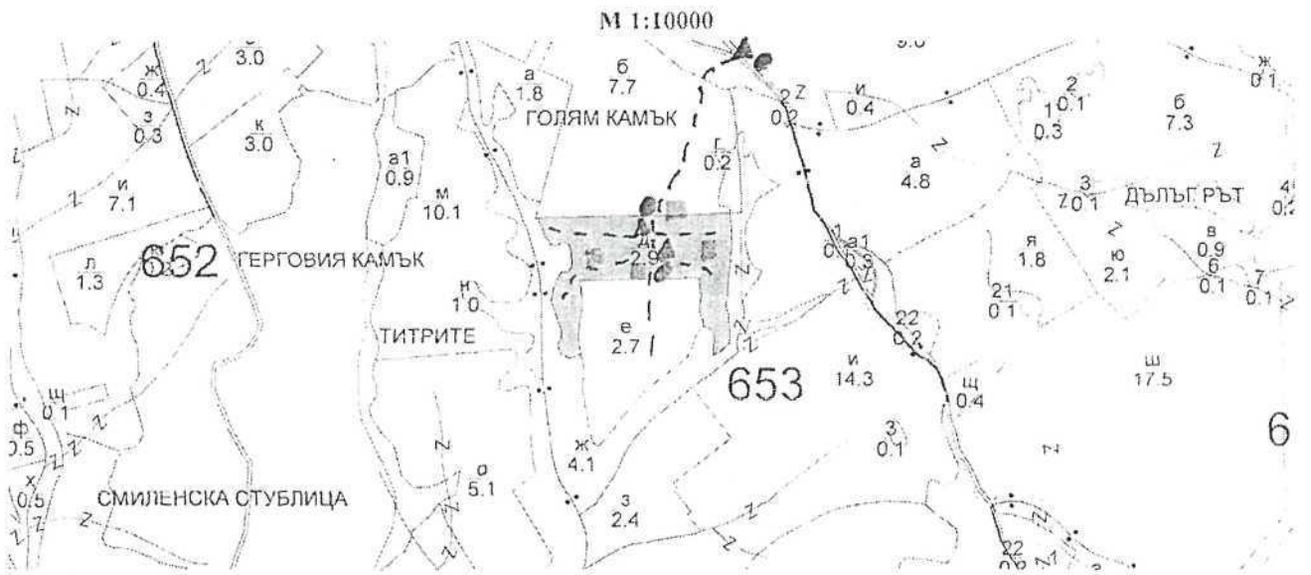

Легенда:

± ± ± ± проектирани коларски вр. извозни пътища

» » » » проектирани тракторни вр. извозни пътища

– – – – съществуващи извозни пътища

▲ ▲ ▲ временен склад Голям Камък

– – – – – – – съществуващ автомобилен път

xxxxxx трасе на въжена линия

^^^^^^ технологична просека

=+=+=+= проектиран автомобилен път

място за отпадъци

немаркирана част

насаждение

място за смяна на ГСМ

На схемата задължително се нанасят контурите на насаждението/имота, съществуващите и проектирани временни горски пътища, технологичните просеки, просеките за въжени линии, извозни пътища, временни складове както и връзката им със съществуващата автомобилна пътна мрежа

II. Характеристика на насаждението

1. Вид на сечта: пробирка / интензивност - 20 %;
Втори вид сеч: ..... / интензивност .....%;
2. Площ на подотдела: 2.9 ха. Размер на сечището: ...2.9..... ха;
3. Състав по план/програма: Черен бор - 10; 4. Действителен: Черен бор - 10;
5. Запас на 1 ха с клони: 497 куб.м/ха, без клони: 423 куб. м/ха;
6. Среден наклон на терена: 18 градуса;
7. Очакван добив от маркираната дървесина: 146 лежаща маса, куб.м;

дърв. вид / категория	Черен бор - култури					дърв. вид / категория	Черен бор - култури						
Едра	26					Дребна	11					Вър-шина	5
Средна	81					Дърва	28						

8. Наличие и характеристика на подраста преди сечта *(състав, възраст, средна височина, % на покритие)*
.....
.....
9. Средно извозно разстояние: .....200..... м.

10. Други характеристики на насаждението / подчертава се вярното/ вододайна зона, 200 м край язовир, горна граница на гората, скално-урвест терен с наклон над 30 °, гора около ц. на пр. взм., защитна ивица на ЖП линия, защитна ивица край река, 200 м около хижа, техн. пр. борба с ерозия, Натура 2000, защитени територии, семепроизводствено н-я, ловностоп. територия, курортна гора, зелена зона, извънселищен парк, местообитания 9110; 9130; 9170; 91W0; 91Z0; 91AA; 91E0; 91M0, скатбовища, надлесни дървета, сервитути, защитени видове, описани в доклада за гори с висока консервационна стойност, мъртва дървесина, биологично разнообразие и др.

ГВКС: 2 Значим ГТ формирал ландшафт от рейсиара и кедъра

III. Технологични указания

1. Дървесината в насаждението да се добива при спазване на технологичната схема по т. I

2. Сечта ще се извършва с БМТ.

Кастренето на отсечените стъбла ще се извършва /подчертава се вярното/ - в сечище/на временен склад

Разкройването ще се извършва /подчертава се вярното/ - в сечище/на временен склад

3. Извозът от сечището до временните складове ще се осъществява с /подчертава се вярното/ - животинска тяга трактор цели стъбла / дълги секции / къси секции / сортименти / с влачене по терена / изцяло натоварени.

Ще се използват техники и технологии, които да не нарушават земната повърхност.

Пресичането на водни течения ще става перпендикулярно, като се изградят помощни съоражения (мостове, проходи и скари) / няма де се пресичат водни течения. /подчертава се вярното/

4. Проектирани нови горски автомобилни пътища съгласно Наредба 5 за строителството в горските територии без промяна на предназначението им: дължина .....м., широчина .....м.

5. Изграждане и ремонт на временни извозни горски пътища:

5.1. Тракторни - допустимо разстояние между тях: .....м (не по-малко от 40 м), дължина .....м, широчина 4 м.

5.2. Коларски - разстояние между тях: .....м (не по-малко от 40 м), дължина .... м, широчина .. м

6. Просеки за въжени линии: ..... бр.

допустимо разстояние между просеките: ..... м., дължина: ..... м., широчина: ..... м.

7. Направа на технологични просеки: .....бр.

допустимо разстояние между тях: .....м., дължина: .....м., широчина: ..... м.

8. Изграждане на нови временни складове: (бр., площ в ха)

Брой складове 3 бр. Изграждането им ще става извън заливните зони на реките и пътното платно на горските пътища.

9. Мерки за опазване на оставащите на корен дървета, подраста, младиняка и почвата:

Дърветата, подлежащи на сеч, ще се повалят в посока, свободна от подраст, младиняк и стоящи дървета.

10. Начини за почистване на сечището: Сортиментно разкрояване в гъсти подраст

Няма да се допуска оставяне на остатъци от сечта на разстояние по-малко от 20 м от краищата на пътното платно на пътищата от РПМ, на горските пътища, и на разстояние, не по-малко от 5 м от краищата на останалите автомобилни пътища, както и да не попадат във водните течения.

11. Други указания: Извозената на временните складове дървесина ще се окачествява, кубира, надписва и складира на лонгони без да се допира до стоящи дървета. Технологичната такава и дървата за огрев ще се подреждат на фигури. Зареждането с ГСМ ще става само на определените за целта места. Всички горивосмазочни и битови отпадъци ежедневно ще се събират, изнасят извън горските територии и изхвърлят на определените за това места. Ще се спазват изискванията на сертификат по FSC - NC FM/COC- 014931.

12. Всички операции по подготвителните и основните работи да се извършват съгласно изискванията на Правилника за здравословни и безопасни условия на труд в горите и правилата за противопожарна безопасност в горите. Обектите са оборудвани с противопожарни средства съгласно Наредба №8 от 11.05.2012 г.

ЗАПОЗНАТ с технологичния план: .....

/попълва се след издаването на позволителното за сеч/

Лицето по чл. 108, ал. 2 от ЗГ, на което е издадено позволително за сеч № ..... от ..... г.

.....

/ трите имена, подпис, дата /

№ и дата на удостоверението за упражняване на лесовъдска практика: .....

ЗАПОЗНАТ с технологичния план: .....

/попълва се след издаването на позволителното за сеч/

Лицето по чл. 108, ал. 2 от ЗГ, на което е издадено позволително за сеч № ..... от ..... г.

.....

/ трите имена, подпис, дата /

№ и дата на удостоверението за упражняване на лесовъдска практика: .....

/п/*

инж. Петър Ненов - лесничей,
дата: 16.8.2020 г. 08:52:12,
№ и дата на удостоверението за упражняване на лесовъдска практика: 10663 / 24.7.2014 г.

/п/*

инж. Петър Ненов - лесничей,
дата: .....
№ и дата на удостоверението за упражняване на лесовъдска практика 12934 / 26.6.2017 г.

ТЕХНОЛОГИЧЕН ПЛАН № 4

ЗА ДОБИВ НА ДЪРВЕСИНА от отдел: "642" подотдел: "б1"

на ТП ДГС/ДЛС: Панагюрище *(попълва се само за държавни гори)*

Община: Панагюрище; Землище: с. Елшица; имот с (кад.идентиф./КВС) № ..... */попълва се само за недържавни гори/*

I. Схема за добива на дървесина от насаждението

М 1:10000

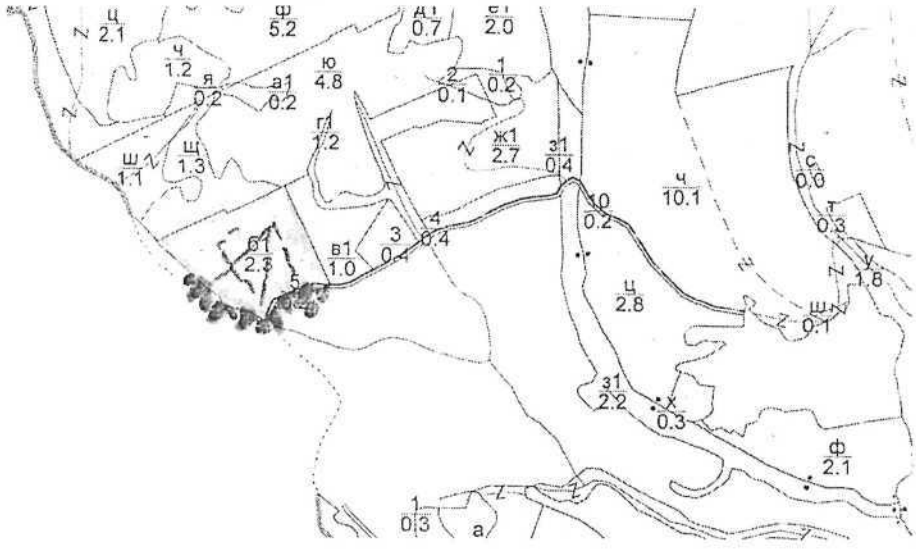

Легенда:

± ± ± ± проектирани коларски вр. извозни пътища

»»»» проектирани тракторни вр. извозни пътища

съществуващи извозни пътища

временен склад банкосъ

======= съществуващ автомобилен път

xxxxxx трасе на въжена линия

^^^^^^ технологична просека

=+=+=+= проектиран автомобилен път

място за отпадъци

немаркирана част

насаждение

място за смяна на ГСМ

На схемата задължително се нанасят контурите на насаждението/имота, съществуващите и проектирани времени горски пътища, технологичните просеки, просеките за въжени линии, извозни пътища, временни складове както и връзката им със съществуващата автомобилна пътна мрежа

II. Характеристика на насаждението

1. Вид на сечта: пробирка / интензивност - 10 %;
Втори вид сеч: ..... / интензивност .....%;
2. Площ на подотдела: 2.3 ха. Размер на сечището: ..... ха;
3. Състав по план/програма: Черен бор - 7, Бял бор - 2, Зимен дъб - 1, Акация - 0, Цер - 0, Мъждрян - 0, Зимен дъб - 10;
4. Действителен: Черен бор - 7, Бял бор - 2, Зимен дъб - 1
5. Запас на 1 ха с клони: 317 куб.м/ха, без клони: 264 куб. м/ха;
6. Среден наклон на терена: 12 градуса;
7. Очакван добив от маркираната дървесина: 91 лежаща маса, куб.м;

дърв. вид / категория	Бял бор - култури	Черен бор - култури				дърв. вид / категория	Бял бор - култури	Черен бор - култури					
Едра		1				Дребна	3	10				Вършина	3
Средна	12	37				Дърва	8	20					

8. Наличие и характеристика на подраста преди сечта *(състав, възраст, средна височина, % на покритие)*
Светлолистна смес от 0.50 до 2 м, Зимен дъб от 0.50 до 1.80 м, 30 %
.....

9. Средно извозно разстояние: ..... 450 ..... м.

GIS Explorer

...горски територии с ...ално-урвест терен с наклон над 30 %, ...ерозия, защитени местности по ЗЗТ и ЗЗ..., защитена ивица край река, 200 м около кина, техн. пр. борба с ерозия, Натура 2000 защитени територии, семепроизводствено н-я, ловностоп. територия, курортна гора, зелена зона, изъиселищен парк, местообитания 9110; 9130; 9170; 91W0; 91Z0; 91AA; 91E0; 91M0, светбовища, надлесни дървета, сервитути, защитени видове, описани в доклада за гори с висока консервационна стойност, мъртва дървесина, биологично разнообразие и др.

ГВКС: .....

III. Технологични указания

1. Дървесината в насаждението да се добива при спазване на технологичната схема по т. I

2. Сечта ще се извършва с БМТ.

Кастренето на отсечените стъбла ще се извършва /подчертава се вярното/ - в сечище/на временен склад

Разкройването ще се извършва /подчертава се вярното/ - в сечище/на временен склад

3. Извозът от сечището до временните складове ще се осъществява с /подчертава се вярното/ - животинска тяга

трактор цели стъбла / дълги секции / къси секции / сортименти / с влачене по терена / изцяло натоварени.

Ще се използват техники и технологии, които да не нарушават земната повърхност.

Пресичането на водни течения ще става перпендикулярно, като се изградят помощни съоражения (мостове, проходи и скари) / няма де се пресичат водни течения. /подчертава се вярното/

4. Проектирани нови горски автомобилни пътища съгласно Наредба 5 за строителството в горските територии без промяна на предназначението им: дължина .....м., широчина .....м.

5. Изграждане и ремонт на временни извозни горски пътища:

5.1. Тракторни допустимо разстояние между тях .....м (не по-малко от 40 м), дължина .....м, широчина 4 м.

5.2. Коларски - разстояние между тях.....м (не по-малко от 40 м), дължина .....м, широчина ... м

6. Просеки за въжени линии: ..... бр.

допустимо разстояние между просеките: ..... м., дължина: ..... м., широчина: ..... м.

7. Направа на технологични просеки: .....бр.

допустимо разстояние между тях: ..... м., дължина: ..... м., широчина: ..... м.

8. Изграждане на нови временни складове: (бр., площ в ха)

Брой складове ...бр. Изграждането им ще става извън заливните зони на реките и пътното платно на горските пътища.

9. Мерки за опазване на оставащите на корен дървета, подраста, младинляк и почвата:

Дърветата, подлежащи на сеч, ще се повалят в посока, свободна от подраст, младиняк и стоящи дървета.

10. Начини за почистване на сечището: Равномерно разхвърляне на вършината по-цялата площ на сечището

Няма да се допуска оставяне на остатъци от сечта на разстояние по-малко от 20 м от краищата на пътното платно на пътищата от РПМ, на горските пътища, и на разстояние, не по-малко от 5 м от краищата на останалите автомобилни пътища, както и да не попадат във водните течения.

11. Други указания: Извозената на временните складове дървесина ще се окачествява, кубира, надписва и складира на лонгони без да се допира до стоящи дървета. Технологичната такава и дървата за огрев ще се подреждат на фигури. Зареждането с ГСМ ще става само на определените за целта места. Всички горивосмазочни и битови отпадъци ежедневно ще се събират, изнасят извън горските територии и изхвърлят на определените за това места. Ще се сп... ат изискванията на сертификат по FSC - NC FM/COC- 014931.

12. Всички операции по подготвителните и основните работи да се извършват съгласно изискванията на Правилника за здравословни и безопасни условия на труд в горите и правилата за противопожарна безопасност в горите. Обектите са оборудвани с противопожарни средства съгласно Наредба №8 от 11.05.2012 г.

ЗАПОЗНАТ с технологичния план: .....

/попълва се след издаването на позволителното за сеч/

Лицето по чл. 108, ал. 2 от ЗГ, на което е издадено позволително за сеч № ..... от ..... г.

.....

/ трите имена, подпис, дата /

№ и дата на удостоверението за упражняване на лесовъдска практика: .....

ЗАПОЗНАТ с технологичния план: .....

/попълва се след издаването на позволителното за сеч/

Лицето по чл. 108, ал. 2 от ЗГ, на което е издадено позволително за сеч № ..... от ..... г.

.....

/ трите имена, подпис, дата /

№ и дата на удостоверението за упражняване на лесовъдска практика: .....

Образец чл.53, ал. 6 от НСГ

ИЗГОТВИЛ: /п/*
Константин Шотлеков - гор. стражар
/име, фамилия/, подпис: ....
дата: 09.2020 г. 09:34:37,
№ и дата на удостоверението за упражняване на лесовъдска практика: 10663 / 24.7.2014 г.

ОДОБРИЛ: /п/*
инж. Петър Пенев - лесничей
/име, фамилия/, подпис: .....
дата: 26.10.2020 г.
№ и дата на удостоверението за упражняване на лесовъдска практика: 12934 / 26.6.2017 г.

ТЕХНОЛОГИЧЕН ПЛАН № 1

ЗА ДОБИВ НА ДЪРВЕСИНА от отдел: "642" подотдел: "к"

на **ТП ДГС/ДЛС: Панагюрище** */попълва се само за държавни гори/*

Община: **Панагюрище**; Землище: **с. Елшица**; имот с (кад.идентиф./КВС) № ..... */попълва се само за недържавни гори/*

I. Схема за добива на дървесина от насаждението

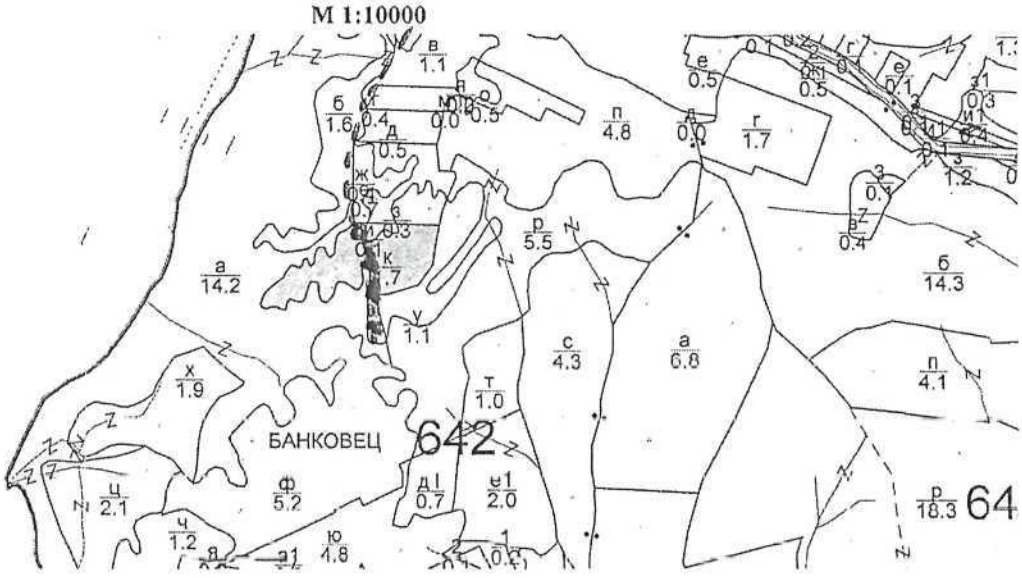

Легенда:

± ± ± ± проектирани коларски вр. извозни пътища
»-»-»-» проектирани тракторни вр. извозни пътища
-·-·- съществуващи извозни пътища
временен склад Сечина поляна
======= съществуващ автомобилен път
xxxxxx трасе на въжена линия
^^^^^^ технологична просека
=+=+=+= проектиран автомобилен път
място за отпадъци
насаждение
немаркирана част
място за смяна на ГСМ

На схемата задължително се нанасят контурите на насаждението/имота, съществуващите и проектирани временни горски пътища, технологичните просеки, просеките за въжени линии, извозни пътища, временни складове както и връзката им със съществуващата автомобилна пътна мрежа

II. Характеристика на насаждението

1. **Вид на сечта: пробирка** / интензивност - **10 %;**
Втори вид сеч: ..... / интензивност .....%;
2. **Площ на подотдела: 1.7** ха. Размер на сечището: ..1.7..... ха;
3. **Състав по план/програма:** Бял бор - 6, Черен бор - 3, Зимен дъб - 1, Клен - 0, Цер - 0, Акация - 0, Мъждрян - 10, Клен - 0, Зимен дъб - 0; 4. **Действителен:** Бял бор - 9, Зимен дъб - 1
5. **Запас на 1 ха с клони:** 276 куб.м/ха, без клони: 230 куб. м/ха;
6. **Среден наклон на терена:** 16 градуса;
7. **Очакван добив от маркираната дървесина:** 42 лежаща маса, куб.м;

дърв. вид / категория	Черен бор - култури					дърв. вид / категория	Черен бор - култури						
Едра	1					Дребна	5					Вършина	1
Средна	21					Дърва	15						

8. **Наличие и характеристика на подраста преди сечта** *(състав, възраст, средна височина, % на покритие)*
Мъждрян от 0.50 до 2 м.....
.....

9. **Средно извозно разстояние:** ..150..... м.

Explore

10. Други характеристики на насаждението /подчертава се вярното/ ВОДОДАЙНА ЗОНА, 200 м край язовир, горна граница на гората, скално-урвест терен с наклон над 30 ^{0}, гора около ц. на пр. зам., защитна ивица на ЖП линия, защитна ивица край река, 200 м около хижа, техн. пр. борба с ерозия, Натура 2000, защитени територии, семепроизводствено н-я, ловностоп. територия, курортна гора, зелена зона, извънселищен парк, местообитания 9110; 9130; 9170; 91W0; 91Z0; 91AA; 91E0; 91M0, сватбовища, надлесни дървета, сервитути, защитени видове, описани в доклада за гори с висока консервационна стойност, мъртва дървесина, биологично разнообразие и др.

ГВКС: ВКС- 2.1 4.1

III. Технологични указания

1. Дървесината в насаждението да се добива при спазване на технологичната схема по т. I

2. Сечта ще се извършва с БМТ.

Кастренето на отсечените стъбла ще се извършва /подчертава се вярното/ - в сечище/на временен склад

Разкройването ще се извършва /подчертава се вярното/ - в сечище/на временен склад

3. Извозът от сечището до временните складове ще се осъществява с /подчертава се вярното/ - животинска тяга

трактор цели стъбла / дълги секции / къси секции / сортименти / с влачене по терена / изцяло натоварени.

Ще се използват техники и технологии, които да не нарушават земната повърхност.

Пресичането на водни течения ще става перпендикулярно, като се изградят помощни съоражения (мостове, проходи и скари) / няма де се пресичат водни течения. /подчертава се вярното/

4. Проектирани нови горски автомобилни пътища съгласно Наредба 5 за строителството в горските територии без промяна на предназначението им: дължина .....м., широчина .....м.

5. Изграждане и ремонт на временни извозни горски пътища:

5.1. Тракторни допустимо разстояние между тях .....м (не по-малко от 40 м), дължина .....м, широчина 4 м.

5.2. Коларски - разстояние между тях.....м (не по-малко от 40 м), дължина .....м, широчина ... м

6. Просеки за въжени линии: ..... бр.

допустимо разстояние между просеките: ..... м., дължина: ..... м., широчина: ..... м.

7. Направа на технологични просеки: .....бр.

допустимо разстояние между тях: .....м., дължина: .....м., широчина: ..... м.

8. Изграждане на нови временни складове: (бр., площ в ха)

Брой складове 4...бр. Изграждането им ще става извън заливните зони на реките и пътното платно на горските пътища.

9. Мерки за опазване на оставащите на корен дървета, подраста, младиняка и почвата:

Дърветата, подлежащи на сеч, ще се повалят в посока, свободна от подраст, младиняк и стоящи дървета.

10. Начини за почистване на сечището: Разполагане разхвърляне на вършината по-цялата площ

Няма да се допуска оставяне на остатъци от сечта на разстояние по-малко от 20 м от краищата на пътното платно на пътищата от РПМ, на горските пътища, и на разстояние, не по-малко от 5 м от краищата на останалите автомобилни пътища, както и да не попадат във водните течения.

11. Други указания: Извозената на временните складове дървесина ще се окачествява, кубира, надписва и складира на лонгони без да се допира до стоящи дървета. Технологичната такава и дървата за огрев ще се подреждат на фигури. Зареждането с ГСМ ще става само на определените за целта места. Всички горивосмазочни и битови отпадъци ежедневно ще се събират, изнасят извън горските територии и изхвърлят на определените за това места. Ще се спазват изискванията на сертификат по FSC - NC FM/COC- 014931.

12. Всички операции по подготвителните и основните работи да се извършват съгласно изискванията на Правилника за здравословни и безопасни условия на труд в горите и правилата за противопожарна безопасност в горите. Обектите са оборудвани с противопожарни средства съгласно Наредба №8 от 11.05.2012 г.

ЗАПОЗНАТ с технологичния план: .....

/попълва се след издаването на позволителното за сеч/

Лицето по чл. 108, ал. 2 от ЗГ, на което е издадено позволително за сеч № ..... от ..... г.

.....

/ трите имена, подпис, дата /

№ и дата на удостоверението за упражняване на лесовъдска практика: .....

ЗАПОЗНАТ с технологичния план: .....

/попълва се след издаването на позволителното за сеч/

Лицето по чл. 108, ал. 2 от ЗГ, на което е издадено позволително за сеч № ..... от ..... г.

.....

/ трите имена, подпис, дата /

№ и дата на удостоверението за упражняване на лесовъдска практика: .....

GIS Explorer

Образец по чл.53, ал. 6 от НСГ

ИЗГОТВИЛ: /п/*
Константин Шотлеков - гор. стражар
/име, фамилия/, подпис: ....
дата: **9.9.2020 г. 09:28:14,**
№ и дата на удостоверението за упражняване на лесовъдска практика: **10663 / 24.7.2014 г.**

ОДОБРИЛ: /п/*
инж. Петър Пенев - лесничей,
/име, фамилия/, подпис: ....
дата: 26.10.2020 г.
№ и дата на удостоверението за упражняване на лесовъдска практика: **12934 / 26.6.2017 г.**

ТЕХНОЛОГИЧЕН ПЛАН № 4.

ЗА ДОБИВ НА ДЪРВЕСИНА от отдел: **"642"** подотдел: **"у"**

на **ТП ДГС/ДЛС: Панагюрище** */попълва се само за държавни гори/*

Община: **Панагюрище**; Землище: **с. Елшица**; имот с (кад.идентиф./КВС) № ..... */попълва се само за недържавни гори/*

I. Схема за добива на дървесина от насаждението

М 1:10000

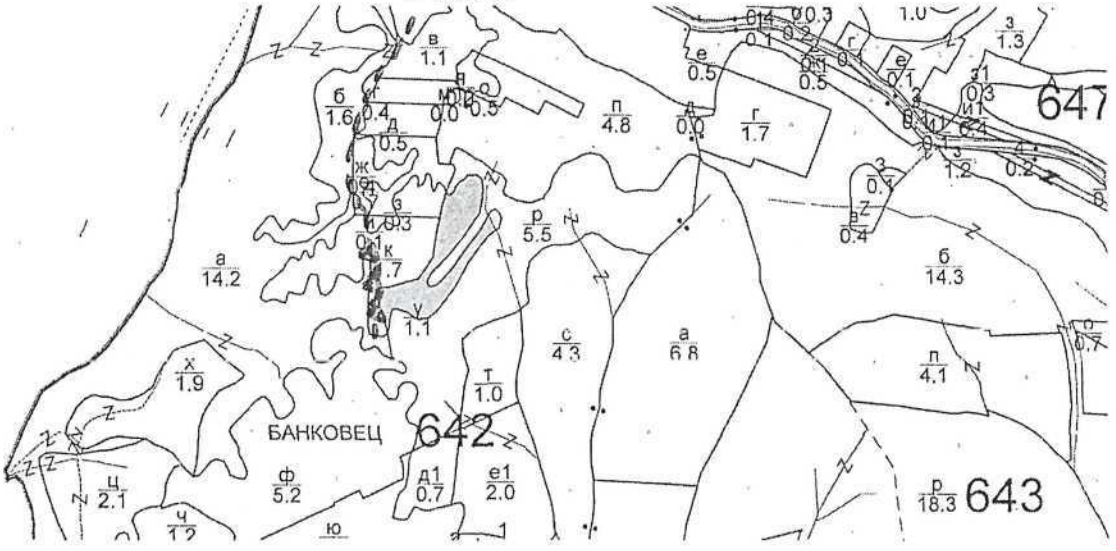

Легенда:

± ± ± ± проектирани коларски вр. извозни пътища
проектирани тракторни вр. извозни пътища
съществуващи извозни пътища
временен склад сезонен полигон
======= съществуващ автомобилен път
xxxxxx трасе на въжена линия
^^^^^^ технологична просека
=+=+=+= проектиран автомобилен път
място за отпадъци
насаждение
немаркирана част
място за смяна на ГСМ

На схемата задължително се нанасят контурите на насаждението/имота, съществуващите и проектирани временни горски пътища, технологичните просеки, просеките за въжени линии, извозни пътища, временни складове както и връзката им със съществуващата автомобилна пътна мрежа

II. Характеристика на насаждението

1. Вид на сечта: пробирка / интензивност - **10 %;**
Втори вид сеч: ..... / интензивност .....%;

2. Площ на подотдела: 1.1 ха. Размер на сечището: ..... ха;

3. Състав по план/програма: Черен бор - 10, Зимен дъб - 0, Бял бор - 0, Цер - 0, Клен - 0, Мъждрян - 10; **4. Действителен:** Черен бор - 10

5. Запас на 1 ха с клони: 400 куб.м/ха, без клони: **336** куб. м/ха;

6. Среден наклон на терена: 12 градуса;

7. Очакван добив от маркираната дървесина: 49 лежаща маса, куб.м;

дърв. вид / категория	Черен бор - култури					дърв. вид / категория	Черен бор - култури						
Едра						Дребна	4					Вър-шина	1
Средна	20					Дърва	25						

8. Наличие и характеристика на подраста преди сечта *(състав, възраст, средна височина, % на покритие)*
Мъждрян 05 0.50 до 2 м

9. Средно извозно разстояние: 450 м.

10. Други характеристики на насаждението /подчертава се вярното/ **ВОДОДАЙНА ЗОНА**, 200 м край язовир, горна граница на гората, скално-урвест терен с наклон над 30 °, гора около ц. на пр. зам., защитна ивица на ЖП линия, защитна ивица край река, 200 м около хижа, техн. пр. борба с ерозия, Натура 2000, защитени територии, семепроизводствено н-я, ловностоп. територия, курортна гора, зелена зона, извънселищен парк, местообитания 9110; 9130; 9170; 91W0; 91Z0; 91AA; 91E0; 91M0, сватбовища, надлесни дървета, сервитути, защитени видове, описани в доклада за гори с висока консервационна стойност, мъртва дървесина, биологично разнообразие и др.

ГВКС: BKC-2.1.4.1

III. Технологични указания

1. Дървесината в насаждението да се добива при спазване на технологичната схема по т. I
2. Сечта ще се извършва с БМТ.

Кастренето на отсечените стъбла ще се извършва /подчертава се вярното/ - в сечище/на временен склад
Разкройването ще се извършва /подчертава се вярното/ - в сечище/на временен склад

3. Извозът от сечището до временните складове ще се осъществява с /подчертава се вярното/ - животинска тяга трактор цели стъбла / дълги секции / къси секции / сортименти / с влачене по терена / изцяло натоварени.

Ще се използват техники и технологии, които да не нарушават земната повърхност.
Пресичането на водни течения ще става перпендикулярно, като се изградят помощни съоражения (мостове, проходи и скари) / няма де се пресичат водни течения. /подчертава се вярното/

4. Проектирани нови горски автомобилни пътища съгласно Наредба 5 за строителството в горските територии без промяна на предназначението им: дължина .....м., широчина .....м.
5. Изграждане и ремонт на временни извозни горски пътища:
5.1. Тракторни допустимо разстояние между тях .....м (не по-малко от 40 м), дължина .....м, широчина 4 м.
5.2. Коларски - разстояние между тях.....м (не по-малко от 40 м), дължина .....м, широчина ... м
6. Просеки за въжени линии: ..... бр.
допустимо разстояние между просеките: ..... м., дължина: ..... м., широчина: ..... м.
7. Направа на технологични просеки: .....бр.
допустимо разстояние между тях: .....м., дължина: .....м., широчина: ..... м.
8. Изграждане на нови временни складове: (бр., площ в ха)
Брой складове 3...бр. Изграждането им ще става извън заливните зони на реките и пътното платно на горските пътища.
9. Мерки за опазване на оставащите на корен дървета, подраста, младиняка и почвата:
Дърветата, подлежащи на сеч, ще се повалят в посока, свободна от подраст, младиняк и стоящи дървета.
10. Начини за почистване на сечището: .....
Няма да се допуска оставяне на остатъци от сечта на разстояние по-малко от 20 м от краищата на пътното платно на пътищата от РПМ, на горските пътища, и на разстояние, не по-малко от 5 м от краищата на останалите автомобилни пътища, както и да не попадат във водните течения.
11. Други указания: Извозената на временните складове дървесина ще се окачествява, кубира, надписва и складира на лонгони без да се допира до стоящи дървета. Технологичната такава и дървата за огрев ще се подреждат на фигури. Зареждането с ГСМ ще става само на определените за целта места. Всички горивосмазочни и битови отпадъци ежедневно ще се събират, изнасят извън горските територии и изхвърлят на определените за това места. Ще се спазват изискванията на сертификат по FSC - NC- БМ/COC- 014931.

12. Всички операции по подготвителните и основните работи да се извършват съгласно изискванията на Правилника за здравословни и безопасни условия на труд в горите и правилата за противопожарна безопасност в горите. Обектите са оборудвани с противопожарни средства съгласно Наредба №8 от 11.05.2012 г.

ЗАПОЗНАТ с технологичния план: .....
/попълва се след издаването на позволителното за сеч/
Лицето по чл. 108, ал. 2 от ЗГ, на което е издадено позволително за сеч № ..... от ..... г.
.....
/ трите имена, подпис, дата /
№ и дата на удостоверението за упражняване на лесовъдска практика: .....

ЗАПОЗНАТ с технологичния план: .....
/попълва се след издаването на позволителното за сеч/
Лицето по чл. 108, ал. 2 от ЗГ, на което е издадено позволително за сеч № ..... от ..... г.
.....
/ трите имена, подпис, дата /
№ и дата на удостоверението за упражняване на лесовъдска практика: .....

Explorer

/п/*

Кочеринов Костенков - гор. [illegible]

дата: 15.8.2020 г. 09:08:37,

№ и дата на удостоверението за упражняване на лесовъдска практика: 10663 / 24.7.2014 г.

/п/*

инж. Петър Пенев - лесничей,

/име, фамилия/, подпис: .....

дата: .....;

№ и дата на удостоверението за упражняване на лесовъдска практика: 12934 / 26.6.2017 г.

ТЕХНОЛОГИЧЕН ПЛАН № 1.

ЗА ДОБИВ НА ДЪРВЕСИНА от отдел: "642" подотдел: "ч"

на ТП ДГС/ДЛС: Панагюрище */попълва се само за държавни гори/*

Община: Панагюрище; Землище: с. Елшица; имот с (кад.идентиф./КВС) № ..... */попълва се само за недържавни гори/*

I. Схема за добива на дървесина от насаждението

М 1:10000

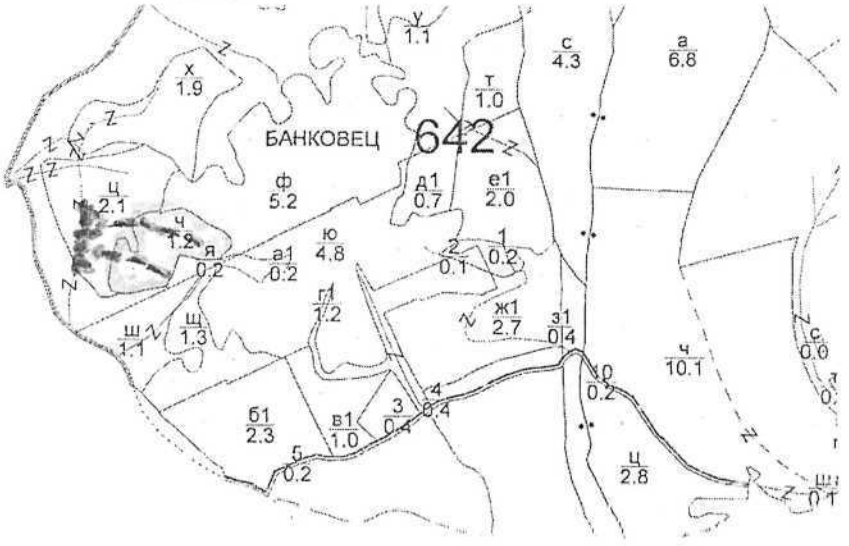

Легенда:

1 1 1 1 проектирани коларски вр. извозни пътища

»-»-»-» проектирани тракторни вр. извозни пътища

съществуващи извозни пътища

временен склад Банковец

======= съществуващ автомобилен път

xxxxxx трасе на въжена линия

^^^^^^ технологична просека

=+=+=+= проектиран автомобилен път

място за отпадъци

немаркирана част

насаждение

място за смяна на ГСМ

На схемата задължително се нанасят контурите на насаждението/имота, съществуващите и проектирани временни горски пътища, технологичните просеки, просеките за въжени линии, извозни пътища, временни складове както и връзката им със съществуващата автомобилна пътна мрежа

II. Характеристика на насаждението

1. Вид на сечта: пробирка / интензивност - 10 %;

Втори вид сеч: ..... / интензивност .....%;

2. Площ на подотдела: 1.2 ха. Размер на сечището: ..1.2..... ха;

3. Състав по план/програма: Черен бор - 5, Бял бор - 3, Зимен дъб - 2, Акация - 0, Мъждрян - 0, Благун - 0, Цер - 0;

4. Действителен: Черен бор - 8, Зимен дъб - 2

5. Запас на 1 ха с клони: 258 куб.м/ха, без клони: 218 куб. м/ха;

6. Среден наклон на терена: 12 градуса;

7. Очакван добив от маркираната дървесина: 34 лежаща маса, куб.м;

дърв. вид / категория	Черен бор - култури					дърв. вид / категория	Черен бор - култури						
Едра						Дребна	3					Вършина	1
Средна	14					Дърва	17						

8. Наличие и характеристика на подраста преди сечта *(състав, възраст, средна височина, % на покритие)*

Мъждрян от 0.5 м до 1.2 м

.....

9. Средно извозно разстояние: ..250..... м.

GisExplorer

10. Други характеристики на насаждението – съчетаване с водност, в крайбрежна зона, 200 м от брега, близо до граница на гората, скално-урвест терен с наклон над 30 °, гора около д. на пр. зам., защитна ивица на ЖП линия, защитна ивица край река, 200 м около хижа, техн. пр. борба с ерозия, Натура 2000, защитени територии, семепроизводствено н-я, ловностоп. територия, курортна гора, зелена зона, извънселищен парк, местообитания 9110; 9130; 9170; 91W0; 91Z0; 91AA; 91E0; 91M0, сватбовища, надлесни дървета, сервитути, защитени видове, описани в доклада за гори с висока консервационна стойност, мъртва дървесина, биологично разнообразие и др.

ГВКС: ВКС 1, ВКС 2

III. Технологични указания

1. Дървесината в насаждението да се добива при спазване на технологичната схема по т. I

2. Сечта ще се извършва с БМТ.

Кастренето на отсечените стъбла ще се извършва /подчертава се вярното/ - в сечище/на временен склад

Разкройването ще се извършва /подчертава се вярното/ - в сечище/на временен склад

3. Извозът от сечището до временните складове ще се осъществява с /подчертава се вярното/ - животинска тяга трактор цели стъбла / дълги секции / къси секции / сортименти / с влачене по терена / изцяло натоварени.

Ще се използват техники и технологии, които да не нарушават земната повърхност.

Пресичането на водни течения ще става перпендикулярно, като се изградят помощни съоражения (мостове, проходи и скари) / няма де се пресичат водни течения. /подчертава се вярното/

4. Проектирани нови горски автомобилни пътища съгласно Наредба 5 за строителството в горските територии без промяна на предназначението им: дължина .....м., широчина .....м.

5. Изграждане и ремонт на временни извозни горски пътища:

5.1. Тракторни - допустимо разстояние между тях .....м (не по-малко от 40 м), дължина .....м, широчина 4 м.

5.2. Коларски - разстояние между тях.....м (не по-малко от 40 м), дължина .....м, широчина ... м

6. Просеки за въжени линии: ..... бр.

допустимо разстояние между просеките: ..... м., дължина: ..... м., широчина: ..... м.

7. Направа на технологични просеки: .....бр.

допустимо разстояние между тях: .....м., дължина: .....м., широчина: ..... м.

8. Изграждане на нови временни складове: (бр., площ в ха)

Брой складове 3 бр. Изграждането им ще става извън заливните зони на реките и пътното платно на горските пътища.

9. Мерки за опазване на оставащите на корен дървета, подраста, младиняка и почвата:

Дърветата, подлежащи на сеч, ще се повалят в посока, свободна от подраст, младиняк и стоящи дървета.

10. Начини за почистване на сечището: Разхвърляне разхвърляне на биомасата от сечищата

Няма да се допуска оставяне на остатъци от сечта на разстояние по-малко от 20 м от краищата на пътното платно на пътищата от РПМ, на горските пътища, и на разстояние, не по-малко от 5 м от краищата на останалите автомобилни пътища, както и да не попадат във водните течения.

11. Други указания: Извозената на временните складове дървесина ще се окачествява, кубира, надписва и складира на лонгони без да се допира до стоящи дървета. Технологичната такава и дървата за огрев ще се подреждат на фигури. Зареждането с ГСМ ще става само на определените за целта места. Всички горивосмазочни и битови отпадъци ежедневно ще се събират, изнасят извън горските територии и изхвърлят на определените за това места. Ще се спазват изискванията на сертификат по FSC - NC FM/COC- 014931.

12. Всички операции по подготвителните и основните работи да се извършват съгласно изискванията на Правилника за здравословни и безопасни условия на труд в горите и правилата за противопожарна безопасност в горите. Обектите са оборудвани с противопожарни средства съгласно Наредба №8 от 11.05.2012 г.

ЗАПОЗНАТ с технологичния план: .....

/попълва се след издаването на позволителното за сеч/

Лицето по чл. 108, ал. 2 от ЗГ, на което е издадено позволително за сеч № ..... от ..... г.

.....

/ трите имена, подпис, дата /

№ и дата на удостоверението за упражняване на лесовъдска практика: .....

ЗАПОЗНАТ с технологичния план: .....

/попълва се след издаването на позволителното за сеч/

Лицето по чл. 108, ал. 2 от ЗГ, на което е издадено позволително за сеч № ..... от ..... г.

.....

/ трите имена, подпис, дата /

№ и дата на удостоверението за упражняване на лесовъдска практика: .....

* Налице е положен подпис, като същият е заличен съгласно Общия регламент за защита на личните данни (Регламент (ЕС) 2016/679)