Изготвил: Георги Кравчимов

Образец по чл. 53, ал. 5 от НС

Одобрил: инж. Александр Клименов

имe, фамилия,/ подпис: .....

дата: 20.09.20 г.,

№ и дата на удостоверението за упражняване на лесовъдска практика: 15-10036/22.11.2013

имe, фамилия,/ подпис: .....

дата: 24.03.21 г.,

№ и дата на удостоверението за упражняване на лесовъдска практика: 2504/23.02.12

ТЕХНОЛОГИЧЕН ПЛАН № 1

За добив на дървесина от отдел 124 подотдел Г

На ТП ДГС/ДЛС Широка поляна /попълва се само за държавни гори/

Община Батак; Землище Батак

Имот с (кадастрален идентификатор/КВС) №....., /попълва се само за недържавни гори/

I. Схема за добива на дървесина от насаждението

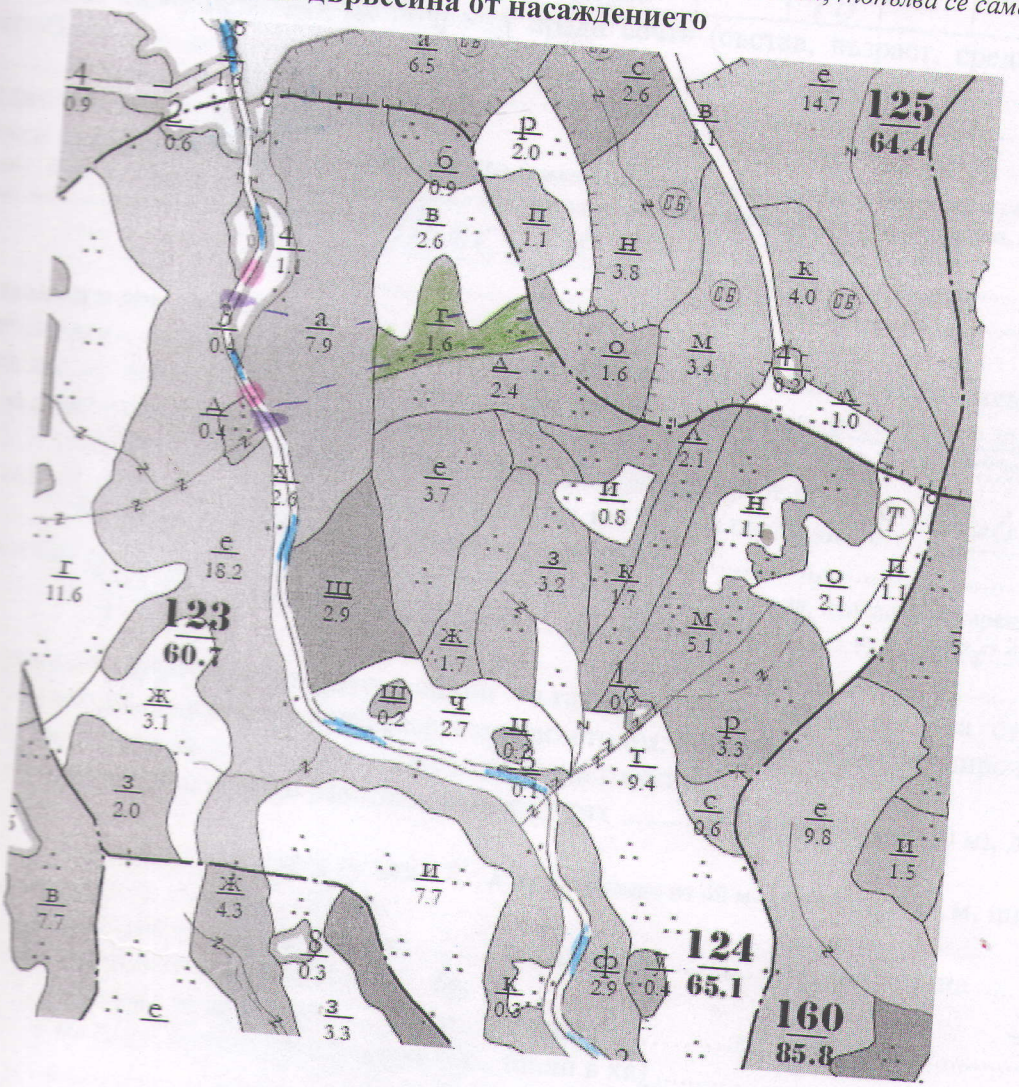

Легенда:

- проектирани коларски вр. извозни пътища
- съществуващи извозни пътища
- съществуващ автомобилен път
- технологична просека
- .....
- проектирани тракторни вр. извозни пътища
- временен склад
- трасе на въжена линия
- проектиран автомобилен път
- место за отпадъчна на ГСМ

На схемата задължително се нанасят контурите на насаждението/имота, съществуващите и проектирани временни горски пътища, технологичните просеки, просеките за въжени линии, извозни пътища, временни складове както и мрежата им със съществуващата автомобилна пътна мрежа.

I. Характеристика на насаждението

Вид на сечта ..... Прорежданe

Вид сеч ..... / интензивност ..15..%

Площ на подотдела ..1,6..... ха Размер на сечището..... 1,6 ..... ха / интензивност .....%

Състав по план/програма..ББ 8 ..... см 2 ....., действителен.....

Запас на 1 ха: с клони.....360.....куб.м/ха , без клони .....куб. м/ха.

Среден наклон на терена ..22°.....градуса.

Очакван добив от маркираната дървесина .....~~59~~ 36 .....лежаща маса, куб.м.

дърв. вид / категория	см	ББ	см отпад			дърв. вид / категория	см	ББ	ББ отпад			
едра		6				дребна		2	15			
средна	2	16	8			дърва		10				вър-шина ББ 1 / см 8

Наличие и характеристика на подраста преди сечта (състав, възраст, средна височина, % на покритие) .....

Средно извозно разстояние ..200 м.....;

II. Други характеристики на насаждението (*токовища, сватбовища, надлесни дървета, сервитути, защитени територии, Натура 2000, защитени видове описани в доклада за гори с висока консервационна стойност, мъртва дървесина, водолайни зони, биологично разнообразие и др.*) ..... ГВКС 1,1, и ГВКС 2.

III. Технологични указания

1. Дървесината в насаждението да се добива при спазване на технологичната схема по т. I

2. Сечта ще се извършва с (моторен трион, ръчно, машини; кастренето на отсечените стъбла се извършва: в сечище, на временен склад) ..моторен трион и кастренето на отсечените стъбла в сечището.

3. Извозът от сечището до временните складове ще се осъществява с..... Животинска теглителна сила /коне/

на (дели стъбла, дълги/къси секции, сортименти, чипс и др.; с влачене по терена, изцяло натоварени)..... на дълги и къси секции с влачене по терена.

4. Проектирани нови горски автомобилни пътища съгласно Наредба 5 за строителството в горските територии без промяна на предназначението им: дължина .....м. широчина .....м.

5. Изграждане и ремонт на временни извозни горски пътища:

5.1 Тракторни – допустимо разстояние между тях .....м (не по-малко от 40 м), дължина .....м, широчина 4 м.

5.2 Коларски - разстояние между тях.....м (не по-малко от 40 м), дължина .....м, широчина ... м

6. Просеки за въжени линии: ..... бр.

допустимо разстояние между просеките ..... м., дължина ..... м., широчина ..... м.

7. Направа на технологични просеки .....бр.

допустимо разстояние между тях .....м., дължина .....м., широчина ..... м.

8. Изграждане на нови временни складове (бр., площ в ха) .....

9. Мерки за опазване на оставащите на корен дървета, подраста, младиняка и почвата опазване на подраста, младиняка и почвата

10. Начини за почистване на сечището отпада се събира на купчини заедно със сечта.

11. Други указания: .....

Да се изнасят битовите отпадъци от сечището извън горските територии на определените за това места.

12. Всички операции по подготвителните и основните работи да се извършват съгласно изискванията на Правилника за здравословни и безопасни условия на труд в горите и правилата за противопожарна безопасност в горите.

ЗАПОЗНАТ с технологичния план: ...../попълва се след издаването на позволителното за сеч/

Лицето по чл. 108, ал. 2 от ЗГ, на което е издадено позволително за сеч № .....

/ трите имена, подпис, дата - /

№ и дата на удостоверението за упражняване на лесовъдска практика: .....

Изготвил: Георги Иванов Серафимов
/име, фамилия,/ подпис: .....
дата: 27.7.20 г.,
№ и дата на удостоверението за упражняване на лесовъдска практика: 15°10036/22.11.2013

Образец по чл. 53, ал. 6 от НСГ

Одобрил: инж. Александер Климентев
име, фамилия,/ подпис: .....
дата: 27.03.21 г.,
№ и дата на удостоверението за упражняване на лесовъдска практика: 2507/23.02.12

ТЕХНОЛОГИЧЕН ПЛАН № 1

За добив на дървесина от отдел 124 подотдел Д
На ТП ДЛС Широка поляна /*попълва се само за държавни гори*/
Община Батак; Землище Батак;
имот с (кадастрален идентификатор/КВС) №....., /*попълва се само за недържавни гори*/

I. Схема за добива на дървесина от насаждението

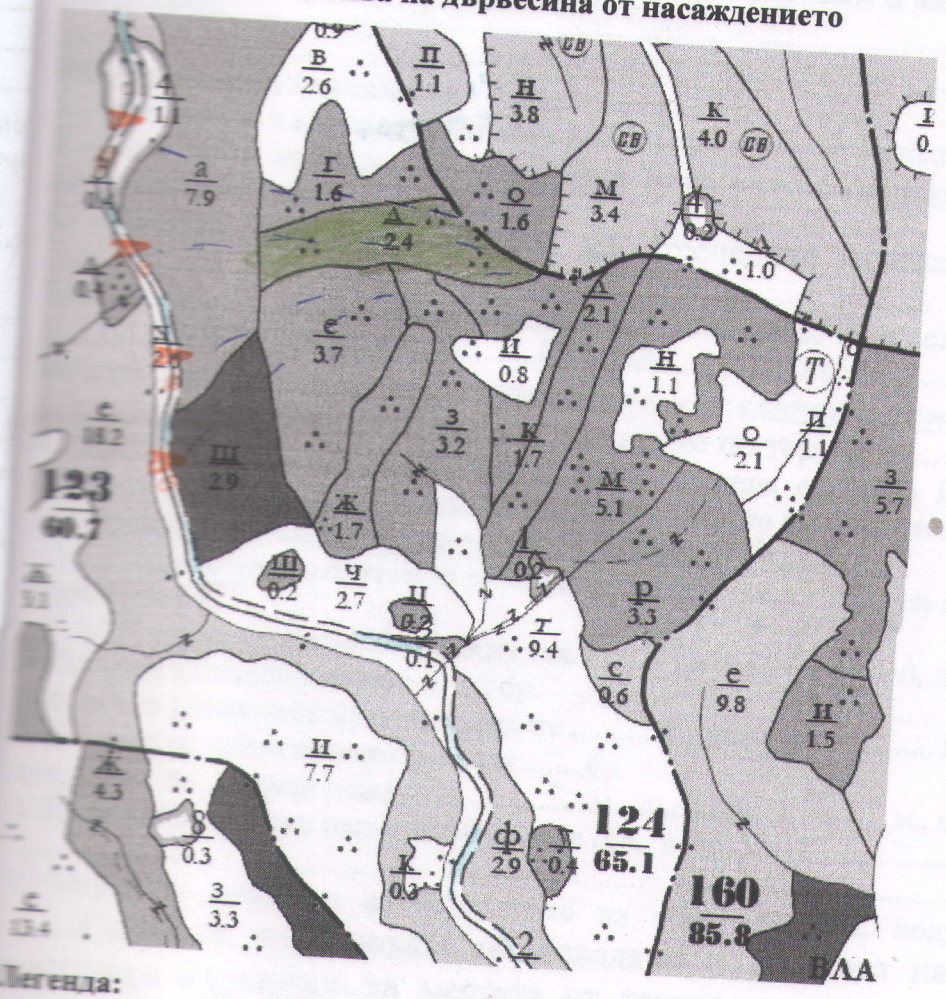

Легенда:

- проектирани коларски вр. извозни пътища
- съществуващи извозни пътища
- съществуващ автомобилен път
- технологична просека
- .....
- проектирани тракторни вр. извозни пътища
- временен склад
- xxxxxx трасе на въжена линия
- проектиран автомобилен път
- Место за отпад и смяна на ГСМ

На схемата задължително се нанасят контурите на насаждението/имота, съществуващите и проектирани временни горски пътища, технологичните просеки, просеките за въжени линии, извозни пътища, временни складове както и връзката им със съществуващата автомобилна пътна мрежа.

II. Характеристика на насаждението

1.Вид на сечта ..... Пробирка
Втори вид сеч ...../ интензивност 15 %
2.Площ на подотдела ...2,4...ха Размер на сечището...2,4... ха
3. Състав по план/програма. бб 10 см бол 2, действителен.....
5. Запас на 1 ха: с клони...740...куб.м/ха , без клони .....куб. м/ха.

6. Среден наклон на терена ...22°.....градуса.

7. Очакван добив от маркираната дървесина .....136.....лежаща маса, куб.м.

дърв. вид / категория	ББ	см				дърв. вид / категория	ББ	см			
едра	68	13				дребна					
средна	27	6				дърва	18	4			

8.Наличие и характеристика на подраста преди сечта (състав, възраст, средна височина, покритие) .....

9. Средно извозно разстояние ...250м...;

10. Други характеристики на насаждението (*токовища, сватбовища, надлесни дървета, сервитути, защитени територии, Натура 2000, защитени видове описани в доклада за гори с висока консервационна стойност, мъртва дървесина, вододайни зони, биологично разнообразие и др.)*

ВКС 1.1. Защитени територии, ВКС 2. Екосистеми и мозайки от екосистеми на н ландшафт.....

III. Технологични указания

1. Дървесината в насаждението да се добива при спазване на технологичната схема по т. I

2. Сечта ще се извършва с (моторен трион, ръчно, машини; кастренето на отсечените стъбла се извърш сечище, на временен склад)

С моторен трион. кастренето на отсечените стъбла се извършва: в сечищ .....

3. Извозът от сечището до временните складове ще се осъществява с. животинска теглителна сила /коне/ на (цели стъбла, дълги/къси секции, сортименти, чипс и др.; с влачене по терена, изцяло натоварени)..... .....дълги/къси секции.; с влачене по терена .....

4. Проектирани нови горски автомобилни пътища съгласно Наредба 5 за строителството горските територии без промяна на предназначението им: дължина .....–.....м. широчина .....–.....м.

5. Изграждане и ремонт на временни извозни горски пътища:

5.1 Тракторни – допустимо разстояние между тях .....–.....м (не по-малко от 40 м), дължина .....–.....м широчина 4 м.

5.2 Коларски - разстояние между тях.....–.....м (не по-малко от 40 м), дължина .....–.....м, широчина ...–.....м

6. Просеки за въжени линии: .....–..... бр.

допустимо разстояние между просеките .....–..... м., дължина .....–..... м., широчина .....–..... м.

7. Направа на технологични просеки .....–.....бр.

допустимо разстояние между тях .....–.....м., дължина .....–.....м., широчина .....–..... м.

8. Изграждане на нови временни складове (бр., площ в ха) .....–.....

9. Мерки за опазване на оставащите на корен дървета, подраста, младиняка и почвата .....Спазване на посоката на поваляне и посоката на извоза на дървесината, поставяне на шикла на местата от терена в които може да се получи ерозия вследствие извоза на дървесината.....

10. Начини за почистване на сечището отпада се събира по купчини заедно със сечта

11. Други указания: Спазване на изискванията по горската сертификация, Закона за горите и свързаните с него Наредби, спазване на Спецификацията за оразмеряване на дървесината №5/03.01.2018 г. на Директора на ЮЦДП гр. Смолян, Да се изнасят битовите отпадъци от сечището извън горските територии на определените за това места .....

12. Всички операции по подготвителните и основните работи да се извършват съгласно изискванията на Правилника за здравословни и безопасни условия на труд в горите и правилата за противопожарна безопасност в горите.

ЗАПОЗНАТ с технологичния план: ...../попълва се след издаването на позволителното за сеч/

Лицето по чл. 108, ал. 2 от ЗГ, на което е издадено позволително за сеч № .....

/ трите имена, подпис, дата - /

№ и дата на удостоверението за упражняване на лесовъдска

Образец по чл. 53, ал. 6 от НСГ

Изготвил: Георги Иванов Ерофимов

име, фамилия,/ подпис: ……

дата: 18.08.20 г.,

№ и дата на удостоверението за упражняване на лесовъдска практика: 10°10036/22.11.2013

Одобрил: инж. Александр Клименов

име, фамилия,/ подпис: ……

дата: 24.03.21 г.,

№ и дата на удостоверението за упражняване на лесовъдска практика: ……

ТЕХНОЛОГИЧЕН ПЛАН № 1

За добив на дървесина от отдел 124 подотдел 44

На ТП ДЛС Широка поляна /*попълва се само за държавни гори*/

Община Батак; Землище Батак;

имот с (кадастрален идентификатор/КВС) №……, /*попълва се само за недържавни гори*/

I. Схема за добива на дървесина от насаждението

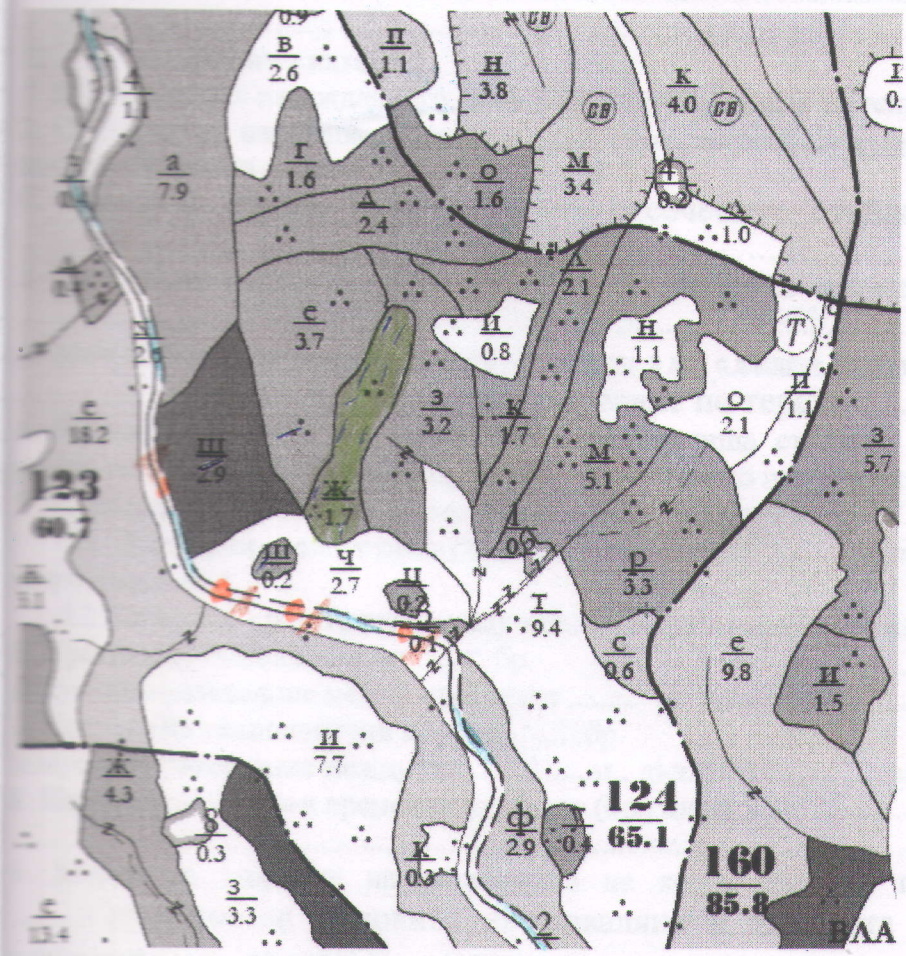

Легенда:

проектирани коларски вр. извозни пътища	проектирани тракторни вр. извозни пътища
съществуващи извозни пътища	временен склад
съществуващ автомобилен път	трасе на въжена линия
технологична просека	проектиран автомобилен път
……	место за отпад и сляна на ГСМ

На схемата задължително се нанасят контурите на насаждението/имота, съществуващите и проектирани временни горски пътища, технологичните просеки, просеките за въжени линии, извозни пътища, временни складове както и връзката им със съществуващата автомобилна пътна мрежа.

II. Характеристика на насаждението

1.Вид на сечта ……Пробирка……/ интензивност ……15……%

Втори вид сеч ……/ интензивност ……%

2.Площ на подотдела ……1,7……ха Размер на сечището……1,7…… ха

3. Състав по план/програма……бялбор 10 дбор……, действителен……

5. Запас на 1 ха: с клони……590……куб.м/ха , без клони ……куб. м/ха.

6. Среден наклон на терена ..22°.....градуса.

7. Очакван добив от маркираната дървесина .....77.....лежаща маса, куб.м.

дърв. вид / категория	ББ	ББ				дърв. вид / категория	ББ					отп
едра	41					дребна						ББ -
средна	26					дърва	10					вър- шина

8. Наличие и характеристика на подраста преди сечта (състав, възраст, средна височина, % покритие) .....

9. Средно извозно разстояние ..200м..;

10. Други характеристики на насаждението (*токовища, сватбовища, надлесни дървета, сервитути, защитени територии, Натура 2000, защитени видове описани в доклада за гори с висока консервационна стойност, мъртва дървесина, видодайни зони, биологично разнообразие и др.)*

ВКС 1.1. Защитени територии, ВКС 2. Екосистеми и мозайки от екосистеми на ниво ландшафт.....

III. Технологични указания

1. Дървесината в насаждението да се добива при спазване на технологичната схема по т. I

2. Сечта ще се извършва с (моторен трион, ръчно, машини; кастренето на отсечените стъбла се извършва: в сечище, на временен склад)

С моторен трион. кастренето на отсечените стъбла се извършва: в сечището .....

3. Извозът от сечището до временните складове ще се осъществява с...животинска теглителна сила /коне/ на (цели стъбла, дълги/къси секции, сортименти, чипс и др.; с влачене по терена, изцяло натоварени).....дълги/къси секции.; с влачене по терена .....

4. Проектирани нови горски автомобилни пътища съгласно Наредба 5 за строителството в горските територии без промяна на предназначението им: дължина .....м. широчина .....м.

5. Изграждане и ремонт на временни извозни горски пътища:

5.1 Тракторни – допустимо разстояние между тях .....м (не по-малко от 40 м), дължина .....м, широчина 4 м.

5.2 Коларски - разстояние между тях.....м (не по-малко от 40 м), дължина .....м, широчина ... м

6. Просеки за въжени линии: ..... бр.

допустимо разстояние между просеките ..... м., дължина ..... м., широчина ..... м.

7. Направа на технологични просеки .....бр.

допустимо разстояние между тях .....м., дължина .....м., широчина ..... м.

8. Изграждане на нови временни складове (бр., площ в ха) .....

9. Мерки за опазване на оставащите на корен дървета, подраста, младиняка и почвата .....Спазване на посоката на поваляне и посоката на извоза на дървесината, поставяне на шикла на местата от терена в които може да се получи ерозия вследствие извоза на дървесината.....

10. Начини за почистване на сечището Отпада се събира на купини заедно със сечта

11. Други указания: Спазване на изискванията по горската сертификация, Закона за горите и свързаните с него Наредби, спазване на Спецификацията за оразмеряване на дървесината №5/03.01.2018 г. на Директора на ЮЦДП гр. Смолян, Да се изнасят битовите отпадъци от сечището извън горските територии на определените за това места .....

12. Всички операции по подготвителните и основните работи да се извършват съгласно изискванията на Правилника за здравословни и безопасни условия на труд в горите и правилата за противопожарна безопасност в горите.

ЗАПОЗНАТ с технологичния план: ...../попълва се след издаването на позволителното за сеч/ Лицето по чл. 108, ал. 2 от ЗГ, на което е издадено позволително за сеч № .....

№ и дата на удостоверение ..... / ...

Образец по чл. 53, ал. 6 от НСГ

...Горна Сарафинов...

име, фамилия/ подпис: .....

...2020...г.,

...ата на удостоверението за упражняване на ...ъдска практика: 0210036/22.11.2013

Одобрил: инж. Александър Каменов

име, фамилия,/ подпис: .....

дата: 24.03.2A г.,

№ и дата на удостоверението за упражняване на лесовъдска практика: 2507/23.02.12

ТЕХНОЛОГИЧЕН ПЛАН № ...1

...обива на дървесина от отдел 124 подотдел е

...ТП ДЛС Широка поляна /*попълва се само за държавни гори*/

...шина Батак; Землище Батак;

...т с (кадастрален идентификатор/КВС) №....., /*попълва се само за недържавни гори*/

I. Схема за добива на дървесина от насаждението



...ндекс:

...проектирани коларски вр. извозни пътища

...ществуващи извозни пътища

...ществуващ автомобилен път

...нологична просека

проектирани тракторни вр. извозни пътища

временен склад

трасе на въжена линия

проектиран автомобилен път

..... място за отпад - сметка ГСМ

...ите задължително се нанасят контурите на насаждението/имота, съществуващите и проектирани временни ...ни пътища, технологичните просеки, просеките за въжени линии, извозни пътища, временни складове както и ...ищата им със съществуващата автомобилна пътна мрежа.

II. Характеристика на насаждението

Вид на сечта ..... Прочистване

...ични вид сеч ...../ интензивност ...15...%

Площ на подотдела ...3,7...ха Размер на сечището...3,7... ха / интензивност .....%

Състав по план/програма...6Б 10..., действителен.....

Запас на 1 ха: с клони...167...куб.м/ха , без клони .....куб. м/ха.

Среден наклон на терена ...18...градуса.

Очакван добив от маркираната дървесина ...57...лежаща маса, куб.м.

...ъзв. вид / категория	ББ	см				...ъзв. вид / категория	ББ	см				
едра	4	1				дребна	7	1				
средна	24					дърва	18	2				вър- ...ина

(...), възраст, средна височина, % на

...

...

...

Образец по чл. 53, ал. 6 от НСГ

Одобрил: инж. Александр Каменов

име, фамилия,/ подпис: .....

дата: 24.03.24 г.,

№ и дата на удостоверението за упражняване на лесовъдска практика: 2504/23.02.12

ТЕХНОЛОГИЧЕН ПЛАН № ....

За добив на дървесина от отдел 124 подотдел 3

На ТП ДЛС Широка поляна /*попълва се само за държавни гори*/

Община Батак; Землище Батак;

имот с (кадастрален идентификатор/КВС) №....., /*попълва се само за недържавни гори*/

I. Схема за добива на дървесина от насаждението

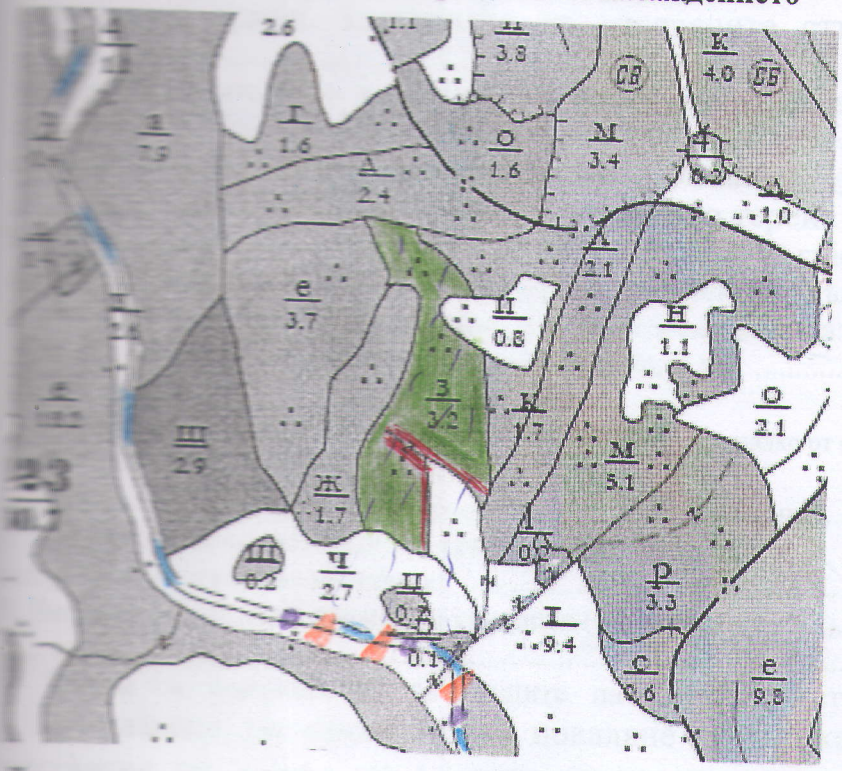

Легенда:

- проектирани коларски вр. извозни пътища
- съществуващи извозни пътища
- съществуващ автомобилен път
- технологична просека
- буферна зона
- проектирани тракторни вр. извозни пътища
- временен склад
- трасе на въжена линия
- проектиран автомобилен път
- место за отпад

На схемата задължително се нанасят контурите на насаждението/имота, съществуващите и проектирани временни горски пътища, технологичните просеки, просеките за въжени линии, извозни пътища, временни складове както и връзката им със съществуващата автомобилна пътна мрежа.

II. Характеристика на насаждението

1. Вид на сечта ....Прореждане..... / интензивност 15 %

Втори вид сеч ..... / интензивност .....%

2. Площ на подотдела ...3,2... ха Размер на сечището.....3.0..... ха

3. Състав по план/програма...ББ 8 см 2....., действителен.....

5. Запас на 1 ха: с клони...177.....куб.м/ха , без клони .....куб. м/ха.

6. Среден наклон на терена ...25.....градуса.

7. Очакван добив от маркираната дървесина .....82.....лежаща маса, куб.м.

дърв. вид / категория	ББ	см				дърв. вид / категория	ББ	см					
едра	4					дребна	13	1					
средна	34	4				дърва	26					вър-шина	

...и характеристика на подраста преди сечта (състав, възраст, средна височина, % на ...) .....

Средно извозно разстояние 200м.....;

II. Други характеристики на насаждението (*токовища, сватбовища, надлесни дървета, сервитути, защитени територии, Натура 2000, защитени видове описани в доклада за гори с висока консервационна стойност, мъртва дървесина, ...*)

ВКС 1.1. Защитени територии, ВКС 2. Екосистеми и мозайки от екосистеми на ниво ...

III. Технологични указания

1. Дървесината в насаждението да се добива при спазване на технологичната схема по т. I

2. Сечта ще се извършва с (моторен трион, ръчно, машини; кастренето на отсечените стъбла се извършва: в ...; на временен склад)

2. моторен трион. кастренето на отсечените стъбла се извършва: в сечището .....

3. Извозът от сечището до временните складове ще се осъществява с животинска теглителна сила /коне/ .....

...(цели стъбла, дълги/къси секции, сортименти, чипс и др.; с влачене по терена, изцяло натоварени).....

.....дълги/къси секции.; с влачене по терена .....

4. Проектирани нови горски автомобилни пътища съгласно Наредба 5 за строителството в горските територии без промяна на предназначението им: дължина .....м. широчина .....м.

5. Изграждане и ремонт на временни извозни горски пътища:

5.1 Тракторни – допустимо разстояние между тях .....м (не по-малко от 40 м), дължина .....м, широчина 4 м.

5.2 Коларски - разстояние между тях.....м (не по-малко от 40 м), дължина .....м, широчина ... м

6. Просеки за въжени линии: ..... бр.

допустимо разстояние между просеките ..... м., дължина ..... м., широчина ..... м.

7. Направа на технологични просеки .....бр.

допустимо разстояние между тях .....м., дължина .....м., широчина ..... м.

8. Изграждане на нови временни складове (бр., площ в ха) .....

9. Мерки за опазване на оставащите на корен дървета, подраста, младиняка и почвата .....Спазване на посоката на поваляне и посоката на извоза на дървесината, поставяне на шикла на местата от терена в които може да се получи ерозия вследствие извоза на дървесината.....

10. Начини за почистване на сечището отпада се събира на купчини заедно със сечта

11. Други указания: Спазване на изискванията по горската сертификация, Закона за горите и свързаните с него Наредби, спазване на Спецификацията за оразмеряване на дървесината №5/03.01.2018 г. на Директора на ЮЦДП гр. Смолян, Да се изнасят битовите отпадъци от сечището извън горските територии на определените за това места .....

12. Всички операции по подготвителните и основните работи да се извършват съгласно изискванията на Правилника за здравословни и безопасни условия на труд в горите и правилата за противопожарна безопасност в горите.

ЗАПОЗНАТ с технологичния план: ...../попълва се след издаването на позволителното за сеч/

Лицето по чл. 108, ал. 2 от ЗГ, на което е издадено позволително за сеч № .....

/ трите имена, подпис, дата - /

№ и дата на удостоверението за упражняване на лесовъдска практика: .....

Изготвил: Георги Серафимов

име, фамилия,/ подпис:

дата: 1.9.20 г.,

№ и дата на удостоверението за упражняване на лесовъдска практика: 0210036/22.11.2013

Образец по чл. 53, ал. 6 от Н

Одобрил: инж. Александр Клименов

име, фамилия,/ подпис:

дата: 24.03.21 г.,

№ и дата на удостоверението за упражняване на лесовъдска практика: 2504/23.02.12

ТЕХНОЛОГИЧЕН ПЛАН № 1

за добив на дървесина от отдел 124 подотдел К

На ТП ДЛС Широка поляна /*попълва се само за държавни гори*/

Община Батак; Землище Батак;

имот с (кадастрален идентификатор/КВС) №……, /*попълва се само за недържавни гори*/

I. Схема за добива на дървесина от насаждението



Легенда:

- проектирани коларски вр. извозни пътища
- съществуващи извозни пътища
- съществуващ автомобилен път
- технологична просека
- ……
- проектирани тракторни вр. извозни пътища
- временен склад
- XXXXXX трасе на въжена линия
- проектиран автомобилен път
- место за отпад и смяна на ГСМ

На схемата задължително се нанасят контурите на насаждението/имота, съществуващите и проектирани временни ...ски пътища, технологичните просеки, просеките за въжени линии, извозни пътища, временни складове както и ...мата им със съществуващата автомобилна пътна мрежа.

II. Характеристика на насаждението

Вид на сечта ……Прореждане……/ интензивност 20 %

Гори вид сеч ……/ интензивност ……%

Площ на подотдела 1,7 ха Размер на сечището 1,7 ха

Състав по план/програма ББ 10 действителен

Запас на 1 ха: с клони 167 куб.м/ха, без клони ……куб. м/ха.

Среден наклон на терена 25° градуса.

Очакван добив от маркираната дървесина 28 лежаща маса, куб.м.

дърв. вид / категория	ББ	СМ				дърв. вид / категория	ББ	СМ				
едра		1				дребна	1					
средна	16	1				дърва	8	1				вър-

Наличие и характеристика на подраста преди сечта (състав, възраст, средна височина, % н
...

Средно извозно разстояние 250м;

Други характеристики на насаждението (*токовища, сватбовища, надлесни дървета, сервитути, защитени територии, Натура 2000, защитени видове описани в доклада за гори с висока консервационна стойност, мъртва дървесина, ...ни зони, биологично разнообразие и др.)*

ВКС 1.1. Защитени територии, ВКС 2. Екосистеми и мозайки от екосистеми на ниво ...

2. Технологични указания

Дървесината в насаждението да се добива при спазване на технологичната схема по т. I

Сечта ще се извършва с (моторен трион, ръчно, машини; кастренето на отсечените стъбла се извършва: в ...ще, на временен склад)

моторен трион. кастренето на отсечените стъбла се извършва: в сечището ...

Извозът от сечището до временните складове ще се осъществява с животинска теглителна сила /коне/ ...

...стъбла, дълги/къси секции, сортименти, чипс и др.; с влачене по терена, изцяло натоварени)...

...дълги/къси секции.; с влачене по терена ...

Проектирани нови горски автомобилни пътища съгласно Наредба 5 за строителството в ...ските територии без промяна на предназначението им: дължина ...–...м. широчина ...–...м.

Изграждане и ремонт на временни извозни горски пътища:

5.1 Тракторни – допустимо разстояние между тях ...–...м (не по-малко от 40 м), дължина ...–...м, ...рочина 4 м.

5.2 Коларски - разстояние между тях...–...м (не по-малко от 40 м), дължина ...–...м, широчина ...–...м

Просеки за въжени линии: ...–... бр.

...устимо разстояние между просеките ...–... м., дължина ...–... м., широчина ...–... м.

Направа на технологични просеки ...–...бр.

...устимо разстояние между тях ...–...м., дължина ...–...м., широчина ...–... м.

Изграждане на нови временни складове (бр., площ в ха) ...–...

Мерки за опазване на оставащите на корен дървета, подраста, младиняка и почвата ...Спазване на посоката на поваляне и посоката на извоза на дървесината, ...ставяне на шикла на местата от терена в които може да се получи ерозия ...следствие извоза на дървесината...

Начини за почистване на сечището отпада се събира на купчини заедно със сечта

Други указания: Спазване на изискванията по горската сертификация, Закона за ...рите и свързаните с него Наредби, спазване на Спецификацията за оразмеряване ...дървесината №5/03.01.2018 г. на Директора на ЮЦДП гр. Смолян, Да се изнасят ...товите отпадъци от сечището извън горските територии на определените за това ...еста ...

Всички операции по подготвителните и основните работи да се извършват съгласно ...исканията на Правилника за здравословни и безопасни условия на труд в горите и правилата за ...отивопожарна безопасност в горите.

...АПОЗНАТ с технологичния план: ...../попълва се след издаването на позволителното за сеч/ ...щето по чл. 108, ал. 2 от ЗГ, на което е издадено позволително за сеч № ...

/ трите имена, подпис, дата - /

...и дата на удостоверението за упражняване на лесовъдска практика: ...

Образец по чл. 53, ал. 6 от НСГ

Изготвил: Георги Кирилов
име, фамилия,/ подпис:
дата: 19.03.20 г.,
№ и дата на удостоверението за упражняване на лесовъдска практика: Бел0036/22 19.2013

Одобрил: инж. Александр Климентов
име, фамилия,/ подпис:
дата: 24.03.21 г.,
№ и дата на удостоверението за упражняване на лесовъдска практика: 2504/23.02.21

ТЕХНОЛОГИЧЕН ПЛАН № 1

За добив на дървесина от отдел 24 подотдел 9
На ТП ДЛС Широка поляна /*попълва се само за държавни гори*/
Община Батак; Землище Батак;
имот с (кадастрален идентификатор/КВС) №……., /*попълва се само за недържавни гори*/

I. Схема за добива на дървесина от насаждението

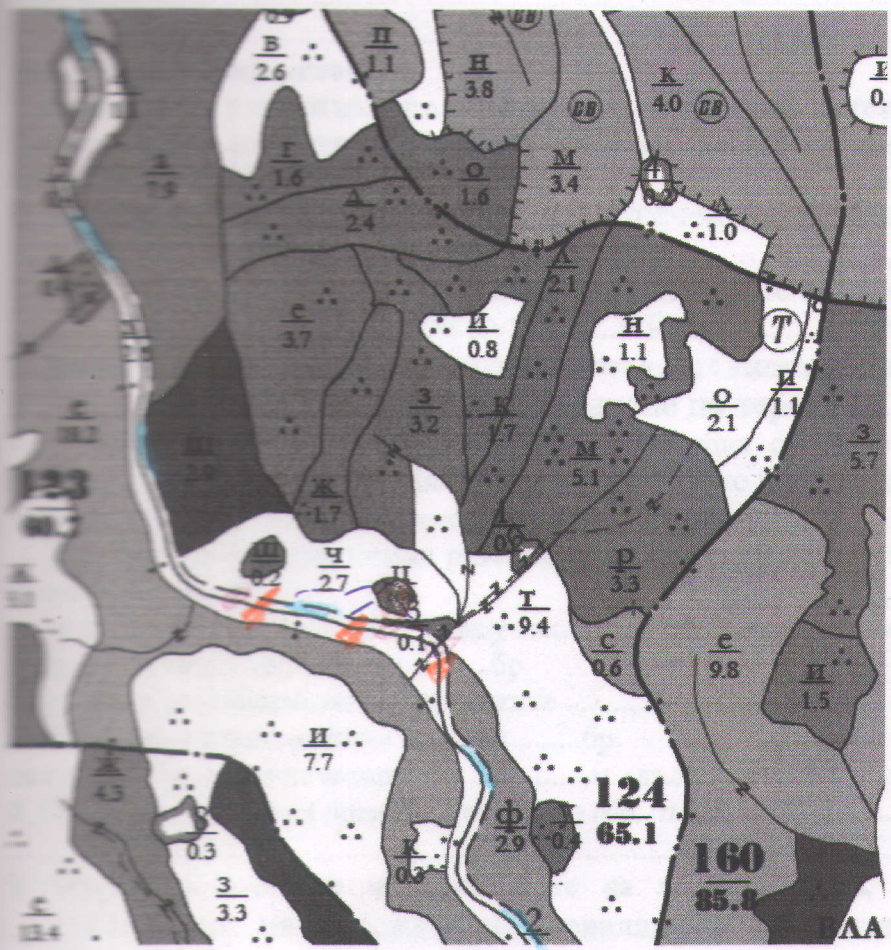

Легенда:

проектирани коларски вр. извозни пътища	проектирани тракторни вр. извозни пътища
съществуващи извозни пътища	временен склад
съществуващ автомобилен път	трасе на въжена линия
технологична просека	проектиран автомобилен път
……	место за отпад и смяна на ГСМ

На схемата задължително се нанасят контурите на насаждението/имота, съществуващите и проектирани временни горски пътища, технологичните просеки, просеките за въжени линии, извозни пътища, временни складове както и връзката им със съществуващата автомобилна пътна мрежа.

II. Характеристика на насаждението

1.Вид на сечта ……Прореждане……/ интензивност ..15..%
Втори вид сеч ……/ интензивност …….%
2.Площ на подотдела ..0,2…..ха Размер на сечището.....0,2..... ха
3. Състав по план/програма…бял бор 10 см 35 бр., действителен……
5. Запас на 1 ха: с клони..150…..куб.м/ха , без клони ……..куб. м/ха.

6. Средно наклон на терена ...12°.....градуса.

7. Очаквана добив от маркираната дървесина .....2.....лежаща маса, куб.м.

дърв. вид / категория							
	66				ББ		
дребна					1		
дърва					1		

8. Наличие и характеристика на подраста преди сечта (състав, възраст, средна височина, %

покритие) .....

9. Средно извозно разстояние .20м..;

10. Други характеристики на насаждението (*токовища, сватбовища, надлесни дървета, сервитути, защитени местности, Натура 2000, защитени видове описани в доклада за гори с висока консервационна стойност, мъртва дървесина, защитени зона, биологично разнообразие и др.)*

ВКС 1.1. Защитени територии, ВКС 2. Екосистеми и мозайки от екосистеми на нив

ландшафт .....

III. Технологични указания

1. Дървесината в насаждението да се добива при спазване на технологичната схема по т. I

2. Сечта ще се извършва с (моторен трион, ръчно, машини; кастренето на отсечените стъбла се извършва: в сечището, на временен склад)

С моторен трион. кастренето на отсечените стъбла се извършва: в сечището .....

3. Извозът от сечището до временните складове ще се осъществява с..животински.....

теглителна сила /коне/

на (цели стъбла, дълги/къси секции, сортименти, чипс и др.; с влачене по терена, изцяло натоварени).....

.....дълги/къси секции.; с влачене по терена .....

4. Проектирани нови горски автомобилни пътища съгласно Наредба 5 за строителството в горските територии без промяна на предназначението им: дължина .....м. широчина .....м.

5. Изграждане и ремонт на временни извозни горски пътища:

5.1 Тракторни – допустимо разстояние между тях .....м (не по-малко от 40 м), дължина .....м, широчина 4 м.

5.2 Коларски - разстояние между тях.....м (не по-малко от 40 м), дължина .....м, широчина ... м

6. Просеки за въжени линии: ..... бр.

допустимо разстояние между просеките ..... м., дължина ..... м., широчина ..... м.

7. Направа на технологични просеки .....бр.

допустимо разстояние между тях .....м., дължина .....м., широчина ..... м.

8. Изграждане на нови временни складове (бр., площ в ха) .....

9. Мерки за опазване на оставащите на корен дървета, подраста, младиняка и почвата .....Спазване на посоката на поваляне и посоката на извоза на дървесината, поставяне на шикла на местата от терена в които може да се получи ерозия вследствие извоза на дървесината.....

10. Начини за почистване на сечището.отпадъците се събират и купчат.за.сечта.....

11. Други указания: Спазване на изискванията по горската сертификация, Закона за горите и свързаните с него Наредби, спазване на Спецификацията за оразмеряване на дървесината №5/03.01.2018 г. на Директора на ЮЦДП гр. Смолян, Да се изнасят битовите отпадъци от сечището извън горските територии на определените за това места .....

12. Всички операции по подготвителните и основните работи да се извършват съгласно изискванията на Правилника за здравословни и безопасни условия на труд в горите и правилата за противопожарна безопасност в горите.

ЗАПОЗНАТ с технологичния план: _____/попълва се след издаването на позволителното за сеч/

Лицето по чл. 108, ал. 2 от ЗГ, на което е издадено позволително за сеч № _____

.....

/ трите имена, подпис, дата /

№ и дата на удостоверението за управление на

Изготвил: Георги Серафимов

име, фамилия,/ подпис: .....

дата: 27.09.20 г.,

№ и дата на удостоверението за упражняване на лесовъдска практика: ПЛ 10036/22.11.2013

Образец по чл. 53 ...

Одобрил: инж. Александр Калиненко

име, фамилия,/ подпис: .....

дата: 24.03.21 г.,

№ и дата на удостоверението за упражняване на лесовъдска практика: 2507/23.02.12

ТЕХНОЛОГИЧЕН ПЛАН № 1

За добив на дървесина от отдел 124 подотдел см

На ТП ДЛС Широка поляна /*попълва се само за държавни гори*/

Община Батак; Землище Батак;

имот с (кадастрален идентификатор/КВС) №....., /*попълва се само за недържавни гори*/

I. Схема за добива на дървесина от насаждението

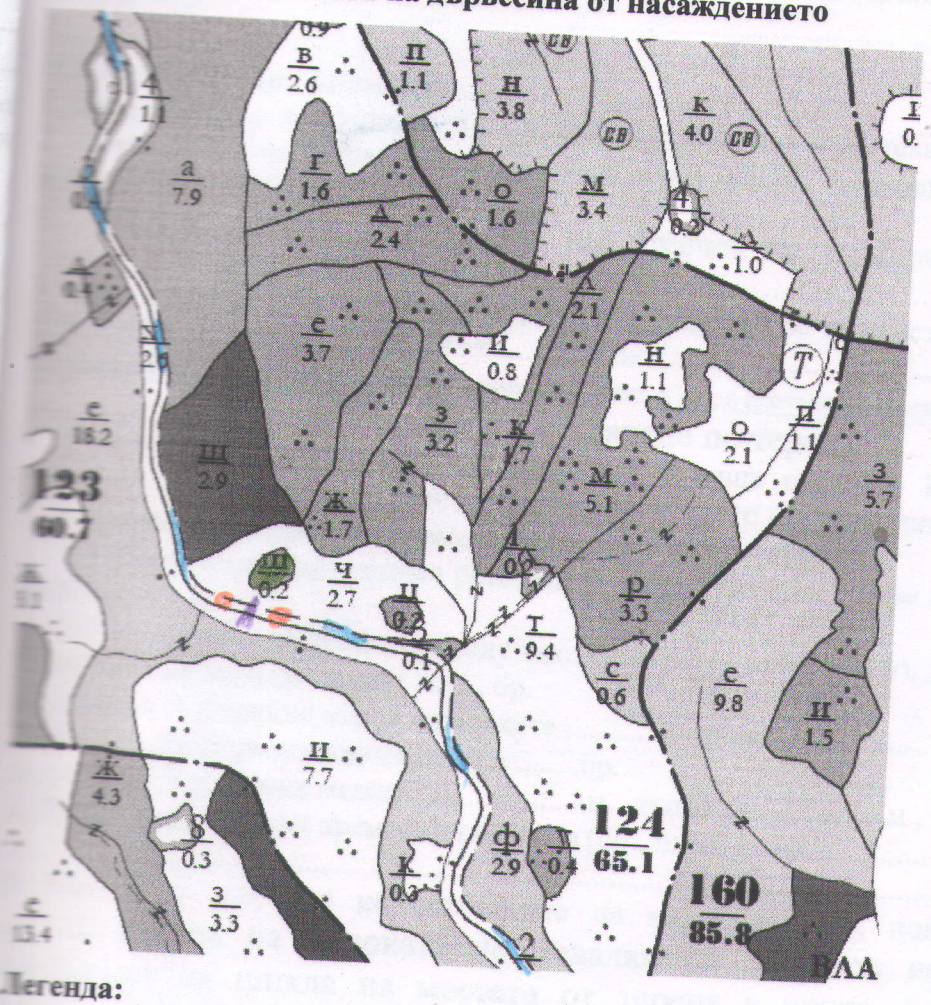

Легенда:

- ++++ проектирани коларски вр. извозни пътища
- - - - - - съществуващи извозни пътища
- съществуващ автомобилен път
- технологична просека
- .....
- проектирани тракторни вр. извозни пътища
- ▲▲▲ временен склад
- xxxxxx трасе на въжена линия
- =+=+=+= проектиран автомобилен път
- ● место за отпад и сляна ГСМ

На схемата задължително се нанасят контурите на насаждението/имота, съществуващите и проектирани временни горски пътища, технологичните просеки, просеките за въжени линии, извозни пътища, временни складове както и връзката им със съществуващата автомобилна пътна мрежа.

II. Характеристика на насаждението

1.Вид на сечта ..... Прореждане ..... / интензивност 15 %

Втори вид сеч ..... / интензивност ..... %

2.Площ на подотдела 0,2 ха Размер на сечището 0,2 ха

3. Състав по план/програма 6Б6 см4, действителен .....

5. Запас на 1 ха: с клони 141 куб.м/ха , без клони ..... куб. м/ха.

6. Среден наклон на терена ...12°.....градуса.

7. Очакван добив от маркираната дървесина .....3.....лежаща маса, куб.м.

дърв. вид / категория	см	ББ				дърв. вид / категория	см	ББ				
едра						дребна	1					
средна		1				дърва	1					вър-шина

8. Наличие и характеристика на подраста преди сечта (състав, възраст, средна височина, % покритие) .....

9. Средно извозно разстояние ...20м.....;

10. Други характеристики на насаждението (*токовища, сватбовища, надлесни дървета, сервитути, защитени територии, Натура 2000, защитени видове описани в доклада за гори с висока консервационна стойност, мъртва дървесина, вододайни зони, биологично разнообразие и др.)*

ВКС 1.1. Защитени територии, ВКС 2. Екосистеми и мозайки от екосистеми на нив ландшафт.....

III. Технологични указания

1. Дървесината в насаждението да се добива при спазване на технологичната схема по т. I

2. Сечта ще се извършва с (моторен трион, ръчно, машини; кастренето на отсечените стъбла се извършва: сечище, на временен склад)

С моторен трион. кастренето на отсечените стъбла се извършва: в сечището .....

3. Извозът от сечището до временните складове ще се осъществява с...Животинска теглителна сила /коне/.....

на (цели стъбла, дълги/къси секции, сортименти, чипс и др.; с влачене по терена, изцяло натоварени).....

.....дълги/къси секции.; с влачене по терена .....

4. Проектирани нови горски автомобилни пътища съгласно Наредба 5 за строителството в горските територии без промяна на предназначението им: дължина .....–.....м. широчина .....–.....м.

5. Изграждане и ремонт на временни извозни горски пътища:

5.1 Тракторни – допустимо разстояние между тях .....–.....м (не по-малко от 40 м), дължина .....–.....м, широчина 4 м.

5.2 Коларски - разстояние между тях.....–.....м (не по-малко от 40 м), дължина .....–.....м, широчина ...–.....м

6. Просеки за въжени линии: .....–..... бр.

допустимо разстояние между просеките .....–..... м., дължина .....–..... м., широчина .....–..... м.

7. Направа на технологични просеки .....–.....бр.

допустимо разстояние между тях .....–.....м., дължина .....–.....м., широчина .....–..... м.

8. Изграждане на нови временни складове (бр., площ в ха) .....–.....

9. Мерки за опазване на оставащите на корен дървета, подраста, младиняка и почвата .....Спазване на посоката на поваляне и посоката на извоза на дървесината, поставяне на шикла на местата от терена в които може да се получи ерозия вследствие извоза на дървесината.....

10. Начини за почистване на сечището Отпада се събира на купчини заедно със сечта.....

11. Други указания: Спазване на изискванията по горската сертификация, Закона за горите и свързаните с него Наредби, спазване на Спецификацията за оразмеряване на дървесината №5/03.01.2018 г. на Директора на ЮЦДП гр. Смолян, Да се изнасят битовите отпадъци от сечището извън горските територии на определените за това места .....

12. Всички операции по подготвителните и основните работи да се извършват съгласно изискванията на Правилника за здравословни и безопасни условия на труд в горите и правилата за противопожарна безопасност в горите.

ЗАПОЗНАТ с технологичния план: ...../попълва се след издаването на позволителното за сеч/

Лицето по чл. 108, ал. 2 от ЗГ, на което е издадено позволително за сеч № .....

/ трите имена, подпис, дата - /

№ и дата на удостоверението за упражняване на лесовъдска практика: .....