Образец по чл. 53, ал. 5 от НСГ

Изготвил: Хр. Бахчеванов

/име, фамилия,/ подпис: .....

дата:...7.6.2...2017г.

№ и дата на удостоверението за упражняване на лесовъдска практика: 7722/10.09.2012

Одобрил: инж. Б. Спасов

име, фамилия,/ подпис: .....

дата:..10.04...2017г.

№ и дата на удостоверението за упражняване на лесовъдска практика: 5609/23.02.2012

ТЕХНОЛОГИЧЕН ПЛАН № 1

За добив на дървесина от отдел **100** подотдел **е**

На **ТП ДГС - Първомай** */попълва се само за държавни гори/*

Община **Първомай** ; Землище **с. Искра**

имот с (кадастрален идентификатор/КВС) №....., */попълва се само за недържавни гори/*

I. Схема за добива на дървесина от насаждението

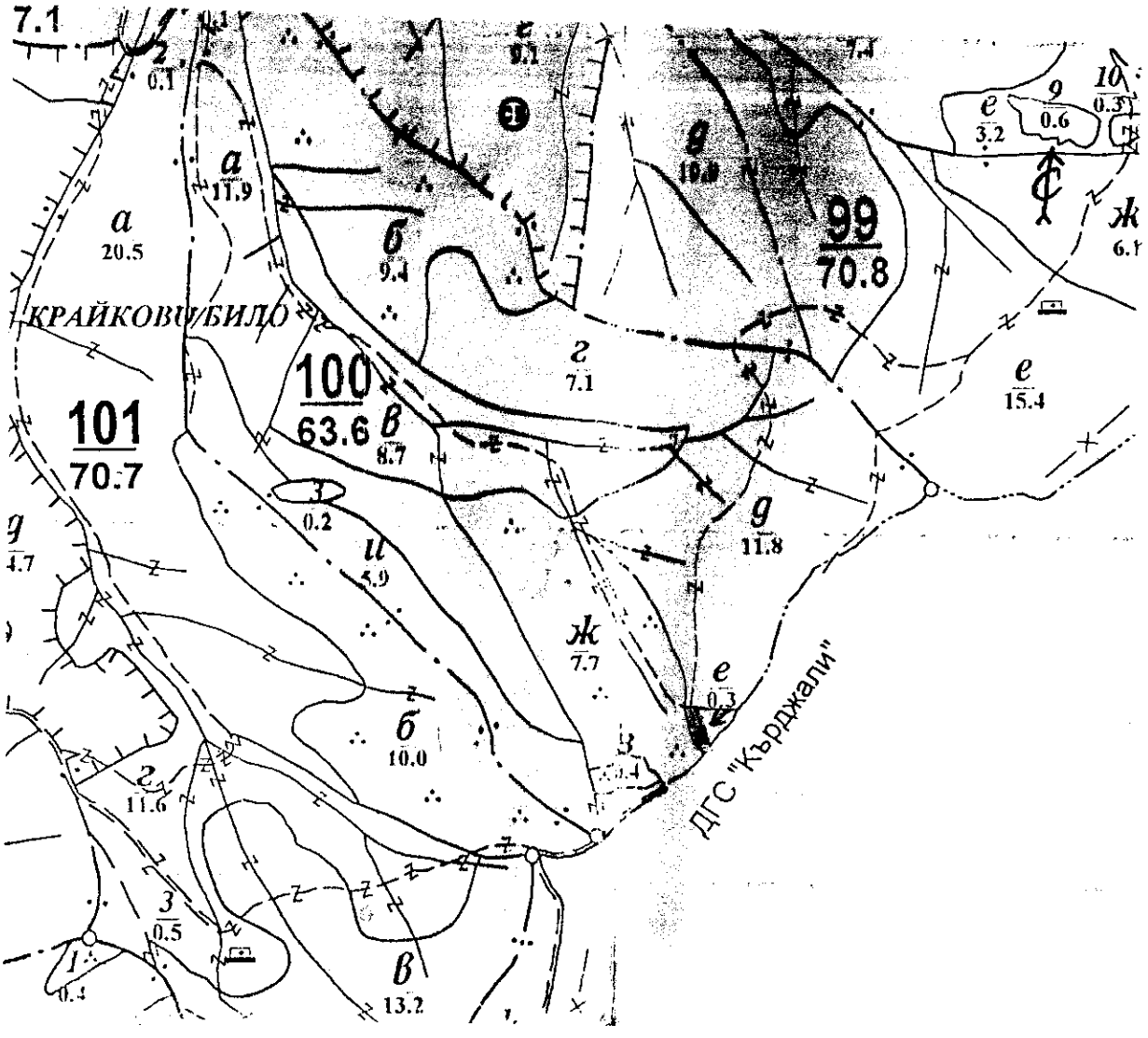

Легенда:

- ± ± ± ± проектирани коларски вр. извозни пътища
- - - - - - съществуващи извозни пътища
- съществуващ автомобилен път
- технологична просека
- Посока на извоз
- » » » » проектирани тракторни вр. извозни пътища
- ▲ ▲ ▲ временен склад
- xxxxxx трасе на въжена линия
- =+=+=+= проектиран автомобилен път
- .....

На схемата задължително се нанасят контурите на насаждението/имота, съществуващите и проектирани временни горски пътища, технологичните просеки, просеките за въжени линии, извозни пътища, временни складове както и връзката им със съществуващата автомобилна пътна мрежа.

II. Характеристика на насаждението

1.Вид на сечта: **санитарна сеч** / интензивност **80** %
Втори вид сеч ..... / интензивност .....%
2.Площ на подотдела **0,3** ха Размер на сечището **0,3** ха
3. Състав по план/програма **6б10** действителен- **6б10**
5. Запас на 1 ха: с клони **233** куб.м/ха , без клони **200** куб. м/ха.
6. Среден наклон на терена **8** градуса.
7. Очакван добив от маркираната дървесина **44** лежаща маса, куб.м.

дърв. вид / категория						дърв. вид / категория	6б									
едра						дребна									вър-шина	7
средна						дърва	44									

8.Наличие и характеристика на подраста преди сечта (състав, възраст, средна височина, % на покритие)- **години- , пълнота- , h- няма**
9. Средно извозно разстояние **50** м;
10. Други характеристики на насаждението (*токовища, сватбовища, надлесни дървета, сервитути, защитени територии, Натура 2000, защитени видове описани в доклада за гори с висока консервационна стойност, мъртва дървесина, вододайни зони, биологично разнообразие и др.)* **насаждението от отдел 100 е попада в защитена зона по Натура 2000 BG 0001031 Защитена зона „ Родопи – Средни „ за опазване на природните местообитания и местообитанията на видовете.**

III. Технологични указания

1. Дървесината в насаждението да се добива при спазване на технологичната схема по т. I
2. Сечта ще се извършва с (моторен трион, ръчно, машини; кастренето на отсечените стъбла се извършва: в сечище, на временен склад) - **моторен трион, кастренето и разкрояването на отсечените стъбла ще се извършва в сечището.**
3. Извозът от сечището до временните складове ще се осъществява с – **животинска сила** на (цели стъбла, дълги/къси секции, **сортименти,** чипс и др.; с влачене по терена, **изцяло натоварени) на сортименти дърва изцяло натоварени на самар.**
4. Проектирани нови горски автомобилни пътища съгласно Наредба 5 за строителството в горските територии без промяна на предназначението им: дължина .....м. широчина .....м.
5.Изграждане и ремонт на временни извозни горски пътища:.....

5.1 Тракторни – допустимо разстояние между тях .....м (не по-малко от 40 м), дължина .....м, широчина 4 м.

5.2 Коларски - разстояние между тях.....м (не по-малко от 40 м), дължина .....м, широчина ... м

6. Просеки за въжени линии: ..... бр.
допустимо разстояние между просеките ..... м., дължина ..... м., широчина ..... м.
7. Направа на технологични просеки .....бр.
допустимо разстояние между тях .....м., дължина .....м., широчина ..... м.
8. Изграждане на нови временни складове (бр., площ в ха) **бр**.
9. Мерки за опазване на оставащите на корен дървета, подраста, младиняка и почвата –
При сечта и извоза да се опазват короните и стъблата на оставащите на корен дървета от механични повреди. Да се поставят защитни средсва по стъблата на оставащите на корен дървета при извоза. Правилна определяне посоката на поваляне.
10. Начини за почистване на сечището: **събиране на върхината на купчини в сечището.**
11. Други указания: **Да се обозначи сечището с предопредителни и информационни табели, Да не се допуска висока сеч. Да се спазва наредба № 8 за сечите в горите**
Да се изнасят битовите отпадъци от сечището извън горските територии на определените за това места.
12. Всички операции по подготвителните и основните работи да се извършват съгласно изискванията на Правилника за здравословни и безопасни условия на труд в горите и правилата за противопожарна безопасност в горите.

ЗАПОЗНАТ с технологичния план: ...../попълва се след издаването на позволителното за сеч/
Лицето по чл. 108, ал. 2 от ЗГ, на което е издадено позволително за сеч № .....
.....
/ трите имена, подпис, дата - /
№ и дата на удостоверението за упражняване на лесовъдска практика: .....

Образец по чл. 53, ал. 5 от НСГ

Изготвил: Хр. Бахчеванов

/име, фамилия,/ подпис: .....
дата: 07.04.2017г.
№ и дата на удостоверението за упражняване на лесовъдска практика: 7722/10.09.2012

Одобрил: инж. Б. Спасов

име, фамилия,/ подпис: .....
дата: 10.04.2017г.
№ и дата на удостоверението за упражняване на лесовъдска практика: 5609/23.02.2012

ТЕХНОЛОГИЧЕН ПЛАН № 1

За добив на дървесина от отдел **100** подотдел **з**
На **ТП ДГС - Първомай** */попълва се само за държавни гори/*
Община **Първомай** ; Землище **с. Искра**
имот с (кадастрален идентификатор/КВС) №....., */попълва се само за недържавни гори/*

I. Схема за добива на дървесина от насаждението

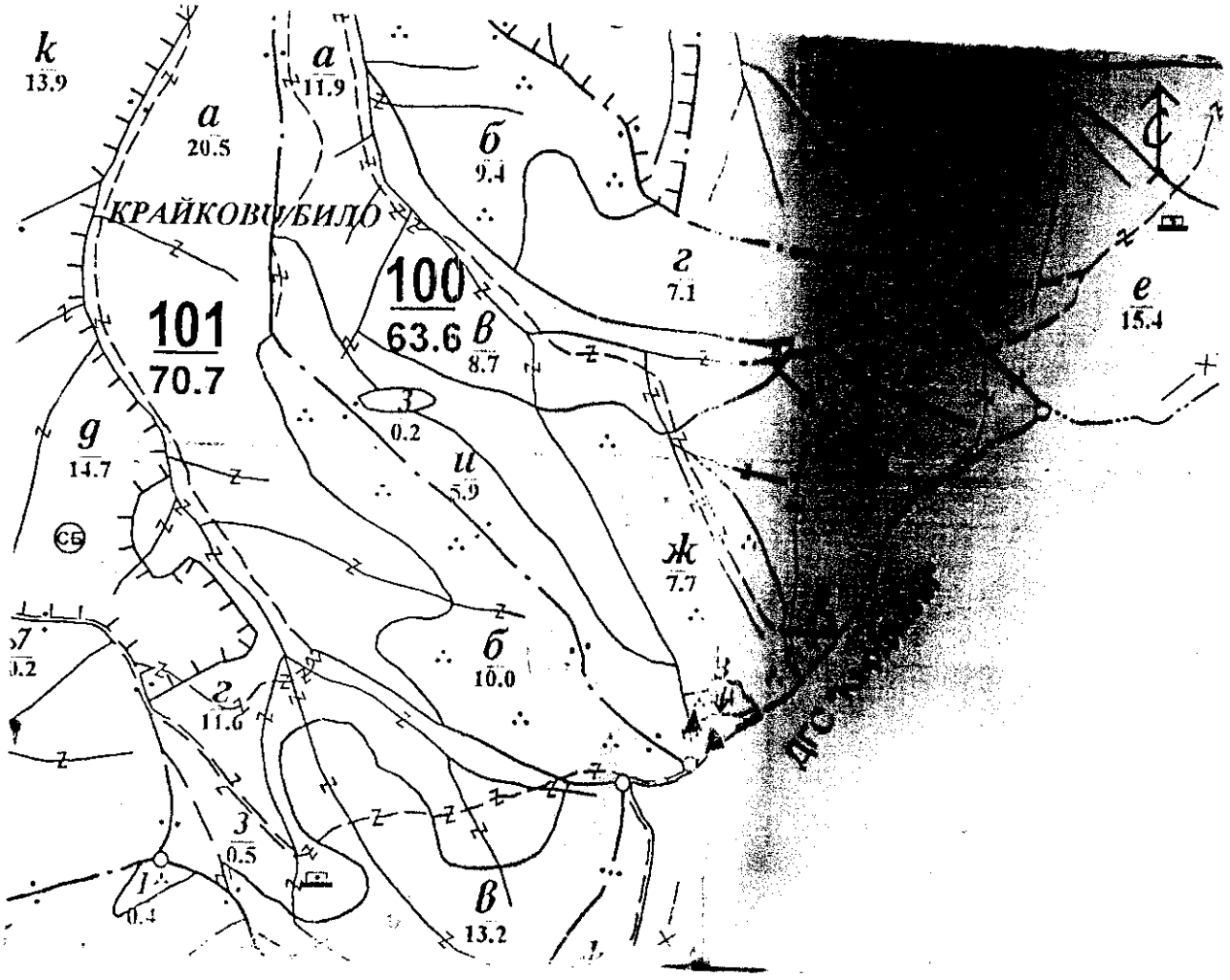

Легенда:

- ± ± ± ± проектирани коларски вр. извозни пътища
- ------ съществуващи извозни пътища
- ═══ съществуващ автомобилен път
- ~~~~~ технологична просека
- → Посока на извоз
- »»»»» проектирани тракторни вр. извозни пътища
- ▲ ▲ ▲ временен склад
- xxxxxx трасе на въжена линия
- =+=+=+= проектиран автомобилен път
- .....

На схемата задължително се нанасят контурите на насаждението/имота, съществуващите и проектирани временни горски пътища, технологичните просеки, просеките за въжени линии, извозни пътища, временни складове както и връзката им със съществуващата автомобилна пътна мрежа.

II. Характеристика на насаждението

1.Вид на сечта: **санитарна сеч** / интензивност **80** %
Втори вид сеч ..... / интензивност .....%
2.Площ на подотдела **0,4** ха Размер на сечището **0,4** ха
3. Състав по план/програма **чб10** действителен- **чб10**
5. Запас на 1 ха: с клони **350** куб.м/ха , без клони **300** куб. м/ха.
6. Среден наклон на терена **5** градуса.
7. Очакван добив от маркираната дървесина **72** лежаща маса, куб.м.

дърв. вид / категория						дърв. вид / категория	бб									
едра						дребна									вър-шина	11
средна						дърва	72									

8.Наличие и характеристика на подраста преди сечта (състав, възраст, средна височина, % на покритие)- **години- , пълнота- , h- няма**
9. Средно извозно разстояние **50** м;
10. Други характеристики на насаждението (*токовища, сватбовища, надлесни дървета, сервитути, защитени територии, Натура 2000, защитени видове описани в доклада за гори с висока консервационна стойност, мъртва дървесина, вододайни зони, биологично разнообразие и др.)* **насаждението от отдел 100 з попада в защитена зона по Натура 2000 BG 0001031 Защитена зона „ Родопи – Средни „ за опазване на природните местообитания и местообитанията на видовете.**

III. Технологични указания

1. Дървесината в насаждението да се добива при спазване на технологичната схема по т. I
2. Сечта ще се извършва с (моторен трион, ръчно, машини; кастренето на отсечените стъбла се извършва: в сечище, на временен склад) - **моторен трион, кастренето и разкрояването на отсечените стъбла ще се извършва в сечището.**
3. Извозът от сечището до временните складове ще се осъществява с – **животинска сила**
на (цели стъбла, дълги/къси секции, **сортименти,** чипс и др.; с влачене по терена, **изцяло натоварени) на сортименти дърва изцяло натоварени на самар.**
4. Проектирани нови горски автомобилни пътища съгласно Наредба 5 за строителството в горските територии без промяна на предназначението им: дължина .....м. широчина .....м.
5.Изграждане и ремонт на временни извозни горски пътища:.....
5.1 Тракторни – допустимо разстояние между тях .....м (не по-малко от 40 м), дължина .....м, широчина 4 м.
5.2 Коларски - разстояние между тях.....м (не по-малко от 40 м), дължина .....м, широчина ... м
6. Просеки за въжени линии: ..... бр.
допустимо разстояние между просеките ..... м., дължина ..... м., широчина ..... м.
7. Направа на технологични просеки .....бр.
допустимо разстояние между тях .....м., дължина .....м., широчина ..... м.
8. Изграждане на нови временни складове (бр., площ в ха) **бр**.
9. Мерки за опазване на оставащите на корен дървета, подраста, младиняка и почвата –
При сечта и извоза да се опазват короните и стъблата на оставащите на корен дървета от механични повреди. Да се поставят защитни средсва по стъблата на оставащите на корен дървета при извоза. Правилна определяне посоката на поваляне.
10. Начини за почистване на сечището: **събиране на вършината на купчини в сечището.**
11. Други указания: **Да се обозначи сечището с предопредителни и информационни табели, Да не се допуска висока сеч. Да се спазва наредба № 8 за сечите в горите**
Да се изнасят битовите отпадъци от сечището извън горските територии на определените за това места.
12. Всички операции по подготвителните и основните работи да се извършват съгласно изискванията на Правилника за здравословни и безопасни условия на труд в горите и правилата за противопожарна безопасност в горите.
ЗАПОЗНАТ с технологичния план: ...../попълва се след издаването на позволителното за сеч/
Лицето по чл. 108, ал. 2 от ЗГ, на което е издадено позволително за сеч № .....
.....
/ трите имена, подпис, дата - /
№ и дата на удостоверението за упражняване на лесовъдска практика: .....

Образец по чл. 53, ал. 5 от НСГ

Изготвил: Хр. Бахчеванов

/име, фамилия,/ подпис: .....

дата:.....2017г.

№ и дата на удостоверението за упражняване на лесовъдска практика: 7722/10.09.2012

Одобрил: инж. Б. Спасов

име, фамилия,/ подпис: .....

дата: 10.04.2017г.

№ и дата на удостоверението за упражняване на лесовъдска практика: 5609/23.02.2012

ТЕХНОЛОГИЧЕН ПЛАН № 1

За добив на дървесина от отдел **115** подотдел **в**

На **ТП ДГС - Първомай** */попълва се само за държавни гори/*

Община **Първомай** ; Землище **с. Искра**

имот с (кадастрален идентификатор/КВС) №....., */попълва се само за недържавни гори/*

I. Схема за добива на дървесина от насаждението

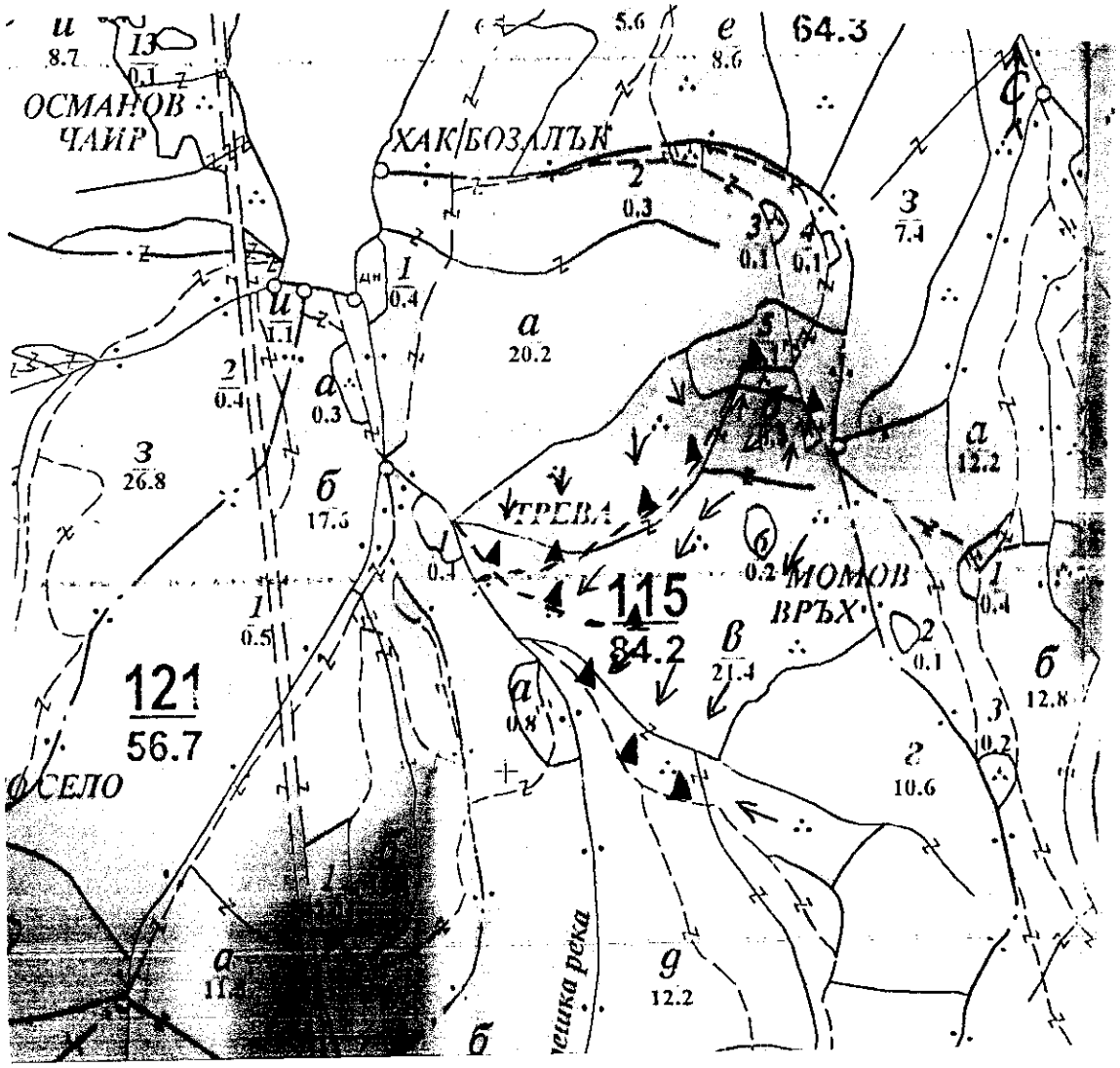

Легенда:

- ± ± ± ± проектирани коларски вр. извозни пътища
- ------ съществуващи извозни пътища
- съществуващ автомобилен път
- технологична просека
- Посока на извоз
- »»»»» проектирани тракторни вр. извозни пътища
- ▲ ▲ ▲ временен склад
- xxxxxx трасе на въжена линия
- проектиран автомобилен път
- .....

На схемата задължително се нанасят контурите на насаждението/имота, съществуващите и проектирани временни горски пътища, технологичните просеки, просеките за въжени линии, извозни пътища, временни складове както и връзката им със съществуващата автомобилна пътна мрежа.

II. Характеристика на насаждението

1.Вид на сечта: **санитарна сеч за бб** / интензивност **50** %
Втори вид сеч ..... / интензивност .....%
2.Площ на подотдела **21,4** ха Размер на сечището **21,4** ха
3. Състав по план/програма **бб5,чб3,бл2,здб-,пкл-,гбр-** действителен- **бб5,чб3,бл2,здб-,пкл-,гбр-**
5. Запас на 1 ха: с клони **206** куб.м/ха , без клони **178** куб. м/ха.
6. Среден наклон на терена **16** градуса.
7. Очакван добив от маркираната дървесина **1149** дебелинна маса, куб.м.

дърв. вид / категория						дърв. вид / категория	бб								
едра						дребна								вършина	149
средна						дърва	1149								

8.Наличие и характеристика на подраста преди сечта (състав, възраст, средна височина, % на покритие)- **години- , пълнота- , h- няма**
9. Средно извозно разстояние **250** м;
10. Други характеристики на насаждението (*кокови нат. находища, ядливи дървета, сервитути, защитени територии, Натура 2000, защитени видове описани в доклада за гори с висока консервационна стойност, мъртва дървесина, вододайни зони, биологично разнообразие и др.)* **насаждението от отдел 115 в не попада в защитена зона по Натура.**

III. Технологични указания

1. Дървесината в насаждението да се добива при спазване на технологичната схема по т. I
2. Сечта ще се извършва с (моторен трион, ръчно, машини; кастренето на отсечените стъбла се извършва: в сечище, на временен склад) - **моторен трион, кастренето и разкрояването на отсечените стъбла ще се извършва в сечището.**
3. Извозът от сечището до временните складове ще се осъществява с – **животинска сила**
на (цели стъбла, дълги/къси секции, **сортименти**, чипс и др.: с влачене по терена, **изцяло натоварени) на сортименти дърва изцяло натоварени на самар.**
4. Проектирани нови горски автомобилни пътища съгласно Наредба 5 за строителството в горските територии без промяна на предназначението им: дължина .....м. широчина .....м.
5.Изграждане и ремонт на временни извозни горски пътища:.....

5.1 Тракторни – допустимо разстояние между тях .....м (не по-малко от 40 м), дължина .....м, широчина 4 м.

5.2 Коларски - разстояние между тях.....м (не по-малко от 40 м), дължина .....м, широчина ... м
6. Просеки за въжени линии: ..... бр.
допустимо разстояние между просеките ..... м., дължина ..... м., широчина ..... м.
7. Направа на технологични просеки .....бр.
допустимо разстояние между тях .....м., дължина .....м., широчина ..... м.
8. Изграждане на нови временни складове (бр., площ в ха) **бр.**
9. Мерки за опазване на оставащите на корен дървета, подраста, младиняка и почвата –
При сечта и извоза да се опазват короните и стъблата на оставащите на корен дървета от механични повреди. Да се поставят защитни средства по стъблата на оставащите на корен дървета при извоза. Правилна определяне посоката на поваляне.
10. Начини за почистване на сечището: **събиране на върхината на купчини в сечището.**
11. Други указания: **Да се обозначи сечището с предупредителни и информационни табели, Да не се допуска висока сеч. Да се спазва наредба № 8 за сечите в горите**
Да се изнасят битовите отпадъци от сечището извън горските територии на определените за това места.
12. Всички операции по подготвителните и основните работи да се извършват съгласно изискванията на Правилника за здравословни и безопасни условия на труд в горите и правилата за противопожарна безопасност в горите.

ЗАПОЗНАТ с технологичния план: ..... /попълва се след издаването на позволителното за сеч/
Лицето по чл. 108, ал. 2 от ЗГ, на което е издадено позволително за сеч № .....
.....
/ трите имена, подпис, дата - /
№ и дата на удостоверението за упражняване на лесовъдска практика: .....

Образец по чл. 53, ал. 5 от НСГ

Изготвил: Хр. Бахчеванов

/име, фамилия,/ подпис: .....

дата:..07..07...2017г.

№ и дата на удостоверението за упражняване на лесовъдска практика: 7722/10.09.2012

Одобрил: инж. Б. Спасов

име, фамилия./ подпис: .....

дата:..10..04...2017г.

№ и дата на удостоверението за упражняване на лесовъдска практика: 5609/23.02.2012

ТЕХНОЛОГИЧЕН ПЛАН № 1

За добив на дървесина от отдел **116** подотдел **е**

На **ТП ДГС - Първомай** */попълва се само за държавни гори/*

Община **Асеновград** ; Землище **с. Жълт камък**

имот с (кадастрален идентификатор/КВС) №....., */попълва се само за недържавни гори/*

I. Схема за добива на дървесина от насаждението

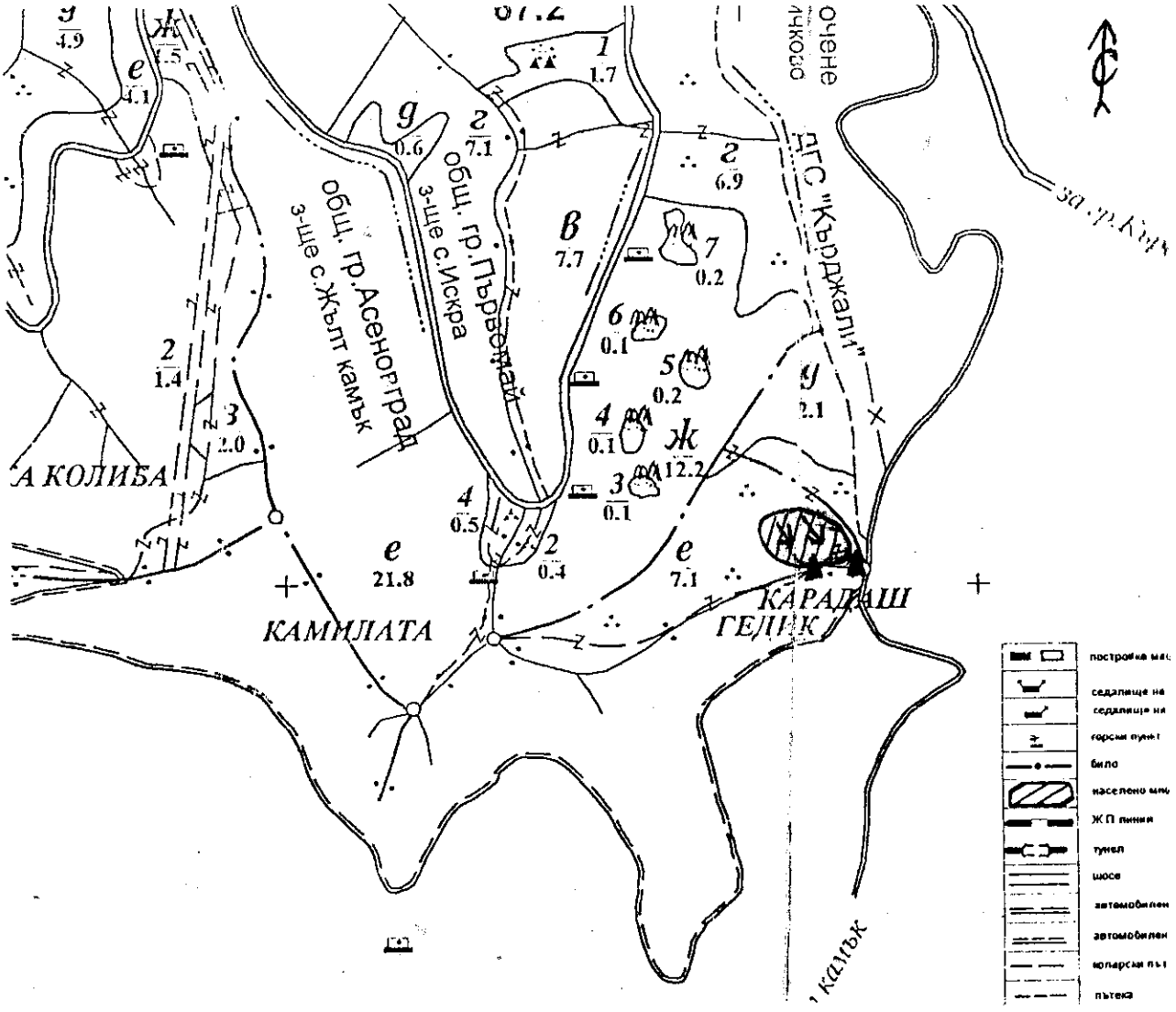

Легенда:

± ± ± ± проектирани коларски вр. извозни пътища	»»»» проектирани тракторни вр. извозни пътища
- - - - - - съществуващи извозни пътища	▲ ▲ ▲ временен склад
═══ съществуващ автомобилен път	xxxxxx трасе на въжена линия
^^^^^^ технологична просека	=+=+=+= проектиран автомобилен път
→ Посока на извоз	/// ...мпоу за сеч...

На схемата задължително се нанасят контурите на насаждението/имота, съществуващите и проектирани временни горски пътища, технологичните просеки, просеките за въжени линии, извозни пътища, временни складове както и връзката им със съществуващата автомобилна пътна мрежа.

II. Характеристика на насаждението

1.Вид на сечта: **санитарна сеч** / интензивност **100** %
Втори вид сеч ..... / интензивност .....%
2.Площ на подотдела **7,1** ха Размер на сечището **0,8** ха
3. Състав по план/програма **6б6,чб2,здб2,срлп-,бк-** действителен- **6б6,чб2,здб2,срлп-,бк-**
5. Запас на 1 ха: с клони **217** куб.м/ха , без клони **176** куб. м/ха.
6. Среден наклон на терена **26** градуса.
7. Очакван добив от маркираната дървесина **101** лежаща маса, куб.м.

дърв. вид / категория	6б					дърв. вид / категория	6б									
едра	6					дребна									вър-шина	17
средна	1					дърва	94									

8.Наличие и характеристика на подраста преди сечта (състав, възраст, средна височина, % на покритие)- **години- , пълнота- , h- няма**
9. Средно извозно разстояние **100** м;
10. Други характеристики на насаждението (*токовища, сватбовища, надлесни дървета, сервитути, защитени територии, Натура 2000, защитени видове описани в доклада за гори с висока консервационна стойност, мъртва дървесина, вододайни зони, биологично разнообразие и др.)* **насаждението от отдел 116 е не попада в защитена зона по Натура 2000**

III. Технологични указания

1. Дървесината в насаждението да се добива при спазване на технологичната схема по т. I
2. Сечта ще се извършва с (моторен трион, ръчно, машини; кастренето на отсечените стъбла се извършва: в сечище, на временен склад) - **моторен трион, кастренето и разкрояването на отсечените стъбла ще се извършва в сечището.**
3. Извозът от сечището до временните складове ще се осъществява с – **животинска сила**
на (цели стъбла, дълги/къси секции, **сортименти,** чипс и др.; **с влачене по терена, изцяло натоварени) на сортименти дърва и тех. дървесина изцяло натоварени на самар. Сортименти от 1 и 2 клас с влачене по терена с калеса / влачка**
4. Проектирани нови горски автомобилни пътища съгласно Наредба 5 за строителството в горските територии без промяна на предназначението им: дължина .....м. широчина .....м.
5.Изграждане и ремонт на временни извозни горски пътища:.....
5.1 Тракторни – допустимо разстояние между тях .....м (не по-малко от 40 м), дължина .....м, широчина 4 м.
5.2 Коларски - разстояние между тях.....м (не по-малко от 40 м), дължина .....м, широчина ... м
6. Просеки за въжени линии: ..... бр.
допустимо разстояние между просеките ..... м., дължина ..... м., широчина ..... м.
7. Направа на технологични просеки .....бр.
допустимо разстояние между тях .....м., дължина .....м., широчина ..... м.
8. Изграждане на нови временни складове (бр., площ в ха) **бр**.
9. Мерки за опазване на оставащите на корен дървета, подраста, младиняка и почвата – **При сечта и извоза да се опазват короните и стъблата на оставащите на корен дървета извън петното от механични повреди . Да се поставят защитни средсва по стъблата на оставащите на корен дървета при извоза. Правилна определяне посоката на поваляне.**
10. Начини за почистване на сечището: **събиране на върхината на купчини в сечището.**
11. Други указания:: **Петното е оградено с оранжева боя. Да се обозначи сечището с предопредителни и информационни табели, Да не се допуска висока сеч. Да се спазва наредба № 8 за сечите в горите. Да се изнасят битовите отпадъци от сечището извън горските територии на определените за това места.**
12. Всички операции по подготвителните и основните работи да се извършват съгласно изискванията на Правилника за здравословни и безопасни условия на труд в горите и правилата за противопожарна безопасност в горите.

ЗАПОЗНАТ с технологичния план: ...../попълва се след издаването на позволителното за сеч/
Лицето по чл. 108, ал. 2 от ЗГ, на което е издадено позволително за сеч № .....
.....
/ трите имена, подпис, дата - /
№ и дата на удостоверението за упражняване на лесовъдска практика: .....