Образец по чл. 53, ал. 6 от НСГ

Изготвил: _____

Николай Стрехин-пом. лесничей при ТП"ДЛС-Тракия"

/име, фамилия,/ подпис: _____

дата: 19.09.2018г.

№ и дата на удостоверението за упражняване на лесовъдска практика: **6774/25.06.2012 г.**

Одобрил: _____

инж. Христо Колчаков

име, фамилия,/ подпис: _____

дата: 26.09.19 г.,

№ и дата на удостоверението за упражняване на лесовъдска практика: 12285/23.03.2016г.

ТЕХНОЛОГИЧЕН ПЛАН № 1

За добив на дървесина от отдел **60** подотдел **а**

На ТП ~~ДГС~~/ДЛС **- Тракия** /попълва се само за държавни гори/

Община **Брезово**; Землище **Свежен**;

имот с (кадастрален идентификатор/КВС) № _____ /попълва се само за недържавни гори/

I. Схема за добива на дървесина от насаждението

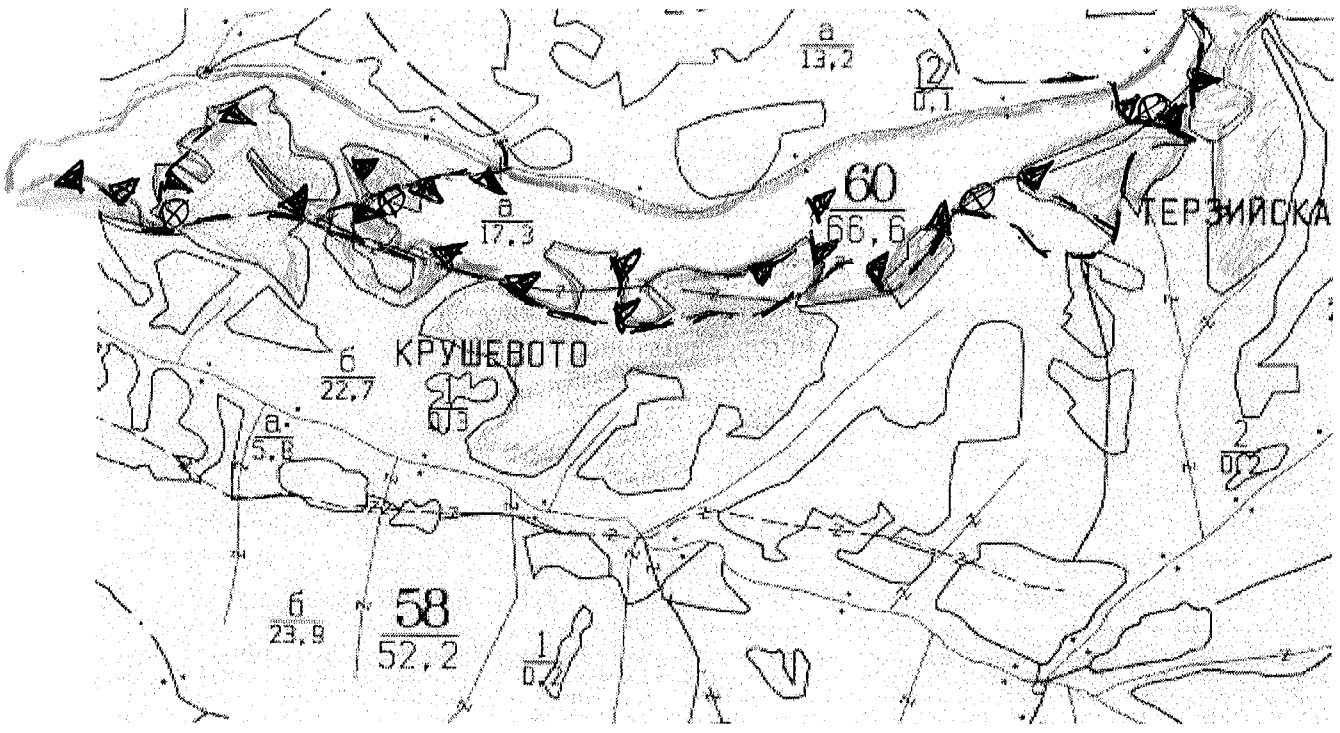

Легенда:

± ± ± ±	проектирани коларски вр. извозни пътища
- - - - - - -	съществуващи извозни пътища
========	съществуващ автомобилен път
^^^^^^^^	технологична просека
	граница подотдел
»»»»»»	проектирани тракторни вр. извозни пътища
▲ ▲ ▲	временен склад
XXXXXX	трасе на въжена линия
=+=+=+=	проектиран автомобилен път
⊗	МЯСТО ЗА ОТПАДЪЦИ И ЗАРЕЖДАНЕ С ГСМ

На схемата задължително се нанасят контурите на насаждението/имота, съществуващите и проектирани временни горски пътища, технологичните просеки, просеките за въжени линии, извозни пътища, временни складове както и връзката им със съществуващата автомобилна пътна мрежа.

II. Характеристика на насаждението

1. Вид на сечта **постепенно-котловинна изс. подлс. от Наредба № 8 за сечите в гор** /интензивност **25%**

Втори вид сеч _____ /интензивност **%**

2. Площ на подотдела **17.3** ха Размер на сечището **17.30** ха

3. Състав по план/програма **здб 9, бк 1, гбр, срлп, кгбр, мжд** , дсйствитслен **здб 9, бк 1, гбр, срлп, кгбр, мжд**

5. Запас на 1 ха : с клони **97** куб.м/ха , без клони **84** куб. м/ха.

6. Среден наклон на терена **18** градуса.

7. Очакван добив от маркираната дървесина **443** лежаща маса, куб.м.

дърв. вид / категория	здб	гбр	бк			дърв.вид / категория	здб	гбр	бк			дърв.вид / категория	здб гбр бк
едра						дребна						вър-	68
средна						дърва	431	10	2			шина	

8.Наличие и характеристика на подраста преди сечта (състав, възраст, средна височина, % на покритие) **от цер и благун**

9. Средно извозно разстояние **до 100 м.** ;

10. Други характеристики на насаждението (токовища, сватбовища, надлесни дървета, сервитути, защитени територии, Натура 2000, защитени видове описани в доклада за гори с висока консервационна стойност, мъртва дървесина, вододайни зони, биологично разнообразие и др.)

Подотделът не попада в Натура 2000. Наличие на паднала мъртва дървесина. Попада във ВКС 2.

III. Технологични указания

1. Дървесината в насаждението да се добива при спазване на технологичната схема по т. I

2. Сечта ще се извършва с (моторен трион, ръчно, машини; кастренето на отсечените стъбла се извършва: в сечище, на временен склад) **БМТ; кастренето и разкройването на отсечените стъбла да се извършва в сечище.**

3. Извозът от сечището до временните складове ще се осъществява с **специализиран трактор комбинирано с ЖТС на влачка, самар и каруца.**

на (цели стъбла, дълги/къси секции, сортименти, чипс и др.; с влачене по терена, изцяло натоварени) **сортименти цели стъбла за дребноразм. дървета, на малки секции, изцяло натоварени**

Да не се влачат материалите, приближ. пътя, за да не се допусне нарушаване целостта на откосите му.

4. Проектирани нови горски автомобилни пътища съгласно Наредба 5 за строителството в горските територии без промяна на предназначението им: дължина _____ м. широчина _____

5. Изграждане и ремонт на временни извозни горски пътища:

5.1 Тракторни –допустимо разстояние м/у тях _____ м (не по-малко от 40 м), дължина _____ м, широчина 4 м.

5.2 Коларски-разстояние между тях _____ м (не по-малко от 40 м),дължина _____ м,широчина ... м

6. Просеки за въжени линии: _____ бр.

допустимо разстояние между просеките _____ м.,дължина _____ м., широчина _____ м.

7. Направа на технологични просеки _____ бр.

допустимо разстояние между тях _____ м., дължина _____ м., широчина _____ м.

8. Изграждане на нови временни складове (бр., площ в ха) _____

ВС се разполагат по пътя, в близост до подотдела.

9. Мерки за опазване на оставащите на корен дървета, подраста, младиняка и почвата:

Правилно определяне посоката на поваляне.

10. Начини за почистване на сечището **Събир. върш. на купчини в сечището.**

11. Други указания: **Да не е в контакт с живи дървета. Спазване на ЗГ и подзаконовата нормативна уредба.**

Спазване на препоръките за стопанисване съгласно "Приложение № 3".

Да се изнасят битовите отпадъци от сечището извън горските територии на опред. за това места.

12. Всички операции по подготвителните и основните работи да се извършват съгласно изискванията на Правилника за здравословни и безопасни условия на труд в горите и правилата за противопожарна безопасност в горите.

ЗАПОЗНАТ с технологичния план: _____ /попълва се след издаването на позволителното за сеч/

Лицето по чл. 108, ал. 2 от ЗГ, на което е издадено позволително за сеч № _____

_____

/ трите имена, подпис, дата - /

№ и дата на удостоверението за упражняване на лесовъдска практика: _____

ИНФОРМАЦИОНЕН БЮЛЕТИН

ТП "ДЛС-Тракия", ГСУ "Златосел", Отдел 60 , подотдел "а"

- Вид и интензивност на сечта – **постепенно-котловинна, изсичане на подлеса 25 %.**

- Количество дървесина, предвидена за отсичане – **517 куб.м. стояща маса.**

- Описание на дървостоя:
/кратко описание на насаждението – правостъбленост, самоокастреност или не, смолодобивано ли е, има ли някакви увреждания на дървесината, пречупени или нападали дървета и т.н./:
Дървостоя маркиран за сеч са дърва за огрев и дърва технологична
- Среден наклон на терена - **18 градуса. Няма особености.**
/данни за наклона измерен на терена, като се описват особености, ако има такива/

Преобладаващо извозно разстояние 100 м., като варира от 0 м. до 200 м.

- Наличие на стари извозни пътища,
/могат ли да бъдат ползвани и при какви условия или ще се изграждат нови такива - описва се текстово/:
Наличие на извозни пътища в обекта, същите имат нужда от частично просветление и почистване основно от храстова растителност, престъргване с булдозер.
- Особености, специфика при извоза на дървесина /описват се, ако има такива/:
Извоза на дървесина ще се извърши: комбинирано, със специализиран трактор влекач и с ЖТС - на влачка, самар, с каруца. Технология - разкройване на секции съгласно БДС.

- Временен склад:
/описва се дали е съществ. или ще се изгражда и количеството дървесина, което може да се складира/:
Има съществуващи временни складове, разположени по дължината на съществуващите извозни пътища, може да се складира част от количество предвидена дървесина за отсичане.

- Разстояние от вр. склад до републиканската /общинска/ пътна мрежа – **0,5 км.**

- Кратко описание на пътя от вр. склад до републиканската /общ./ пътна мрежа /състояние на пътя, нужда от ремонт и просветление, преобладаващи наклони, прави или обратни, състояние на наличните съоръжения, въведени ограничения за движение на МПС и др. подобни/:
Няма въведени ограничения за МПС.

Изготвил:
(Иван Георгиев)

Образец по чл. 53, ал. 6 от НСГ

Изготвил:
Иван Георгиев-ст. лесничей при ТП "ДЛС-Тракия"
/име, фамилия,/ подпис:
дата: 24.08.2018г.
№ и дата на удостоверението за упражняване на лесовъдска практика: **9065/05.03.2013г.**

Одобрил:
инж. Христо Илиянов
име, фамилия,/ подпис:
дата: 26.02.19 г.,
№ и дата на удостоверението за упражняване на лесовъдска практика: 122857 23.05.2016г.

ТЕХНОЛОГИЧЕН ПЛАН № 1

За добив на дървесина от отдел **61** подотдел **а**
На ТП ~~ДГС~~/ДЛС **- Тракия** /попълва се само за държавни гори/
Община **Брезово** ; Землище **Свежен** ;
имот с (кадастрален идентификатор/КВС) № /попълва се само за недържавни гори/

I. Схема за добива на дървесина от насаждението

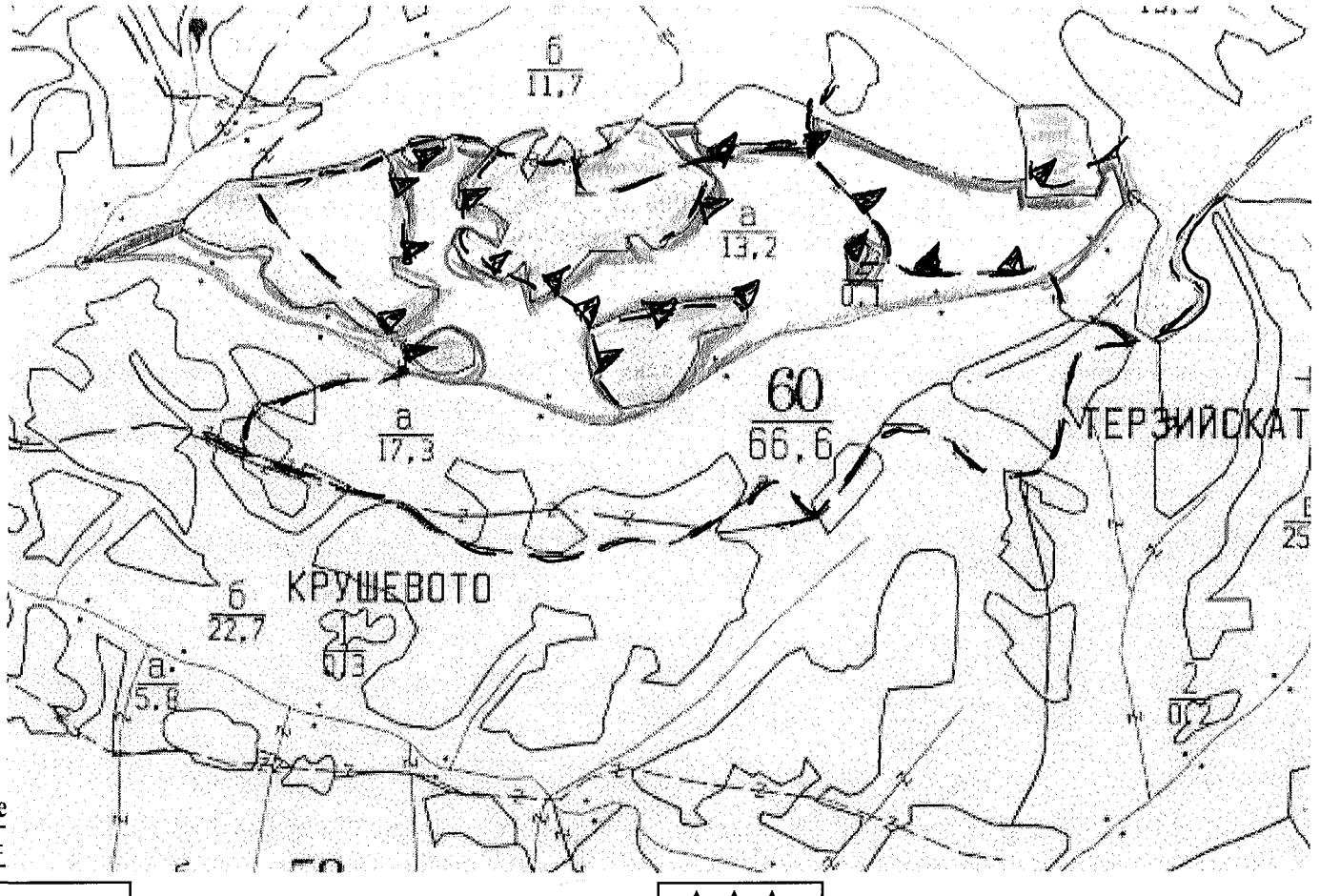

Ле
±

- - - - - - - - съществуващи извозни пътища
▲ ▲ ▲ временен склад
========= съществуващ автомобилен път
XXXXXX трасе на въжена линия
^^^^^^^^ технологична просека
=+=+=+= проектиран автомобилен път
граница подотдел
.....

На схемата задължително се нанасят контурите на насаждението/имота, съществуващите и проектирани временни горски пътища, технологичните просеки, просеките за въжени линии, извозни пътища, временни складове както и връзката им със съществуващата автомобилна пътна мрежа.

II. Характеристика на насаждението

1. Вид на сечта **постепенно-котловинна от Наредба № 8 за сечите в горите** /интензивност **20%**

Втори вид сеч /интензивност %

2. Площ на подотдела **13.2** ха Размер на сечището **13.20** ха

3. Състав по план/програма **здб 10,бк, гбр, клен**, действителен **здб10 бк0 гбр клен**

5. Запас на 1 ха : с клони **125** куб.м/ха,без клони **114** куб. м/ха.

6. Среден наклон на терена **21** градуса.

7. Очакван добив от маркираната дървесина **304** лежаща маса, куб.м.

дърв. вид / категория	здб	гбр	бк			дърв.вид / категория	здб	гбр	бк			дърв.вид / категория	здб гбр бк
едра						дребна						вър-	23
средна						дърва	289	14	1			шина	

8.Наличие и характеристика на подраста преди сечта (състав, възраст, средна височина, % на покритие) **от здб и бк**

9. Средно извозно разстояние **до 100 м.** ;

10. Други характеристики на насаждението (токовища, сватбовища, надлесни дървета, сервитути, защитени територии, Натура 2000, защитени видове описани в доклада за гори с висока консервационна стойност, мъртва дървесина, вододайни зони, биологично разнообразие и др.)

Подотделът не попада в Натура 2000. Наличие на паднала мъртва дървесина. Попада във ВКС 2.

III. Технологични указания

1. Дървесината в насаждението да се добива при спазване на технологичната схема по т. I

2. Сечта ще се извършва с (моторен трион, ръчно, машини; кастренето на отсечените стъбла се извършва: в сечище, на временен склад) **БМТ; кастренето и разкройването на отсечените стъбла да се извършва в сечище.**

3. Извозът от сечището до временните складове ще се осъществява с **специализиран трактор комбинирано с ЖТС на влачка, самар и каруца.**

на (цели стъбла, дълги/къси секции, сортименти, чипс и др.; с влачене по терена, изцяло натоварени) **сортименти**

цели стъбла за дребноразм. дървета, на малки секции, изцяло натоварени

Да не се влачат материалите, приближ. пътя, за да не се допусне нарушаване целостта на откосите му.

4. Проектирани нови горски автомобилни пътища съгласно Наредба 5 за строителството в горските територии без промяна на предназначението им:дължина _____ м. широчина _____

5. Изграждане и ремонт на временни извозни горски пътища:

5.1 Тракторни –допустимо разстояние м/у тях _____ м (не по-малко от 40 м), дължина _____ м, широчина 4 м.

5.2 Коларски-разстояние между тях _____ м (не по-малко от 40 м),дължина _____ м,широчина ... м

6. Просеки за въжени линии: _____ бр.

допустимо разстояние между просеките _____ м.,дължина _____ м., широчина _____ м.

7. Направа на технологични просеки _____ бр.

допустимо разстояние между тях _____ м., дължина _____ м., широчина _____ м.

8. Изграждане на нови временни складове (бр., площ в ха) _____

ВС се разполагат по пътя, в близост до подотдела.

9. Мерки за опазване на оставащите на корен дървета, подраста, младиняка и почвата:

Правилно определяне посоката на поваляне.

10. Начини за почистване на сечището **Събиране вършината на купчини в сечището.**

11. Други указания: **Да не е в контакт с живи дървета. Спазване на ЗГ и подзаконовата нормативна уредба.**

Спазване на препоръките за стопанисване съгласно "Приложение № 3".

Да се изнасят битовите отпадъци от сечището извън горските територии на опред. за това места.

12. Всички операции по подготвителните и основните работи да се извършват съгласно изискванията на Правилника за здравословни и безопасни условия на труд в горите и правилата за противопожарна безопасност в горите.

ЗАПОЗНАТ с технологичния план: _____ /попълва се след издаването на позволителното за сеч/

Лицето по чл. 108, ал. 2 от ЗГ, на което е издадено позволително за сеч № _____

_____

/ трите имена, подпис, дата - /

№ и дата на удостоверението за упражняване на лесовъдска практика: _____

ИНФОРМАЦИОНЕН БЮЛЕТИН

ТП "ДЛС-Тракия", ГСУ "Златосел", Отдел 61, подотдел "а"

- Вид и интензивност на сечта – **постепенно-котловинна 20 %.**

- Количество дървесина, предвидена за отсичане – **331 куб.м. стояща маса.**

- Описание на дървостоя:
/кратко описание на насаждението – правостъбленост, самоокастреност или не, смолодобивано ли е, има ли някакви увреждания на дървесината, пречупени или нападали дървета и т.н./:
Дървостоя маркиран за сеч са дърва за огрев и дърва технологична
- Среден наклон на терена - 21 **градуса. Няма особености.**
/данни за наклона измерен на терена, като се описват особености, ако има такива/

Преобладаващо извозно разстояние 100 м., като варира от 0 м. до 200 м.

- Наличие на стари извозни пътища,
/могат ли да бъдат ползвани и при какви условия или ще се изграждат нови такива - описва се текстово/:
Наличие на извозни пътища в обекта, същите имат нужда от частично просветление и почистване основно от храстова растителност, престъргване с булдозер.
- Особености, специфика при извоза на дървесина /описват се, ако има такива/:
Извоза на дървесина ще се извърши: комбинирано, със специализиран трактор влекач и с ЖТС - на влачка, самар, с каруца. Технология - разкройване на секции съгласно БДС.

- Временен склад:
/описва се дали е съществ. или ще се изгражда и количеството дървесина, което може да се складира/:
Има съществуващи временни складове, разположени по дължината на съществуващите извозни пътища, може да се складира част от количество предвидена дървесина за отсичане.

- Разстояние от вр. склад до републиканската /общинска/ пътна мрежа – **0,3 км.**

- Кратко описание на пътя от вр. склад до републиканската /общ./ пътна мрежа /състояние на пътя, нужда от ремонт и просветление, преобладаващи наклони, прави или обратни, състояние на наличните съоръжения, въведени ограничения за движение на МПС и др. подобни/:
Няма въведени ограничения за МПС.

Изготвил:
(Иван Георгиев)

Образец по ал. 53, ал. 6 от НСГ

Изготвил:

Николай Стрехин-пом. лесничей при ТП "ДЛС-Тракия"

/име, фамилия,/ подпис:

дата: 19.09.2018г.

№ и дата на удостоверението за упражняване на лесовъдска практика: **6774/25.06.2012 г.**

Одобрил:

инж. Христо Илиянов

име, фамилия,/ подпис:

дата: 26.02.2019 г.,

№ и дата на удостоверението за упражняване на лесовъдска практика: 02285 / 23.03.2016 г.

ТЕХНОЛОГИЧЕН ПЛАН № 1

За добив на дървесина от отдел **61** подотдел **б**

На ТП ~~ДГС~~/ДЛС **- Тракия** /попълва се само за държавни гори/

Община **Брезово** ; Землище **Свежен** ;

имот с (кадастрален идентификатор/КВС) № /попълва се само за недържавни гори/

I. Схема за добива на дървесина от насаждението

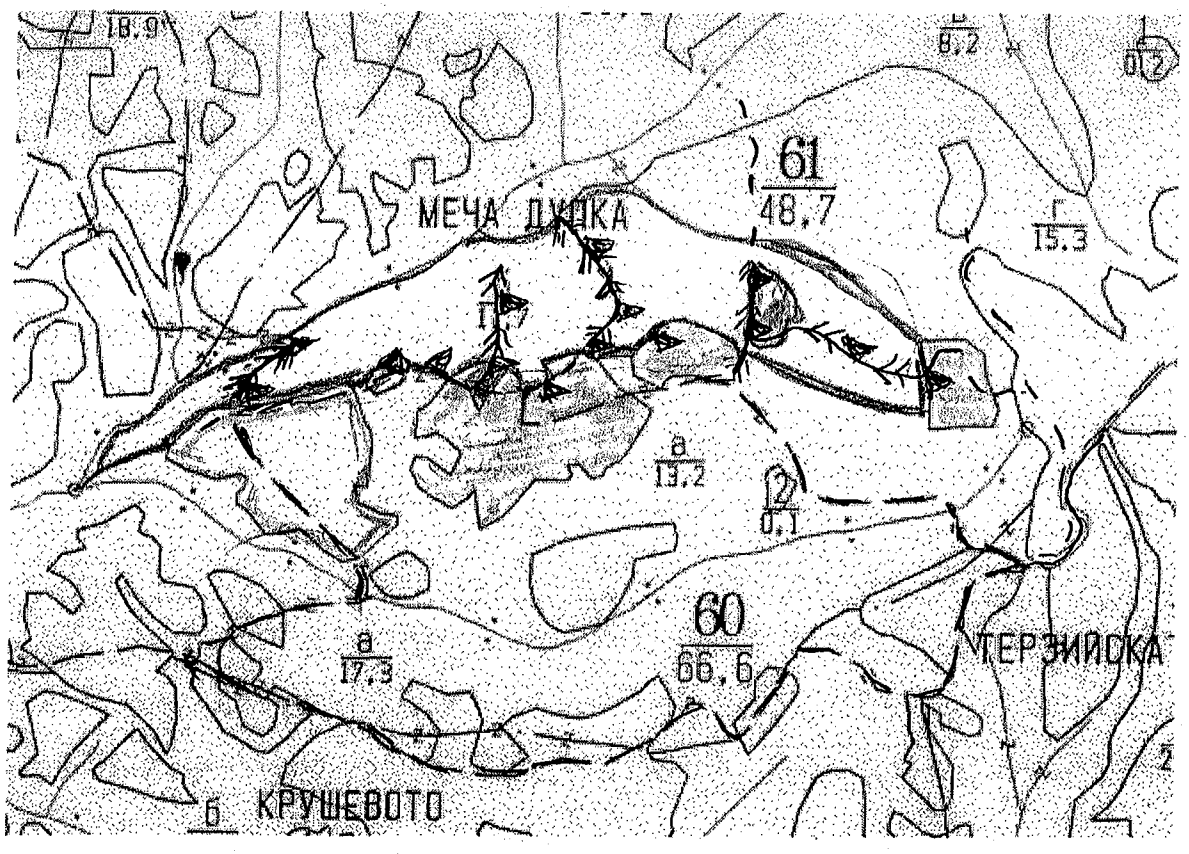

Легенда:

± ± ± ± ± проектирани коларски вр. извозни пътища	»»»»»» проектирани тракторни вр. извозни пътища
- - - - - - - - съществуващи извозни пътища	▲ ▲ ▲ временен склад
========= съществуващ автомобилен път	XXXXXX трасе на въжена линия
^^^^^^^^ технологична просека	=|=|=|= проектиран автомобилен път
граница подотдел	.....

На схемата задължително се нанасят контурите на насаждението/имота, съществуващите и проектирани временни горски пътища, технологичните просеки, просеките за въжени линии, извозни пътища, временни складове както и връзката им със съществуващата автомобилна пътна мрежа.

II. Характеристика на насаждението

1. Вид на сечта **пробирка от Наредба №8 за сечите в горите** /интензивност **15%**

Втори вид сеч /интензивност **%**

2. Площ на подотдела **11.7** ха Размер на сечището **11.70** ха

3. Състав по план/програма **здб 8, бк 1, гбр 1** , действителен **здб8 бк1 гбр1**

5. Запас на 1 ха : с клони **179** куб.м/ха , без клони **164** куб. м/ха.

6. Среден наклон на терена **27** градуса.

7. Очакван добив от маркираната дървесина **305** лежаща маса, куб.м.

дърв. вид / категория	здб	бк	гбр			дърв.вид / категория	здб	бк	гбр			дърв.вид / категория	здб бк гбр
едра						дребна						вър-	40
средна						дърва	275	20	10			шина	

8.Наличие и характеристика на подраста преди сечта (състав, възраст, средна височина, % на покритие) **здб, бк**

9. Средно извозно разстояние **до 100 м.** ;

10. Други характеристики на насаждението (токовища, сватбовища, надлесни дървета, сервитути, защитени територии, Натура 2000, защитени видове описани в доклада за гори с висока консервационна стойност, мъртва дървесина, вододайни зони, биологично разнообразие и др.)

Подотделът не попада в Натура 2000. Наличие на паднала мъртва дървесина. Попада във ВКС 2.

III. Технологични указания

1. Дървесината в насаждението да се добива при спазване на технологичната схема по т. I

2. Сечта ще се извършва с (моторен трион, ръчно, машини; кастренето на отсечените стъбла се извършва: в сечище, на временен склад) **БМТ; кастренето и разкройването на отсечените стъбла да се извършва в сечище.**

3. Извозът от сечището до временните складове ще се осъществява с **специализиран трактор комбинирано с ЖТС на влачка, самар и каруца.**

на (цели стъбла, дълги/къси секции, сортименти, чипс и др.; с влачене по терена, изцяло натоварени) **сортименти**

цели стъбла за дребноразм. дървета, на малки секции, изцяло натоварени

Да не се влачат материалите, приближ. пътя, за да не се допусне нарушаване целостта на откосите му.

4. Проектирани нови горски автомобилни пътища съгласно Наредба 5 за строителството в горските територии без промяна на предназначението им:дължина _____ м. широчина _____

5. Изграждане и ремонт на временни извозни горски пътища:

5.1 Тракторни –допустимо разстояние м/у тях _____ м (не по-малко от 40 м), дължина **800 м** широчина 4 м.

5.2 Коларски-разстояние между тях _____ м (не по-малко от 40 м),дължина _____ м,широчина ... м

6. Просеки за въжени линии: _____ бр.

допустимо разстояние между просеките _____ м.,дължина _____ м., широчина _____ м.

7. Направа на технологични просеки _____ бр.

допустимо разстояние между тях _____ м., дължина _____ м., широчина _____ м.

8. Изграждане на нови временни складове (бр., площ в ха) _____

ВС се разполагат по пътя, в близост до подотдела.

9. Мерки за опазване на оставащите на корен дървета, подраста, младиняка и почвата:

Правилно определяне посоката на поваляне.

10. Начини за почистване на сечището **Събир. върш. на купчини в сечището.**

11. Други указания: **Да не е в контакт с живи дървета. Спазване на ЗГ и подзаконовата нормативна уредба.**

Спазване на препоръките за стопанисване съгласно "Приложение № 3".

Да се изнасят битовите отпадъци от сечището извън горските територии на опред. за това места.

12. Всички операции по подготвителните и основните работи да се извършват съгласно изискванията на Правилника за здравословни и безопасни условия на труд в горите и правилата за противопожарна безопасност в горите.

ЗАПОЗНАТ с технологичния план: _____ /попълва се след издаването на позволителното за сеч/

Лицето по чл. 108, ал. 2 от ЗГ, на което е издадено позволително за сеч № _____

_____

/ трите имена, подпис, дата - /

№ и дата на удостоверението за упражняване на лесовъдска практика: _____

ИНФОРМАЦИОНЕН БЮЛЕТИН

ТП "ДЛС-Тракия", ГСУ "Златосел", Отдел 61 , подотдел "б"

- Вид и интензивност на сечта – **пробирка 15 %.**

- Количество дървесина, предвидена за отсичане – **350 куб.м. стояща маса.**

- Описание на дървостоя:
/кратко описание на насаждението – правостъбленост, самоокастреност или не, смолодобивано ли е, има ли някакви увреждания на дървесината, пречупени или нападали дървета и т.н./:
Дървостоя маркиран за сеч са дърва за огрев и дърва технологична
- Среден наклон на терена - **27 градуса. Няма особености.**
/данни за наклона измерен на терена, като се описват особености, ако има такива/

Преобладаващо извозно разстояние 100 м., като варира от 0 м. до 200 м.

- Наличие на стари извозни пътища,
/могат ли да бъдат ползвани и при какви условия или ще се изграждат нови такива - описва се текстово/:
Наличие на извозни пътища в обекта, същите имат нужда от частично просветление и почистване основно от храстова растителност. Изграждане на нов тракторен път с дължина 800м.
- Особености, специфика при извоза на дървесина /описват се, ако има такива/:
Извоза на дървесина ще се извърши: комбинирано, със специализиран трактор влекач и с ЖТС - на влачка, самар, с каруца. Технология - разкройване на секции съгласно БДС.

- Временен склад:
/описва се дали е съществ. или ще се изгражда и количеството дървесина, което може да се складира/:
Има съществуващи временни складове, разположени по дължината на съществуващите извозни пътища, може да се складира част от количество предвидена дървесина за отсичане.

- Разстояние от вр. склад до републиканската /общинска/ пътна мрежа – **0,5 км.**

- Кратко описание на пътя от вр. склад до републиканската /общ./ пътна мрежа /състояние на пътя, нужда от ремонт и просветление, преобладаващи наклони, прави или обратни, състояние на наличните съоръжения, въведени ограничения за движение на МПС и др. подобни/:
Няма въведени ограничения за МПС.

Изготвил: **(Иван Георгиев)**

ОДОБРИЛ:
ДИРЕКТОР ТП ДЛС "Тракия":.....
/инж. Огнян Христов/

ПРОТОКОЛ

ЗА УСТАНОВЯВАНЕ НА НЕОБХОДИМИТЕ СРЕДСТВА ЗА СМР. ЗА ИЗГРАЖДАНЕ И РЕМОНТ НА ВРЕМЕННИ ПЪТИЩА В ГОРСКИТЕ ТЕРИТОРИИ В РАЙОНА НА
ТП "ДЛС-Тракия" с. Стряма

Днес, 06.04.2019 г., комисия в състав:

1. инж. Христо Колеганов - гл.инженер ТП "ДЛС-Тракия";
2. Иван Георгиев - ст.лесничей;
3. Горар Рилов - горски стражар,
4. ..... - .....

извърши проверка на място и установи следното:

В подотдел 61 "б" за усвояване на маркираната дървесина е необходимо направа на нов тракторен път с дължина 800 м. ФЗ. 1924

№ на участъка от пътя				1	2	3	Всичко:	ряпенка, лв.	стойност лв.
отдел № /участък/				61-б					
наклон на терена			%	50.9					
дължина на участъка			лм	800			800		
СМР									
1	изкоп машинно	изкоп и преместване от 40 до 100 м на земни маси с булдозер при утежнени условия	куб.м.	170				2.47	419.90 лв.
2			км						0 лв.
Общо:									**419.9 лв.**

Приложение: скица М 1:10000 на участъците от пътя с необходими СМР.

КОМИСИЯ:

1.....
2.....
3.....
4.....

ОТДЕЛ 61,5'

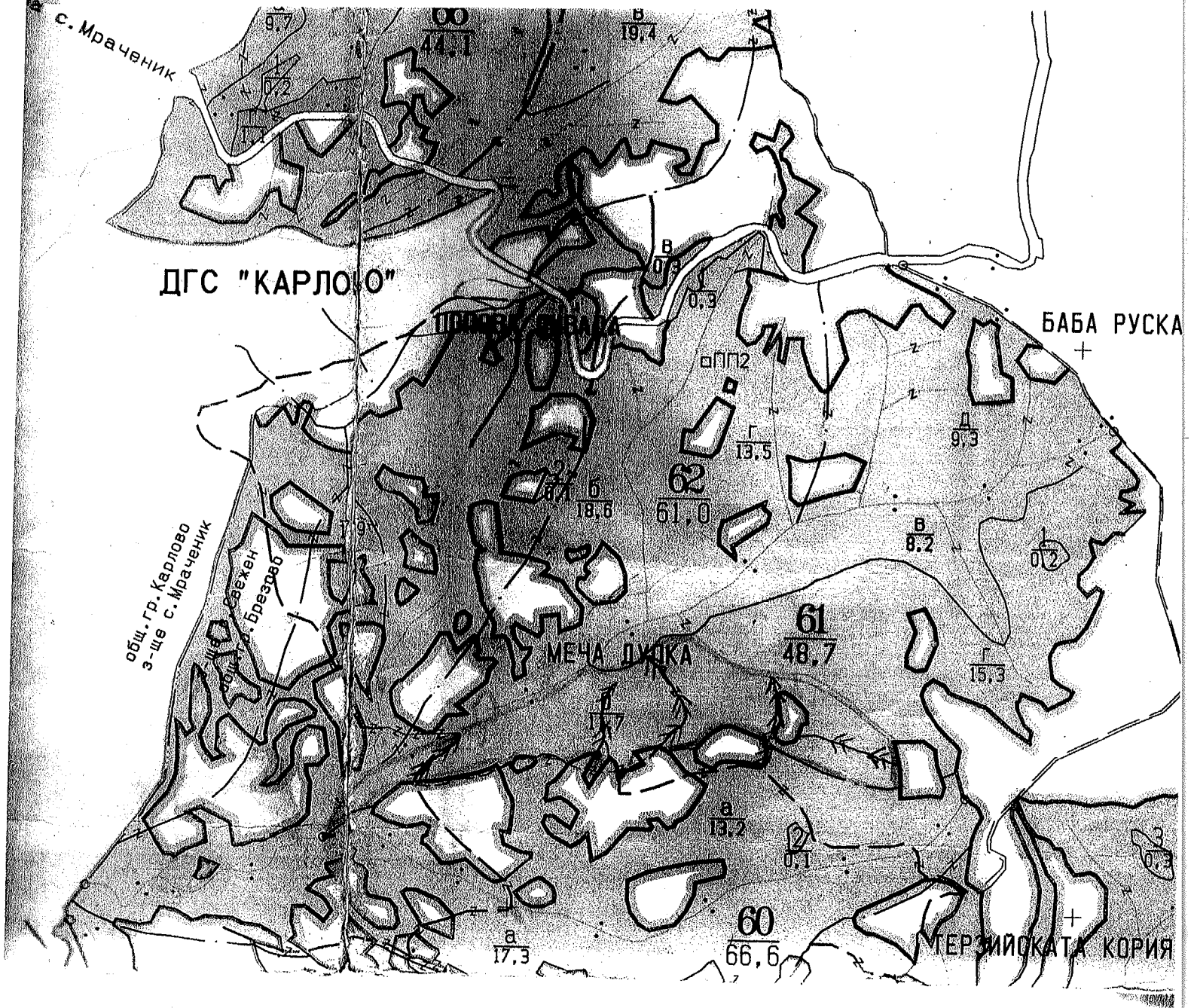

Легенда:

→→ проектирани на тракторни извозни пътища

Образец по чл. 53, ал. 6 от НСГ

Изготвил: Любен Мишев - ст.лесничей
/име, фамилия,/ подпис: .....
дата: 18.09.2018 г.
№ и дата на удостоверението за упражняване на лесовъдска практика: 1035/05.01.2012 г.

Одобрил: ...Христо Шелеханов...
име, фамилия,/ подпис: .....
дата: 11.02.19 г.,
№ и дата на удостоверението за упражняване на лесовъдска практика: 12285/23.03.2016 г.

ТЕХНОЛОГИЧЕН ПЛАН № 1.

За добив на дървесина от отдел.....162.....подотдел.....ж
На ТП ~~ДГС~~/ДЛС.....Тракия...../*попълва се само за държавни гори*/
Община .....Брезово.....; Землище .....Розовец.....;
имот с (кадастрален идентификатор/КВС) №....., /*попълва се само за недържавни гори*/

I. Схема за добива на дървесина от насаждението

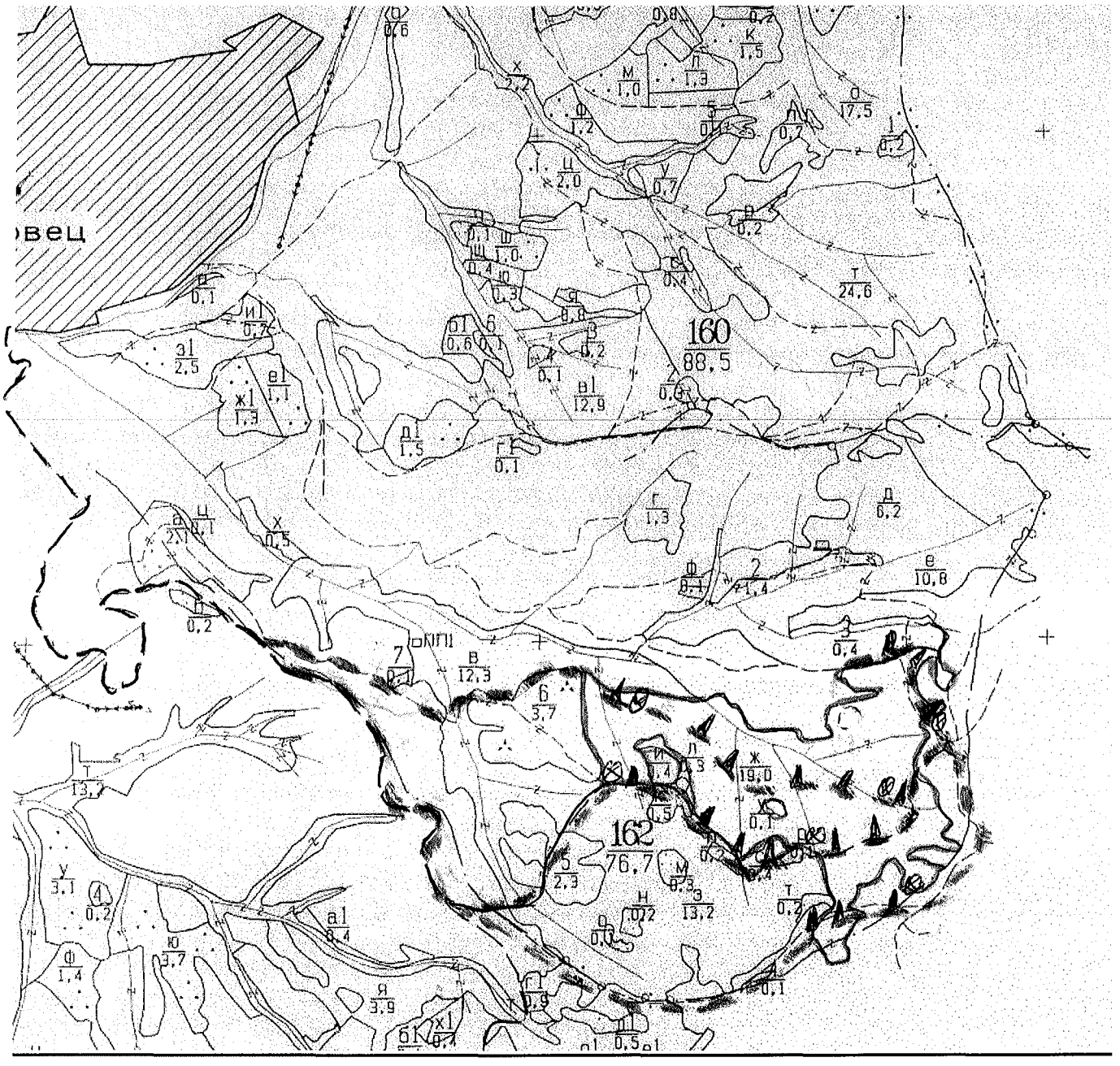

Легенда:

- ±±±± проектирани коларски вр. извозни пътища
- ——— съществуващи извозни пътища
- ═══ съществуващ автомобилен път
- ^^^^^^^ технологична просека
- Граница на подотдела
- »»»»» проектирани тракторни вр. извозни пътища
- ▲▲▲ временен склад
- xxxxxx трасе на въжена линия
- =+=+=+= проектиран автомобилен път
- ⊗ Място за отпадъци и зарежда на ГСМ

На схемата задължително се нанасят контурите на насаждението/имота, съществуващите и проектирани временни горски пътища, технологичните просеки, просеките за въжени линии, извозни пътища, временни складове както и връзката им със съществуващата автомобилна пътна мрежа.

II. Характеристика на насаждението

1.Вид на сечта: постепенна-котловинна / интензивност …25 .% /
Втори вид сеч: изсичане на подлеса..... / интензивност …….% /
2.Площ на подотдела …19,0…ха Размер на сечището.....19,0 ха
3. Състав по план/програма: здб 10,кгбр; действителен здб 10,кгбр
4. Запас на 1 ха: с клони...157…куб.м/ха , без клони ……140…..куб. м/ха.
6. Среден наклон на терена……28……градуса.
7. Очакван добив от маркираната дървесина …748……лежаща маса, куб.м.

дърв. вид / категория			дърв. вид / категория	здб	кгбр		
едра			дребна			вършина	
средна			дърва	671	77		

8.Наличие и характеристика на подраста преди сечта (състав, възраст, средна височина, % на покритие) покритие)-здб : 5-20 см, на около 40% от площта, на петна, групи и единично.
9. Средно извозно разстояние …..250.м.....;
10. Други характеристики на насаждението (*токовища, сватбовища, надлесни дървета, сервитути, защитени територии, Натура 2000, защитени видове описани в доклада за гори с висока консервационна стойност, мъртва дървесина, вододайни зони, биологично разнообразие и др.) **не попада в Натура 2000 и други защитени зони, но е във ВКС 2***.

III. Технологични указания

1. Дървесината в насаждението да се добива при спазване на технологичната схема по т. I
2. Сечта ще се извършва с (моторен трион, ~~ръчно, машини;~~ кастренето на отсечените стъбла се извършва: в сечище, ~~на временен склад~~) Разкройването на дървесината ще се извършва на сортименти в сечището, с дължина до 5 м. ……
3. Извозът от сечището до временните складове ще се осъществява с животинска сила на каруца, самар и моторно транспортно средство,изцяло натоварени. (цели стъбла, дълги/къси секции, сортименти, чипс и др.; с влачене по терена, изцяло натоварени) .
4. Проектирани нови горски автомобилни пътища съгласно Наредба 5 за строителството в горските територии без промяна на предназначението им: дължина …-……м. широчина …-……м.
5. Изграждане и ремонт на временни извозни горски пътища:
   5.1 Тракторни –допустимо разстояние между тях - (не по-малко от 40 м), дължина – 600 м. широчина 4 м.
   5.2 Коларски - разстояние между тях.....-....м (не по-малко от 40 м), дължина ..-…м, широчина .-.. м
6. Просеки за въжени линии: …-…. бр.
допустимо разстояние между просеките .....-..... м., дължина .....-..... м., широчина .....-..... м.
7. Направа на технологични просеки .....-...бр.
допустимо разстояние между тях .....-.....м., дължина ……-……м., широчина .....-..... м.
8. Изграждане на нови временни складове (бр., площ в ха) - нови няма да се изграждат.Ще се използват свободните площи покрай наличните пътища.
9. Мерки за опазване на оставащите на корен дървета, подраста, младиняка и почвата-съобразяване на посоката на поваляне и извоз с оставащите дървета и петната с подраст.
10. Начини за почистване на сечището: събиране на вършината на купчинки в сечището, встрани от пътищата, живите дървета и местата с подраст.
11. Други указания: да се спазва Заповед № 198 на ЮЦДП Смолян, прилагам и Заповедта.
Да се изнасят битовите отпадъци от сечището извън горските територии на определените за това места.
12. Всички операции по подготвителните и основните работи да се извършват съгласно изискванията на Правилника за здравословни и безопасни условия на труд в горите и правилата за противопожарна безопасност в горите.

ЗАПОЗНАТ с технологичния план: ……/попълва се след издаването на позволителното за сеч/
Лицето по чл. 108, ал. 2 от ЗГ, на което е издадено позволително за сеч № .....
……
/ трите имена, подпис, дата - /
№ и дата на удостоверението за упражняване на лесовъдска практика: ……

ИНФОРМАЦИОНЕН БЮЛЕТИН

ТП "ДЛС-Тракия", ГСУ "Розовец", Отдел 162, подотдел "ж"

- Вид и интензивност на сечта - **постепенна-котловинна - 25 %.**

- Количество дървесина, предвидена за отсичане - **748 куб.м.**

- Описание на дървостоя:

/кратко описание на насаждението – правостъбленост, самоокастреност или не, смолодобивано ли е, има ли някакви увреждания на дървесината, пречупени или нападали дървета и т.н./:

Дървостоят маркиран за сеч е основно издънково насаждение с наличие на зимен дъб и подлес от келяв габър и мъждрян, на места с голяма гъстота и малка дебелина, в задоволително състояние и с не добро качество на дървесината. Маркираната дървесина е година основно за дърва за огрев и ще се използва за задоволяване на местното население чрез продажба от склад.

- Среден наклон на терена - **28 градуса. Пресечен терен, разположен покрай дол и в горната част на склона.**

/данни за наклона измерен на терена, като се описват особености, ако има такива/

Преобладаващо извозио разстояние 250 м., като варира от 150 м. до 350 м.

- Наличие на стари извозни пътища,

/могат ли да бъдат ползвани и при какви условия или ще се изграждат нови такива - описва се текстово/:

Има налични стари извозни пътища в обекта, но се нуждаят от разширяване и подравняване. Дървесината ще се извозва до изнесени временните складове, разположени в близост до главен път в по-добро състояние. Същите са в задоволително състояние, но се нуждаят от разкастряне на клони и самонастанила се растителност.

- Особености, специфика при извоза на дървесина /описват се, ако има такива/:

Извозът на дървесина ще се извърши с ЖТС - на самар. Технология – кастрене и разкройване на сортименти в сечището съгласно БДС.

- Временен склад:

/описва се дали е съществ. или ще се изгражда и количеството дървесина, което може да се складира/:

За временни складове ще се използват свободните площи покрай полски път отдалечен от него. Може да се складират около 50 м3.

- Разстояние от вр. склад до републиканската /общинска/ пътна мрежа – **0,2 км.**

- Кратко описание на пътя от вр. склад до републиканската /общ./ пътна мрежа /състояние на пътя, нужда от ремонт и просветление, преобладаващи наклони, прави или обратни, състояние на наличните съоръжения, въведени ограничения за движение на МПС и др. подобни/:
Съществуващият черен път е в задоволително състояние, но има нужда от частичен ремонт .

Изготвил:

(инж.В.Александров)

(Име, Фамилия, подпис)

Образец по чл. 53, ал. 6 от НСГ

Изготвил: Димитър Дарджов

/име, фамилия,/ подпис: .....

дата: 12.10.18г.,

№ и дата на удостоверението за упражняване на лесовъдска практика: 337 / 25.05.2011г

Одобрил: инж. Христо Иванов

име, фамилия,/ подпис: .....

дата: 05.11.18г.,

№ и дата на удостоверението за упражняване на лесовъдска практика: 1218 / 13.03.2016г

ТЕХНОЛОГИЧЕН ПЛАН № 1

За добив на дървесина от отдел **1126**, подотдел л/нови

На ТП "ДЛС-Тракия" */попълва се само за държавни гори/*

Община Родопи; Землище: **Скобелево**;

имот с (кадастрален идентификатор/КВС) №....., */попълва се само за недържавни гори/*

I. Схема за добива на дървесина от насаждението

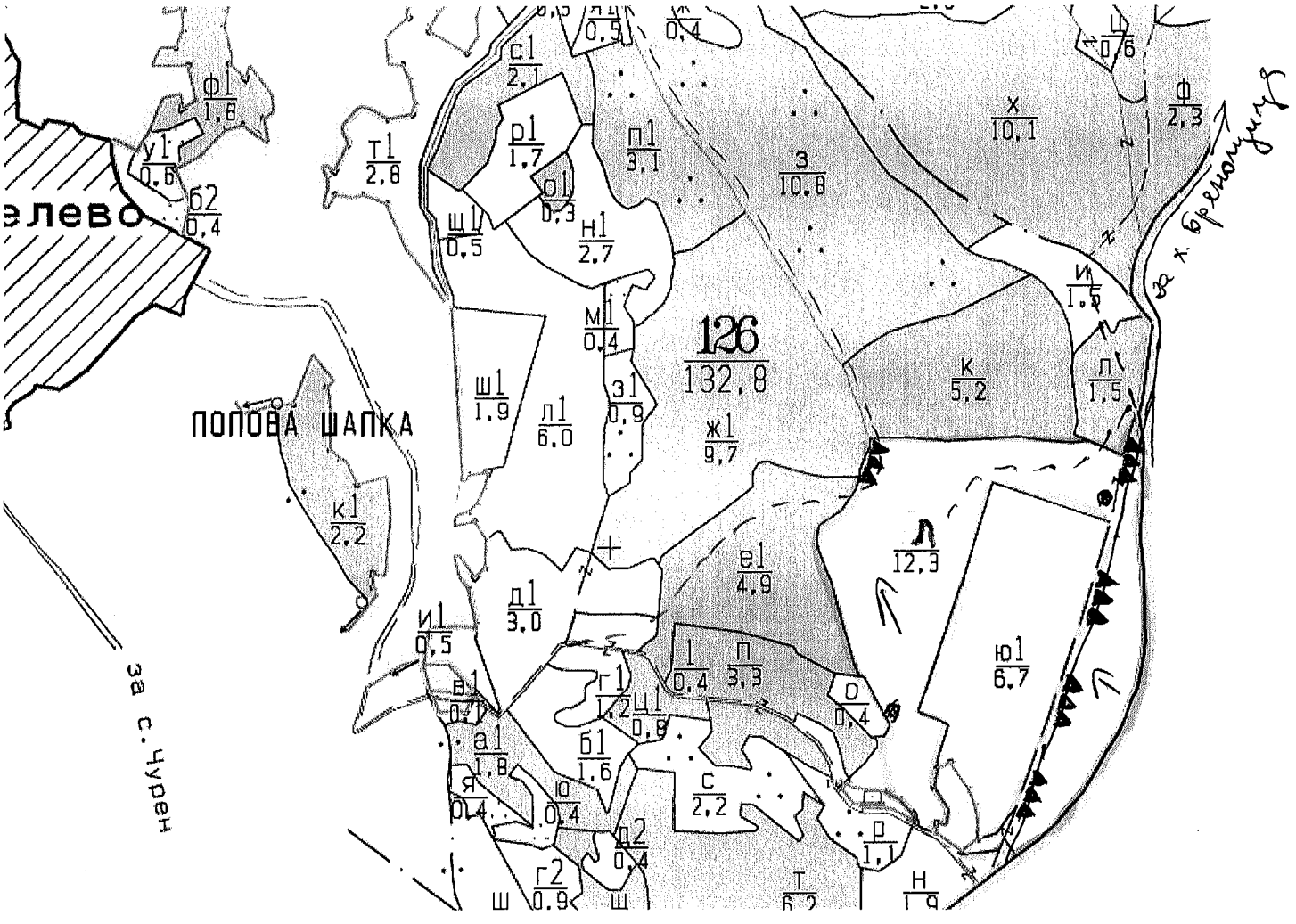

Легенда:

- проектирани коларски вр. извозни пътища
- проектирани тракторни вр. извозни пътища
- съществуващи извозни пътища
- временен склад
- съществуващ автомобилен път
- трасе на въжена линия
- технологична просека
- проектиран автомобилен път
- граница на подотдела
- място за отпадъци и зареждане с ГСМ

На схемата задължително се нанасят контурите на насаждението/имота, съществуващите и проектирани временни горски пътища, технологичните просеки, просеките за въжени линии, извозни пътища, временни складове както и връзката им със съществуващата автомобилна пътна мрежа.

II. Характеристика на насаждението

1.Вид на сечта: **Пробирка**, интензивност **15**%.
Втори вид сеч ...../ интензивност .....%
2.Площ на подотдела 12,3 ха Размер на сечището 2,1 ха
3. Състав по план/програма: **бк8, бб2,ела** действителен: **бк8, бб2, ела**
5. Запас на 1 ха: с клони: **298** куб.м/ха , без клони **255** куб. м/ха.
6. Среден наклон на терена 2.. градуса.
7. Очакван добив от маркираната дървесина **488** лежаща маса, куб.м.

дърв. вид / категория	Бк	Бб	Ела			дърв. вид / категория	Бк	Бб	Ела				
едра	17	16	-			дребна	-	1	-			вър-	104
средна	8	11	-			дърва	362	73	-			шина	

8.Наличие и характеристика на подраста преди сечта (състав, възраст, средна височина, % на покритие): бк10, 30 години, 6 м
9. Средно извозно разстояние **100 м**;
10. Други характеристики на насаждението (*токовища, сватбовища, надлесни дървета, сервитути, защитени територии, Натура 2000, защитени видове описани в доклада за гори с висока консервационна стойност, мъртва дървесина, вододайни зони, биологично разнообразие и др.)*

Насаждението не попада във защитена зона „Натура 2000", но попада във ВКС 2: Значими горски територии, формиращи ландшафт от регионално или национално значение; ВКС 3: Гори, представляващи редки, застрашени или изчезващи екосистеми, или съдържащи се в такива (Мезофитни букови гори върху сравнително бедни почви *Festuco drymejae-Fagetum*). Определените за сеч дървета са съобразени с препоръките за опазване на горите със висока консвервационна стойност (ГВКС).

Препоръки при сечта: Пълнотата на насаждението да не се намалява под 0.5, да се подпомага създаването и поддържането на смесени насаждения с неравномерна пространствена структура.

III. Технологични указания

1. Дървесината в насаждението да се добива при спазване на технологичната схема по т. I
2. Сечта ще се извършва с **моторен трион, кастренето на отсечените стъбла се извършва в сечището.**
3. Извозът от сечището до временните складове ще се осъществява **с животинска сила на самар, влачка, на къси секции по сортименти и/или механизирано с трактор на къси и дълги секции по сортименти.**
4. Проектирани нови горски автомобилни пътища съгласно Наредба 5 за строителството в горските територии без промяна на предназначението им: дължина .....м. широчина .....м.
5. Изграждане и ремонт на временни извозни горски пътища:
5.1 Тракторни – допустимо разстояние между тях ....м (не по-малко от 40 м), дължина 100 .....м, широчина 4 м.
5.2 Коларски - разстояние между тях.....м (не по-малко от 40 м), дължина .....м, широчина ... м
6. Просеки за въжени линии: ..... бр.
допустимо разстояние между просеките ..... м., дължина ..... м., широчина ..... м.
7. Направа на технологични просеки .....бр.
допустимо разстояние между тях .....м., дължина .....м., широчина ..... м.
8. Изграждане на нови временни складове (бр., площ в ха) – **няма да се изграждат , дървесината ще се складира на уширенията на съществуващия път, граничещ с подотела, без това да затруднява нормалното движение по него.**
9. Мерки за опазване на оставащите на корен дървета, подраста, младиняка и почвата:
При извеждане на сечта и извоза на дървесина да се пазят оставащите на корен дървета, подраст и младиняк от нараняване.
10. Начини за почистване на сечището **събиране вършината на купчини едновременно със сечта извън възобновените участъци с наличие на подраст или младиняк.**
11. Други указания: **Да се поставят информационни и предупр. табели. Да се оставя от 2 до 10 куб. м. мъртва дървесина/ха.**
Да се изнасят битовите отпадъци от сечището извън горските територии на определените за това места.
12. Всички операции по подготвителните и основните работи да се извършват съгласно изискванията на Правилника за здравословни и безопасни условия на труд в горите и правилата за противопожарна безопасност в горите.

ЗАПОЗНАТ с технологичния план: ...../попълва се след издаването на позволителното за сеч/
Лицето по чл. 108, ал. 2 от ЗГ, на което е издадено позволително за сеч № .....
.....
/ трите имена, подпис, дата - /
№ и дата на удостоверението за упражняване на лесовъдска практика: .....

ИНФОРМАЦИОНЕН БЮЛЕТИН

ТП "ДЛС - Тракия"

ГСУ "Скобелево", Отдел 1126, подотдел "л"

- Вид и интензивност на сечта: **пробирка 15 %**
- Количество дървесина, предвидена за отсичане 488 куб.м. л. маса.
- Описание на дървостоя /кратко описание на насаждението – правостъбленост, самоокастреност или не, смолодобивано ли е, има ли някакви увреждания на дървесината, пречупени или нападали дървета и т.н./:

Като цяло по – голяма част от дървесината е негодна. Има наличие на единични пречупени дървета от бял бор, Тези дървета са маркирани и се предвижда същите да се усвоят при извеждането на сечта. Очаква се от категория дърва за белия бор да се добият около 75% строителна дървесина със занижени технически параметри (ОЗМ) и около 25% за бука.

- Среден наклон на терена ..9.. градуса.

/данни за наклона измерен на терена, като се описват особености, ако има такива/:

- Преобладаващо извозно разстояние **100** м., като варира от 10 м до 200 м.
- Наличие на стари извозни пътища, /могат ли да бъдат ползвани и при какви условия или ще се изграждат нови такива - описва се текстово/:
- Особености, специфика при извоза на дървесина /описват се, ако има такива/:

Извозът на дървесината до временните складове да става със животинска сила на самар, влачка, на къси секции по сортименти и/или механизирано с трактор на къси секции . Около 80 % от дървесината ще се извозва по обратен наклон, а по прав – около 20 %.

- Временен склад /описва се дали е съществуващ или ще се изгражда и количеството дървесина, което може да се складира/:

Няма да се изграждат временни складове, дървесината ще се складира на уширенията на съществуващия път, граничещ с подотдела, без това да затруднява нормалното придвижване по него.

- Разстояние от вр. склад до републиканската /общинска/ пътна мрежа – **2** км.
- Кратко описание на пътя от вр. склад до републиканската /общ./ пътна мрежа /състояние на пътя, нужда от ремонт и просветление, преобладаващи наклони, прави или обратни, състояние на наличните съоръжения, въведени ограничения за движение на МПС и др.подобни/:

Пътят до подотдела като цяло е в добро състояние с изключение на отсечка от около 1 км, която се нуждае от ремонт. Има въведени ограничения за движение на МПС с тегло над 24 тона, като в дните събота и неделя (в периода 01.06-31.08 и в петък) е забранено движението на тежкотоварни автомобили по отсечката гр.Перущица-с.Скобелево-с.Чурен.

Изготвил:
(Димитър Дардов)

ОДОБРИЛ,
ДИРЕКТОР ТП"ДЛС, Тракия":.....
/инж. Огнян Христов/

ПРОТОКОЛ

ЗА УСТАНОВЯВАНЕ НА НЕОБХОДИМИТЕ СРЕДСТВА ЗА СМР, ЗА ИЗГРАЖДАНЕ И РЕМОНТ НА ВРЕМЕННИ ПЪТИЩА В ГОРСКИТЕ ТЕРИТОРИИ В РАЙОНА НА
ТП "ДЛС-Тракия" с. Стряма

Днес, 06.02.2019 г., комисия в състав:
1. инж. Христо Александров - гл.инженер ТП "ДЛС-Тракия";
2. [illegible] - ст.лесничей;
3. Димитър Дафров - горски стражар,
4. ..... - .....

извърши проверка на място и установи следното:

В подотдел 1126 "л" за усвояване на маркираната дървесина е необходим ремонт на същесвтуващ тракторен път с дължина 100 м.

№ на участъка от пътя				1	5	6	Всичко:	разценка, лв.	стойност лв.
отдел № /участък/				1126-л					
наклон на терена			%	30.5					
дължина на участъка			лм	100			100		
СМР									
1	изкоп машинно	прехвърляне на земни почви до 3м хоризонт.или 2м вертикално разстояние	куб.м.	40				3.98	159.20 лв.
2			км						0 лв.
Общо:									**159.20 лв.**

Приложение: скица М 1:10000 на участъците от пътя с необходими СМР.

КОМИСИЯ:
1.....
2.....
3.....
4.....

ТП „ДЪРЖАВНО ЛОВНО СТОПАНСТВО-ТРАКИЯ”

М 1 : 10 000

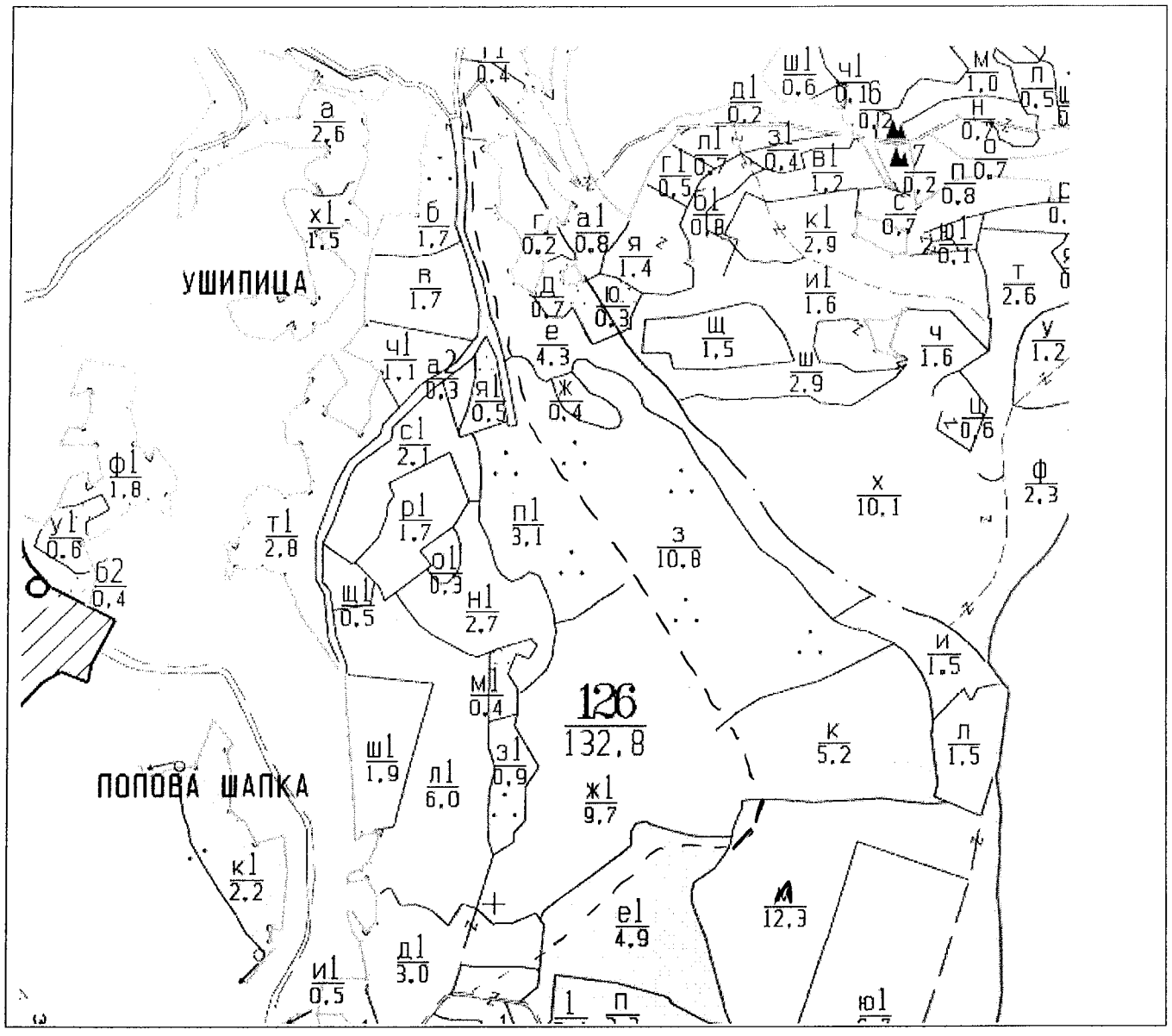

ЛЕГЕНДА:

- - - съществуващ тракторен път, на
- - - който е необходима да се
- - - извърши ремонт
- - - .....
- - - .....

Изготвил:.....
/подпис/

Образец по чл. 53, ал. 6 от НСГ

Изготвил:.....
г. сбрашар Георги Малинов
/име, фамилия,/ подпис: .....
дата 16.07.18 г.,
№ и дата на удостоверението за упражняване на лесовъдска практика: 3555/23.02.12 г.

Одобрил:.....
инж. Кристо Кочевалов
име, фамилия,/ подпис: .....
дата 05.02.19 г.,
№ и дата на удостоверението за упражняване на лесовъдска практика: 12486 ВЗ.9, 2010 г.

ТЕХНОЛОГИЧЕН ПЛАН № 1

За добив на дървесина от отдел 1126 подотдел т
На ТП ~~ДГС~~/ДЛС Тракия /*попълва се само за държавни гори*/
Община Родопи; Землище Скобелево;
имот с (кадастрален идентификатор/КВС) №....., /*попълва се само за недържавни гори*/

I. Схема за добива на дървесина от насаждението

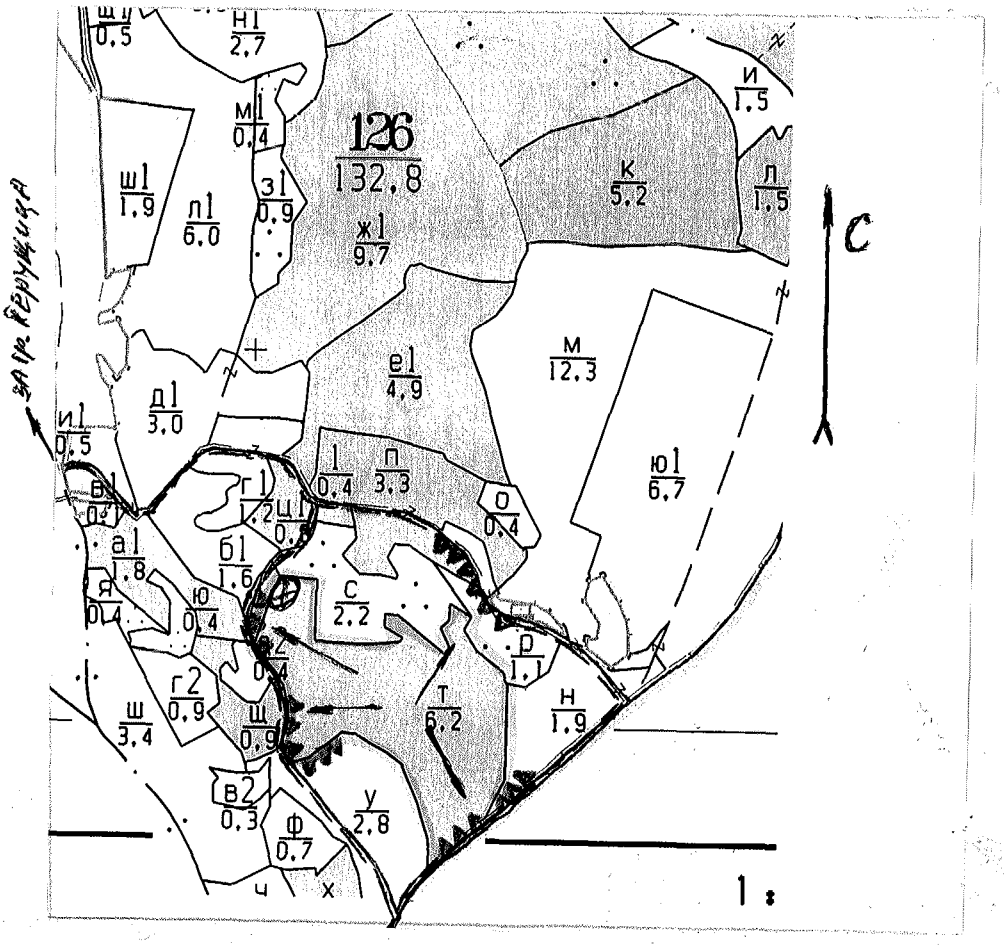

Легенда:

±±±± проектирани коларски вр. извозни пътища	»»»»» проектирани тракторни вр. извозни пътища
- - - - - - съществуващи извозни пътища	▲▲▲ временен склад
═══ съществуващ автомобилен път	xxxxxx трасе на въжена линия
∿∿∿∿ технологична просека	=+=+=+= проектиран автомобилен път
граница на подотдела	посока на извоз до вр. склад

На схемата задължително се нанасят контурите на насаждението/имота, съществуващите и проектирани временни горски пътища, технологичните просеки, просеките за въжени линии, извозни пътища, временни складове както и връзката им със съществуващата автомобилна пътна мрежа.

II. Характеристика на насаждението

1.Вид на сечта ...Пробирка.../ интензивност 15...%
Втори вид сеч ...../ интензивност .....%
2.Площ на подотдела ....6,2....ха Размер на сечището.....6,2..... ха
3. Състав по план/програма 6К 9 ЕЕ 1....., действителен 6К 9 ЕЕ 1.....
5. Запас на 1 ха: с клони.....куб.м/ха , без клони .....куб. м/ха.
6. Среден наклон на терена ....18....градуса.
7. Очакван добив от маркираната дървесина .....278.....лежаща маса, куб.м.

дърв. вид / категория	БК	ЕБ				дърв. вид / категория	БК	ЕБ					БК ЕБ
едра	18	7				дребна	–	–				вър-	26 8
средна	14	2				дърва	141	21				шина	

8.Наличие и характеристика на подраста преди сечта (състав, възраст, средна височина, % на покритие) .....
.....
9. Средно извозно разстояние ....1500....;
10. Други характеристики на насаждението (*токовища, сватбовища, надлесни дървета, сервитути, защитени територии, Натура 2000, защитени видове описани в доклада за гори с висока консервационна стойност, мъртва дървесина, вододайни зони, биологично разнообразие и др.*)
Водосборна зона ВКС 1; ВКС 3 (меандрични букови гори върху сравнително плитки почви, и ВКС 4 / ВКС 4.1 и ВКС 4.3)

III. Технологични указания

1. Дървесината в насаждението да се добива при спазване на технологичната схема по т. I
2. Сечта ще се извършва с (моторен трион, ръчно, машини; кастренето на отсечените стъбла се извършва: в сечище, на временен склад) с БМП, кастренето и оразмеряването на отсечените стъбла ще се извършва в сечището.....
3. Извозът от сечището до временните складове ще се осъществява с. МПС на Волвата и на самар, с. Дъбравор.....
на (цели стъбла, дълги/къси секции, сортименти, чипс и др.; с влачене по терена, изцяло натоварени).....
.....
.....
4. Проектирани нови горски автомобилни пътища съгласно Наредба 5 за строителството в горските територии без промяна на предназначението им: дължина ...–....м. широчина ...–...м.
5. Изграждане и ремонт на временни извозни горски пътища:
5.1 Тракторни – допустимо разстояние между тях ...–.....м (не по-малко от 40 м), дължина ..–...м, широчина 4 м.
5.2 Коларски - разстояние между тях...–....м (не по-малко от 40 м), дължина ..–..м, широчина ..– м
6. Просеки за въжени линии: ..–... бр.
допустимо разстояние между просеките ...–..... м., дължина .....–..... м., широчина .....–..... м.
7. Направа на технологични просеки ...–...бр.
допустимо разстояние между тях .....–.....м., дължина ....–.....м., широчина .....–..... м.
8. Изграждане на нови временни складове (бр., площ в ха) Не се използва за укрепването на съществуващата горска инфраструктура.....
9. Мерки за опазване на оставащите на корен дървета, подраста, младиняка и почвата Да се определят дъбовите дървета на подлежат на дървосеч.....
10. Начини за почистване на сечището събиране ръчно на малки купчини.....
11. Други указания: Да се поставят информационни и предупредителни табели и обозначаване местата за заменяне на БХМ, и за филтри на отпад.
Да се изнасят битовите отпадъци от сечището извън горските територии на определените за това места.
12. Всички операции по подготвителните и основните работи да се извършват съгласно изискванията на Правилника за здравословни и безопасни условия на труд в горите и правилата за противопожарна безопасност в горите.

ЗАПОЗНАТ с технологичния план: ...../попълва се след издаването на позволителното за сеч/
Лицето по чл. 108, ал. 2 от ЗГ, на което е издадено позволително за сеч № .....
.....
/ трите имена, подпис, дата - /
№ и дата на удостоверението за упражняване на лесовъдска практика: .....

Образец по чл.53 ал.6 от НСГ

Изготвил:...Мустафа Арифов...
.....
/име, фамилия,/ подпис: .....
дата:28.06.....2018г.,
№ и дата на удостоверението за упражняване на лесовъдска практика: 5849/23.02.2012г.

Одобрил:.....
.....
име, фамилия,/ подпис: .....
дата:03.01.19г.,
№ и дата на удостоверението за упражняване на лесовъдска практика:.....

ТЕХНОЛОГИЧЕН ПЛАН № ..2..

За добив на дървесина от отдел.....1111.....подотдел.....л.....
На ТП ДГС/ДЛС..."Тракия"...../*попълва се само за държавни гори/*
Община .....Кричим.....; Землище .....Кричим.....;
имот с (кадастрален идентификатор/КВС) №....., */попълва се само за недържавни гори/*

I. Схема за добива на дървесина от насаждението

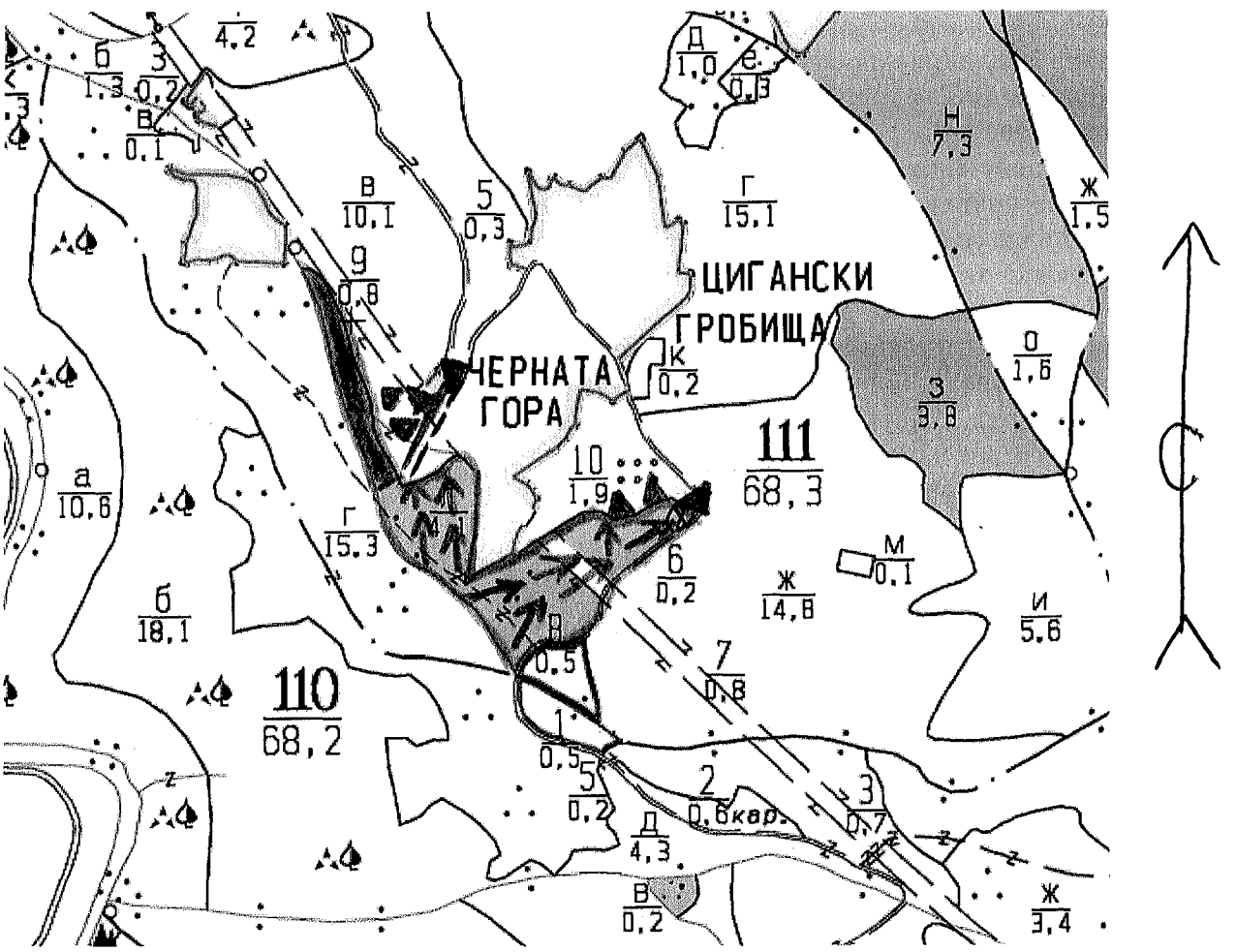

Легенда:

- ±±±± проектирани коларски вр. извозни пътища
- ------ съществуващи извозни пътища
- съществуващ автомобилен път
- технологична просека
- ...граници на насаждението.....
- Неусвоима част
- »»»»» проектирани тракторни вр. извозни пътища
- ▲▲▲ временен склад
- xxxxxx трасе на въжена линия
- =+=+=+= проектиран автомобилен път
- посока на извоза

На схемата задължително се нанасят контурите на насаждението/имота, съществуващите и проектирани временни горски пътища, технологичните просеки, просеките за въжени линии, извозни пътища, временни складове както и връзката им със съществуващата автомобилна пътна мрежа.

II. Характеристика на насаждението

1.Вид на сечта ...Пробирка...../ интензивност 20..%
Втори вид сеч ...../ интензивност .....%
2.Площ на подотдела .....4.1.....ха Размер на сечището.....3,4..... ха
3. Състав по план/програма...6б4,чб4,кгбр1,здб1 действителен 6б4,чб4,кгбр1,здб1
5. Запас на 1 ха: с клони...183...куб.м/ха , без клони ...209.....куб. м/ха.
6. Среден наклон на терена ...18.....градуса.
7. Очакван добив от маркираната дървесина 104 лежаща маса, куб.м.

дърв. вид / категория	бб	чб	здб			дърв. вид / категория	бб	чб	здб				
едра	13	3				дребна	-					вър-	7
средна	9	4				дърва	34	38	3			шина	

8.Наличие и характеристика на подраста преди сечта (състав, възраст, средна височина, % на покритие) : Няма
9. Средно извозно разстояние ...100.....м.....;
10. Други характеристики на насаждението (*токовища, сватбовища, надлесни дървета, сервитути, защитени територии, Натура 2000, защитени видове описани в доклада за гори с висока консервационна стойност, мъртва дървесина, вододайни зони, биологично разнообразие и др.)* Насаждението не попада в защитени територии по ЗЗТ и Натура 2000,няма и посочени защитни функции.Наличие ГВСК:насаждението е предвидено в списъка на ВКС-2 гори формиращи ландшафт от регионално значение Неразделна част е приложение №3.

III. Технологични указания

1. Дървесината в насаждението да се добива при спазване на технологичната схема по т. I
2. Сечта ще се извършва с моторен трион ,кастренето на стъблата ще се извършва в сечището.
3. Извозът от сечището до временните складове ще се осъществява с животинска сила на самар, чрез прехвърляне на ръка, влачене по терена на къси секции или механизирано чрез влачене по терена на дълги секции или цели стъбла (без да се допуска образуването на ровини).
4. Проектирани нови горски автомобилни пътища съгласно Наредба 5 за строителството в горските територии без промяна на предназначението им: дължина .....м. широчина .....м.
5. Изграждане и ремонт на временни извозни горски пътища:
5.1 Тракторни – допустимо разстояние между тях 40..м (не по-малко от 40 м), дължина .....м, широчина ..... м.
5.2 Коларски - разстояние между тях.....м (не по-малко от 40 м), дължина .....м, широчина .....м
6. Просеки за въжени линии: ..... бр.
допустимо разстояние между просеките ..... м., дължина ..... м., широчина ..... м.
7. Направа на технологични просеки .....бр.
допустимо разстояние между тях .....м., дължина .....м., широчина ..... м.
8. Изграждане на нови временни складове (бр., площ в ха) –вр.складове са разположени до автомобилния път без да затрудняват движението по него.
9. Мерки за опазване на оставащите на корен дървета, подраста, младиняка и почвата При извеждане на сечта да се пазят оставащите на корен дървета. При нараняване, засегнатите дървета да се третират с овощарска замазка.Да не се допуска образуването на ровини при извоза.
10. Начини за почистване на сечището на купчини съгласно чл.48,ал1,т.2 и ал3от Наредба 8..
11. Други указания: Да се спазва Зповед №198/01.04.2015 на ЮЦДП-Смолян.Да се поставят информационни и предупр. табели.Да се спазват указанията от Доклада за ГВКС и мерките за опазване.

Да се изнасят битовите отпадъци от сечището извън горските територии на определените за това места !

12. Всички операции по подготвителните и основните работи да се извършват съгласно изискванията на Правилника за здравословни и безопасни условия на труд в горите и правилата за противопожарна безопасност в горите.

ЗАПОЗНАТ с технологичния план: ...../попълва се след издаването на позволителното за сеч/
Лицето по чл. 108, ал. 2 от ЗГ, на което е издадено позволително за сеч № .....
.....
/ трите имена, подпис, дата - /
№ и дата на удостоверението за упражняване на лесовъдска практика: .....

Образец по чл. 53, ал. 6 от НСГ

Изготвил:.....
г. стражар Димитър Калинов
/име, фамилия,/ подпис: .....
Дата: 24.08.2018 г.,
№ и дата на удостоверението за упражняване на лесовъдска практика: 3379/25.05.11.

Одобрил:.....
инж. Крико Иванов
име, фамилия,/ подпис: .....
дата: 05.02.19 г.,
№ и дата на удостоверението за упражняване на лесовъдска практика: 1128/07.05.07. 2019 г.

ТЕХНОЛОГИЧЕН ПЛАН № ....

За добив на дървесина от отдел **1111**, подотдел **з**
На ТП "ДЛС-Тракия" */попълва се само за държавни гори/*
Община **Кричим**; Землище: **Кричим**;
имот с (кадастрален идентификатор/КВС) №....., */попълва се само за недържавни гори/*

I. Схема за добива на дървесина от насаждението

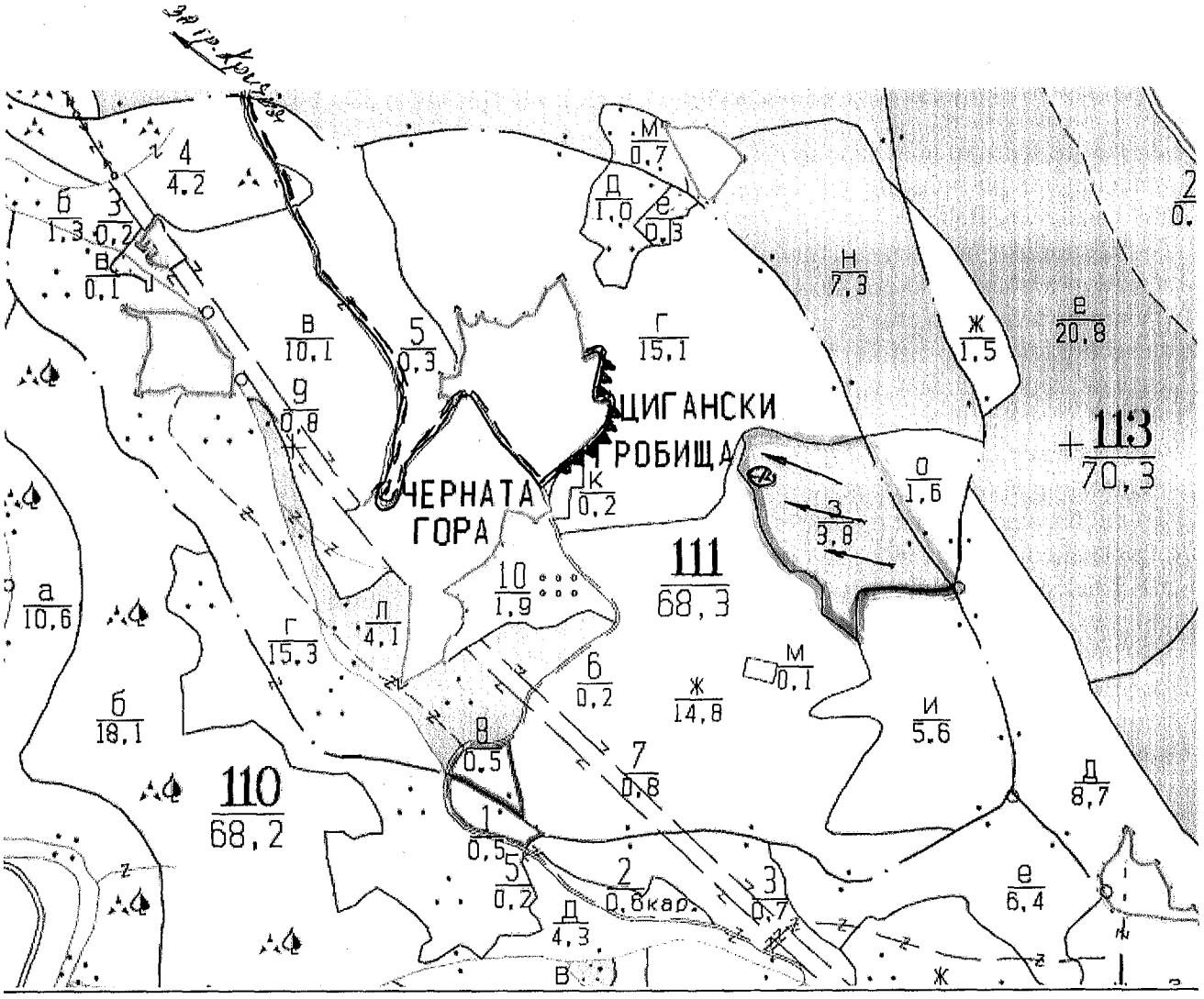

Легенда:

± ± ± ± проектирани коларски вр. извозни пътища	»-»-»-» проектирани тракторни вр. извозни пътища
- - - - - - съществуващи извозни пътища	▲ ▲ ▲ временен склад
═══ съществуващ автомобилен път	xxxxxx трасе на въжена линия
^^^^^^^ технологична просека	=+=+=+= проектиран автомобилен път
——► посека на извоз	⊗ мъсто за сътиране отпадъци и зареждане гсм

На схемата задължително се нанасят контурите на насаждението/имота, съществуващите и проектирани временни горски пътища, технологичните просеки, просеките за въжени линии, извозни пътища, временни складове както и връзката им със съществуващата автомобилна пътна мрежа.

II. Характеристика на насаждението

1.Вид на сечта: **Постепенно - котловинна**, интензивност **20** %.
Втори вид сеч ...../ интензивност .....%
2.Площ на подотдела **3,8** ха Размер на сечището **3,8** ха
3. Състав по план/програма: **здб8, кгбр2,гбр, кдб**; действителен: **здб8, кгбр2,гбр, кдб**
5. Запас на 1 ха: с клони: **103** куб.м/ха , без клони **78** куб. м/ха.
6. Среден наклон на терена **25** градуса.
7. Очакван добив от маркираната дървесина 129 лежаща маса, куб.м.

дърв. вид / категория	Здб	Кгбр				дърв. вид / категория	Здб	Кгбр					
едра	-	-				дребна	-	-				вър-	13
средна	-	-				дърва	121	8				шина	

8.Наличие и характеристика на подраста преди сечта (състав, възраст, средна височина, % на покритие): На места има наличие на малки групи подраст от зимен дъб, който е в добро състояние, укрепнал.
9. Средно извозно разстояние **300 м.** ;
10. Други характеристики на насаждението (*токовища, сватбовища, надлесни дървета, сервитути, защитени територии, Натура 2000, защитени видове описани в доклада за гори с висока консервационна стойност, мъртва дървесина, вододайни зони, биологично разнообразие и др.)*

Насаждението попада във *ВКС 2:* Значими горски територии, формиращи ландшафт от национално или регионално значени.е. Определените за сеч дървета са съобразени с принципите за стопанисване на ГВКС.

Препоръки при сечта: Пълнотата на насаждението да не се намалява под 0.5, да се подпомага създаването и поддържането на смесени насаждения с неравномерна пространствена структура.

III. Технологични указания

1. Дървесината в насаждението да се добива при спазване на технологичната схема по т. I
2. Сечта ще се извършва с моторен трион, кастренето на отсечените стъбла се извършва в сечището.
3. Извозът от сечището до временните складове ще се осъществява **с животинска сила на самар, влачка, на къси секции по сортименти.**
4. Проектирани нови горски автомобилни пътища съгласно Наредба 5 за строителството в горските територии без промяна на предназначението им: дължина .....м. широчина .....м.
5. Изграждане и ремонт на временни извозни горски пътища:
5.1 Тракторни – допустимо разстояние между тях .....м (не по-малко от 40 м), дължина ...м, широчина 4 м.
5.2 Коларски - разстояние между тях.....м (не по-малко от 40 м), дължина ...м, широчина... м
6. Просеки за въжени линии: ..... бр.
допустимо разстояние между просеките ..... м., дължина ..... м., широчина ..... м.
7. Направа на технологични просеки ...бр.
допустимо разстояние между тях .....м., дължина .....м., широчина ..... м.
8. Изграждане на нови временни складове (бр., площ в ха) – **няма да се изграждат , дървесината ще се складира на уширенията на съществуващите пътища, без това да затруднява нормалното придвижване по тях.**
9. Мерки за опазване на оставащите на корен дървета, подраста, младиняка и почвата:
При извеждане на сечта и извоза на дървесина да се пазят оставащите на корен дървета, подраст и младиняк от нараняване.
10. Начини за почистване на сечището **събиране вършината на купчини едновременно със сечта извън възобновените участъци с наличие на подраст или младиняк.**
11. Други указания: **Да се поставят информационни и предупр. табели. Да се оставя от 2 до 10 куб. м. мъртва дървесина/ха.**
Да се изнасят битовите отпадъци от сечището извън горските територии на определените за това места.
12. Всички операции по подготвителните и основните работи да се извършват съгласно изискванията на Правилника за здравословни и безопасни условия на труд в горите и правилата за противопожарна безопасност в горите.

ЗАПОЗНАТ с технологичния план: ...../попълва се след издаването на позволителното за сеч/
Лицето по чл. 108, ал. 2 от ЗГ, на което е издадено позволително за сеч № .....
.....
/ трите имена, подпис, дата - /
№ и дата на удостоверението за упражняване на лесовъдска практика: .....